GYŐR-MOSON-SOPRON MEGYE
SZOLGÁLTATÁSI ÚT TÉRKÉPE (SZÚT)

Helyi humán fejlesztések · TOP_Plusz-3.1.3-23

Készítette: Győr-Moson-Sopron Megye Önkormányzata megbízásából

OKT-FULL Tanácsadó Kft.

2026. augusztus

(átszerkesztett változat: 2026. november 11.)

Tartalomjegyzék

I. Vezetői összefoglaló 4
Győr-Moson-Sopron megye célcsoporti értelmezési és kapcsolódási mátrixa 5
II. Helyzetkép 7
1. Általános megyei helyzetkép 7
1.1 Humán erőforrás 7
1.2 Gazdasági helyzet 11
1.3 Infrastruktúra 13
2. Járásokról / járások településeiről általánosságban 16
III. Elérhető szolgáltatások és hiányok 20
1. Egészségügyi alap- és szakellátás keretében nyújtott szolgáltatások 20
1.1 Alapellátás 20
1.2 Szakellátás 70
1.3 Egyéb egészségügyi ellátások, szolgáltatások 77
2. Szociális alap- és szakellátás, gyermekjóléti alapellátás és gyermekvédelmi szakellátás 92
2.1 Szociális alapszolgáltatások 92
2.1.2 Családsegítés 103
2.2 Szakosított ellátások 127
2.3 Gyermekjóléti alapellátások 162
2.4 Gyermekvédelmi szakellátások 202
3.1 Köznevelési alapfeladatok és szakképzési alapfeladat-ellátás 220
3.2 Egyéb oktatási-képzési feladatok 295
4. Lakhatás, közszolgáltatások, infrastruktúra, közbiztonság 304
4.1 Lakásállomány, lakáskörülmények 304
4.2 Közszolgáltatások 324
4.3 Infrastruktúra 348
4.4 Bűnmegelőzés és közbiztonság 361
5. Közösségi programok 384
5.1 Mélyszegénységben élő gyermekek, roma gyermekek, fiatal felnőttek számára nyújtott szolgáltatások 384
5.2 Sajátos nevelési igényű, pszichés fejlődési zavarral küzdő gyermekek számára nyújtott szolgáltatások, ellátások 400
5.3 Ifjúságot célzó tevékenységek 414
5.4 Helyi kulturális közösségfejlesztési folyamatok 427
5.5 Megyei és térségi identitás erősítése, térségfejlesztési együttműködések 442
5.6 Roma nők foglalkoztatását elősegítő felzárkózási programok 458

5.7 Digitális kompetenciafejlesztés 471
IV. Illeszkedés az országos és európai uniós szintű stratégiai dokumentumokhoz 486
V. Záró összegzés 488

I. Vezetői összefoglaló

Győr-Moson-Sopron Megye Önkormányzata a TOP_Plusz-3.1.3-23-GM2-2024-00001 azonosítószámú, „Helyi humán fejlesztések" tárgyú projekt keretében gondoskodott a megyei Szolgáltatási Út Térkép (a továbbiakban: SZÚT) felülvizsgálatáról és a Megyei Esélyteremtő Paktum (a továbbiakban: MEP) elkészítéséről. A feladat ellátására lefolytatott közbeszerzési eljárás nyertese és a felülvizsgálat megvalósítója az OKT-FULL Tanácsadó Kft. A SZÚT célja, hogy a megyében jelentkező szolgáltatási hiányok és hozzáférési egyenlőtlenségek egységes, összehasonlítható keretben, járási szintű bontásban kerüljenek feltárásra; az erre épülő MEP a feltárt hiányok kezelését célzó, a térségi és helyi szereplők együttműködésére támaszkodó beavatkozási csomagként értelmezhető.

A felülvizsgálat a központilag előírt módszertani útmutató[1] és a kötelező segédanyagcsomag alapján készült,[1][^2] amely egységesen határozza meg a minimálisan felhasználandó adatköröket, az adatgyűjtés fő lépéseit és a dokumentum elvárt szerkezetét. A kidolgozás így nem szabad szerkesztésű folyamat, hanem módszertani kötöttségekkel támogatott munka, amely biztosítja a korábbi, illetve a más megyékben készülő SZÚT-okkal való összevethetőséget; a beillesztett kiegészítő fejezetek számozása az útmutatóban rögzített eredeti fejezetszámozást nem érinti. A SZÚT öt tématerület – egészségügy; szociális ellátás és gyermekjólét; oktatás és képzés; lakhatás, közszolgáltatások és infrastruktúra; közösségi programok – mentén azonosítja a szolgáltatási hiányokat és a kockázati pontokat.

A helyzetértékelés hibrid, több forrásra támaszkodó adatgyűjtésen alapul. Feldolgozásra kerültek a KSH, a TeIR és a NEAK, valamint további statisztikai és adminisztratív adatbázisok adatai, továbbá a megye mind a 183 településének Helyi Esélyegyenlőségi Programja (HEP). A statisztikai alapozást primer adatfelvételek egészítették ki, e körben azonban a települési adatbekérő kitöltési hajlandósága alig haladta meg az 50%-ot (a megkeresett 183 településből 100 küldött vissza értékelhető választ), ami a települési szintű primer adatok értelmezésekor óvatosságra int. Emellett mind a hét járásban, a három kulcsszektorban – az oktatás, a szociális ellátás és az egészségügy területén – félig strukturált szakértői interjúk készültek. Az elemzés a teljes lakosságra vonatkozik, ugyanakkor kiemelt figyelmet fordít az egyenlő bánásmódról és az esélyegyenlőség előmozdításáról szóló 2003. évi CXXV. törvényben nevesített, társadalmi kirekesztődéssel érintett csoportokra: a nőkre, a mélyszegénységben élőkre, a romákra, a fogyatékkal élőkre, a gyermekekre és az idősekre.

A felülvizsgálat sajátos időzítési körülmények között zajlott. A munka a 2026. évi választásokat megelőzően indult, a választások pedig az adatgyűjtés időszakának közepére estek, és eredményük jelentős közéleti-politikai változást hozott, amelynek hatása a jövőben a szakpolitikák alakulására is kiterjedhet. Az ezt követő átmeneti időszakban – az intézményi és vezetői folytonosság, valamint a szerepek átrendeződése közepette – a kvalitatív adatfelvétel, különösen a fókuszcsoportos beszélgetések megszervezése több esetben nehézségekbe ütközött, és csak korlátozott intézményi együttműködés mellett valósulhatott meg. E körülmények a kvalitatív eredmények értelmezésekor

[1] A módszertani útmutató és a sablonok – amelyeket Hajdú-Bihar Megye Önkormányzata és a HBMFÜ Hajdú-Bihar Megyei Fejlesztési Ügynökség Nonprofit Kft. dolgozott ki – nyilvánosan elérhetők: https://hbmo.hu/portal/2024/01/szolgaltatasi-utterkep-es-varmegyei-eselyteremto-paktum-felulvizsgalatahoz-elkeszitesehez-kapcsolodo-modszertani-utmutato/ (utolsó letöltés: 2026. február 27.).

figyelembe veendők; a dokumentum megállapításai ezért elsősorban a statisztikai és adminisztratív adatforrásokra, valamint a rendelkezésre álló interjús tapasztalatokra támaszkodnak.

Győr-Moson-Sopron az ország egyik legfejlettebb megyéje: gazdasági teljesítménye az egy főre jutó GDP alapján tartósan a főváros mögötti második helyen áll, munkanélkülisége kimagaslóan alacsony (2025-ben 2,6%), lakónépessége pozitív vándorlási egyenleg mellett 471 648 fő. Nemzetiségi összetételében a 2022. évi népszámlálás szerint a német a legnagyobb létszámú nemzetiség (11 136 fő), amelyet a szlovák (5 571 fő), a cigány (roma) (2 712fő) és a horvát (2 168 fő) nemzetiséghez tartozók követnek; a roma népesség aránya 0,58%, az országos 2,19%-os érték alatt. A kedvező összkép ugyanakkor járásonként és célcsoportonként eltérő hozzáférési egyenlőtlenségeket takar, amelyek elsősorban az aprófalvas térségeket és a hátrányos helyzetű településeket érintik.

A tematikus fejezetek megállapításai szerint a megye alapinfrastruktúrája fejlett – a helyközi autóbusz-lefedettség teljes körű –, a kerékpárút-ellátottság és a járásszékhelyek elérhetősége azonban egyenetlen. A kulturális és közösségi kínálat gazdag (a KSH T-STAR 2024 szerint 312 közművelődési intézmény és évi több mint 10 000 kulturális rendezvény), a közösségfejlesztési aktivitás azonban a legkisebb aprófalvakban gyenge. A térségi identitás és a társulási együttműködés a megye egészében erős, a helyi humán fejlesztéseket 31 településen nyertes TOP+ közösségfejlesztési projekt is támogatja. Célzott, roma nőket segítő felzárkózási program a megyében nem működik; a lakóhelyi szegregátumok négy településen (Iván, Győr, Kapuvár, Tét) találhatók. A digitális felzárkózás terén 35 településen működik Digitális Jólét Pont, a lefedettség azonban egyenetlen, és az aprófalvakban tartós digitális szakadék azonosítható.

A dokumentum a megyei helyzetelemző alapozásra, valamint az öt tématerület szerinti, mind a hét járásra kiterjedő szolgáltatási értékelésekre épül, amelyek a szolgáltatási hiányok azonosítását követően megalapozzák a MEP-ben megfogalmazandó együttműködési és beavatkozási javaslatokat. Az alkalmazott módszertan – a fenti körülmények támasztotta korlátok mellett is – biztosítja, hogy a végleges SZÚT és MEP ne csupán statisztikai tényekre, hanem a lakossági tapasztalatokra és a helyi szakmai tudásra is támaszkodjon, a központi módszertani követelményeknek megfelelő, egységes formában.

Győr-Moson-Sopron megye célcsoporti értelmezési és kapcsolódási mátrixa

A Megyei Esélyteremtő Paktum és a Szolgáltatási Út Térkép célcsoporti rendszere a TOP Plusz-3.1.3-23 felhívásban, valamint az egyenlő bánásmódról és az esélyegyenlőség előmozdításáról szóló 2003. évi CXXV. törvényben meghatározott hátrányos helyzetű csoportokra épül. Ennek megfelelően a dokumentumok elsődleges célcsoportjai a gyermekek, a nők, az idősek, a fogyatékossággal élő személyek, a mélyszegénységben élők és a romák.

A célcsoportok egymástól nem különülnek el élesen: ugyanaz a személy egyidejűleg több célcsoporthoz is tartozhat. A gyermekkor, a fogyatékosság, a nem, az életkor, a roma származás, a kedvezőtlen jövedelmi helyzet, a területi elszigeteltség és a szolgáltatásokhoz való hozzáférés akadályai egymást erősítő hátrányokat eredményezhetnek. A MEP és a SZÚT ezért a célcsoportokat nem kizárólag önálló kategóriákként, hanem egymással átfedésben álló, összetett élethelyzetekként is vizsgálja.

Elsődleges célcsoport	A MEP és SZÚT szerinti értelmezés	A megyében kiemelten vizsgálandó alcsoportok	Fő kapcsolódó területek
Gyermekek	A gyermekkorú személyek és a gyermekjóléti, gyermekvédelmi, köznevelési szolgáltatások által érintett gyermekek. A Felhívás alkalmazásában a gyermekkorú személy 0–14 éves.	HH és HHH gyermekek; mélyszegénységben élő és roma gyermekek; SNI vagy pszichés fejlődési zavarral küzdő gyermekek; veszélyeztetett gyermekek; kistelepüléseken élő gyermekek; átmeneti vagy szakellátásban élők	Gyermekjóléti és gyermekvédelmi ellátások; köznevelés; egészségügy; tanórán kívüli fejlesztés; szünidei ellátás; tematikus táborok; közösségi és szabadidős programok
Ifjúság	A Felhívás szerint a gyermekkorú – 0–14 éves – és a fiatal – 14–24 éves – személyek együttes csoportja. A felhívás definíciójának megfelelően nem különálló célcsoport, hanem a gyermekek és fiatal személyek tevékenységspecifikus összefoglaló kategóriája.	0–14 éves gyermekek; 14–24 éves fiatalok; kistelepüléseken élők; lemorzsolódással vagy elvándorlással veszélyeztetettek; roma és mélyszegénységben élő fiatalok; fogyatékossággal élő fiatalok	Tematikus ifjúsági táborok; ifjúsági közösségfejlesztés; helyi részvétel; életvezetési és készségfejlesztő programok; pályaorientáció; sport- és kulturális programok
Nők	A női lakosság, kiemelten azok, akiket élethelyzetük, családi szerepük, munkaerőpiaci helyzetük vagy valamely további hátrány fokozottan érint.	Várandós és kisgyermeket nevelő nők; gyermeküket egyedül nevelők; munkaerőpiacra visszatérők; időskorú nők; fogyatékossággal élő nők; roma és mélyszegénységben élő nők; bántalmazás áldozatai	Egészségügyi prevenció; gyermekjólét; foglalkoztatás; képzés; szülői kompetenciák; áldozatsegítés; közösségi programok
Idősek	A Felhívás szerint az öregségi nyugdíjkorhatárt betöltött személyek.	Egyedül élők; mobilitásukban korlátozottak; tartós betegek; demenciával élők; fogyatékossággal élő idősek; kistelepüléseken élők; digitális készséghiánnyal érintettek	Szociális alap- és szakellátások; demencia megelőzése, kognitív zavarok kiküszöbölése, egészségügyi szolgáltatások; betegszállítás; elmagányosodás megelőzése; közösségi részvétel; digitális kompetenciafejlesztés
Fogyatékossággal élő személyek	A Felhívás fogalomjegyzéke és a fogyatékos személyek jogairól szóló törvény szerinti tartós vagy végleges érzékszervi, kommunikációs, fizikai, értelmi vagy	Fogyatékossággal élő gyermekek és fiatalok; SNI gyermekek; megváltozott munkaképességű személyek; halmozott fogyatékossággal élők;	Akadálymentesítés; szociális és egészségügyi ellátások; oktatás; foglalkoztatás; közösségi programok; digitális hozzáférés

Elsődleges célcsoport	A MEP és SZÚT szerinti értelmezés	A megyében kiemelten vizsgálandó alcsoportok	Fő kapcsolódó területek
	pszichoszociális károsodással élő személyek.	támogatási szükséglettel élő idősek	
Mélyszegénységben élők	Azok a személyek és háztartások, akiknek hátrányos helyzetét az alacsony jövedelem, a tartós munkanélküliség, az alacsony iskolai végzettség, a lakhatási bizonytalanság vagy a szolgáltatásokhoz való korlátozott hozzáférés jellemzi.	Mélyszegénységben élő gyermekek és családok; munkanélküliek; alacsony iskolai végzettségűek; szegregátumban vagy HEP-kockázati területen élők; közlekedési hátránnyal érintett kistelepülési lakosok	Foglalkoztatás és képzés; lakhatás; gyermekjólét; tanoda és Biztos Kezdet Gyerekház; egészségügyi hozzáférés; közösségi felzárkóztatás
Romák	A roma nemzetiséghez tartozó személyek és közösségek, különös tekintettel azokra, akik esetében a nemzetiségi hovatartozás más társadalmi vagy területi hátránnyal együtt jelentkezik.	Roma gyermekek és fiatalok; roma nők; mélyszegénységben élő roma családok; szegregált vagy szegregációval veszélyeztetett területen élők	Oktatás; foglalkoztatás; egészségügy; lakhatás; közösségfejlesztés; identitáserősítés; diszkrimináció csökkentése

II. Helyzetkép

1. Általános megyei helyzetkép

Győr-Moson-Sopron megye Magyarország észak-nyugati részén, a Nyugat-Dunántúli régióban helyezkedik el. Északon – a Duna mentén – Szlovákiával, nyugaton Ausztriával, délen Vas, délkeleten Veszprém, keleten pedig Komárom-Esztergom megyével határos. Területe 4 208 km², ez az ország összterületének 4,5%-át teszi ki. A megyében 183 település található, melyek közül kettő megyei jogú város: a megyeszékhely Győr, és Sopron. Lakónépessége 2025. január 1-jén 471 648 fő volt. A népsűrűség 112 fő/km², ez meghaladja az országos átlagot (103 fő/km²).

1.1 Humán erőforrás

Demográfia

Győr-Moson-Sopron megye lakónépessége 2025. január 1-jén 471 648 fő volt. A megye az ország azon kevés területeinek egyike, ahol a népesség tartósan gyarapszik: 2001 óta a lakónépesség 434 209 főről mintegy 8,6%-kal emelkedett, miközben az ország egészének népessége folyamatosan csökkent. A létszám a 2024-ben elért 473 246 fős csúcs után 2025-re kismértékben mérséklődött.

A népességgyarapodás hátterében nem a természetes szaporodás áll: az élveszületések száma a 2021. évi 4 640 fős csúcs után folyamatosan csökken, 2024-ben 3 890 fő volt, ami öt év alatt 16,2%-os visszaesés. Az alábbi táblázat az élveszületések alakulását mutatja 2019 és 2024 között.

Győr-Moson-Sopron megye	2019	2020	2021	2022	2023	2024
Élveszületések (fő)	4158	4493	4640	4512	4304	3890

Forrás: TEIR

A népesség nemek szerinti összetétele évtizedes távlatban stabil, enyhe nőtöbblettel. 2025. január 1-jén a férfiak részaránya 48,8%, a nőké 51,2% volt, azaz ezer férfira 1 050 nő jutott – a 2011. évi 1 069-hez képest a megoszlás tovább kiegyenlítődött. Ez valamivel kiegyenlítettebb az országos értéknél (48,3%, illetve 1 071 nő), a megyére is igaz ugyanakkor, hogy az idősebb korosztályok felé haladva egyre inkább a nőtöbblet válik jellemzővé.

Az országos trendekhez hasonlóan a megyében is érzékelhető a népesség fokozatos elöregedése, a korszerkezet azonban az országosnál és a régiós szomszédokénál is fiatalosabb. A gyermekkorú (0–14 éves) népesség létszáma gyakorlatilag stabil maradt (2001: 69 288 fő, 2025: 69 452 fő), miközben a 65 éves és idősebb népesség jelentősen, 45%-kal nőtt (63 176-ról 91 861 főre). A két korosztály arányát jelző öregedési index ennek megfelelően emelkedett: a 2001. évi 91,2-ről 2025-re 132,3-ra. Ez elmarad az országos 145,5-es szinttől, és lényegesen kedvezőbb a régiós szomszédoknál mért értéknél (Vas 164,5; Zala 205,2).

Az elmúlt bő két évtizedben emelkedett az eltartott népességnek az aktív korúakhoz (15–64 évesek) viszonyított aránya, de továbbra is az országos érték alatt marad. A gyermekkorúak eltartottsági rátája lényegében stabil, az időskorúaké viszont számottevően nőtt – kinyílt az olló az idősebb korcsoportok javára.

Mutató (január 1.)	Mértékegység	2001	2012	2025
Gyermeknépesség eltartottsági rátája	%	23,0	20,5	22,4
Idős népesség eltartottsági rátája	%	20,9	23,1	29,6
Eltartott népesség rátája	**%**	**43,9**	**43,6**	**52,0**
Öregedési index	%	91,2	112,6	132,3

Forrás: KSH

A 15 éves és idősebb népesség családi állapot szerinti megoszlása az országos trendekkel megegyező irányban változott. A házasok aránya 2001 és 2025 között 55,1%-ról 46,5%-ra csökkent, miközben a nőtleneké/hajadonoké 27,9%-ról 33,5%-ra, az elváltaké 6,6%-ról 11,2%-ra emelkedett, az özvegyeké pedig kismértékben (10,5%-ról 8,9%-ra) mérséklődött. A nemenkénti eltérés jelentős: az özvegy nők száma (29 714 fő) mintegy ötszöröse a férfiakénak (5 892 fő), ami az idősebb korosztályok nőtöbbletét tükrözi.

A népességszám tényleges változását a népmozgalmi folyamatok – a természetes szaporodás/fogyás és a vándorlási egyenleg – határozzák meg. A természetes fogyás a megyében is jellemző, mértéke azonban végig az országos alatt maradt: 2011 és 2024 között jellemzően -2,5‰ és -4,2‰ között mozgott (a legkedvezőtlenebb a Covid-járvány sújtotta 2021. év volt, -4,2‰), míg országosan 2025-ben -5,5‰, a megyében -4,1‰ volt az érték. Az ezer lakosra jutó halálozás (2024-ben 11,8‰, a 2021-es 14,1‰-es csúcsról mérséklődve) szintén az országos szint (13,1‰) alatt alakult, az élveszületési arányszám (2025-ben 7,5‰) pedig közel áll az országoshoz (7,6‰). Az ezer élveszülöttre jutó csecsemőhalandóság erősen ingadozott, de összességében kedvező maradt: a 2025. évi 1,7‰ jóval az országos 3,3‰ alatt volt.

A megye tényleges népességváltozásában meghatározó a vándorlás. Győr-Moson-Sopron tartósan célterületnek számít: a belföldi vándorlási különbözet ezer lakosra vetítve végig pozitív volt (2001-ben

+2,7‰, a 2018-as csúcson +9,6‰, 2025-ben +3,7‰), szemben az ország keleti, népességkibocsátó megyéivel. Ez a belföldi nyereség jellemzően ellensúlyozta a természetes fogyást, így a tényleges szaporodás több évben pozitív volt (2019–2020-ban meghaladta a +10‰-et); 2024–2025-ben a nemzetközi vándorlási egyenleg negatívba fordulása miatt azonban már enyhe tényleges fogyás mutatkozott. Az állandó belföldi vándorlás volumene az elmúlt bő évtizedben emelkedett, és – az országos kibocsátó megyékkel ellentétben – minden évben pozitív egyenleget eredményezett.

Év	Odavándorlás (fő)	Elvándorlás (fő)	Vándorlási különbözet (fő)	Megyén belüli (fő)
2011	9 340	8 234	+1 106	5 893
2015	11 578	10 085	+1 493	7 245
2019	14 478	12 285	+2 193	8 830
2021	16 213	14 061	+2 152	10 156
2023	11 891	10 503	+1 388	7 347
2024	12 634	11 134	+1 500	7 730

Forrás: KSH

A családi állapotot legközvetlenebbül befolyásoló mutatók, a házasságkötések és a válások száma az elmúlt évtizedben ellentétes irányban mozgott. A házasságkötések ezer lakosra jutó száma jelentősen emelkedett (a 2011. évi 3,9‰-ről a 2021-es 7,9‰-es csúcsra, majd 2025-re 5,1‰-re mérséklődve), miközben a válási arányszám csökkenő tendenciát mutatott (2,2‰-ről 2,1‰-re), összhangban az országos folyamatokkal.

A megye nemzetiségi összetételében a 2022. évi népszámlálás szerint a német nemzetiséghez tartozók száma a legmagasabb (11 136 fő), őket a szlovák (5 571 fő), a cigány (roma) (2 712 fő) és a horvát (2 168 fő) nemzetiséghez tartozók követik; a megyében összesen 45 nemzetiségi önkormányzat működik, ebből 16 német, 15 roma és 10 horvát. A cigány (roma) nemzetiséghez tartozók aránya a nemzetiségi kérdésre válaszolók mintegy 0,58%-a – az országos 2,19%-os arány alatt –, számuk a 2011. évi 3 511 és a 2001. évi 1 675 fős értékhez képest a két népszámlálás között csökkent.

Iskolázottság

A megye népességének iskolázottsága az elmúlt két évtizedben jelentősen javult, és nagyjából az országos szinthez igazodik. A legmagasabb befejezett iskolai végzettség szerinti megoszlást a népszámlálások (2001, 2011, 2022) alapján, a 7 éves és idősebb népességre vetítve mutatjuk be. A legalább érettségivel rendelkezők aránya 2001 és 2022 között 32,5%-ról 50,3%-ra emelkedett (országosan 50,8%), a felsőfokú oklevéllel rendelkezőké pedig 9,2%-ról 18,8%-ra nőtt. Ezzel párhuzamosan visszaszorultak az alacsony végzettségűek: a 8 általánosnál kevesebbet végzettek aránya 17,7%-ról 9,1%-ra csökkent.

Az iskolázottsági szerkezetben a megyei gazdaság ipari-szakképzési jellege is tükröződik. Az érettségi nélküli, szakmai oklevéllel rendelkezők aránya 2022-ben 23,1% volt, érzékelhetően magasabb az országos 19,4%-nál, és az érettségizettek aránya is meghaladta az országosat (31,4%, szemben 30,3%-kal). A felsőfokú végzettségűek aránya ugyanakkor valamelyest elmaradt az országostól (18,8%, illetve 20,5%), így a legalább érettségizettek összesített aránya gyakorlatilag az országos szinten alakult.

Legmagasabb végzettség	2001 (%)	2011 (%)	2022 (%)	Ország, 2022 (%)
Általános iskola 8. évfolyamánál alacsonyabb	17,7	10,5	9,1	9,9
Általános iskola 8. évfolyam	30,1	23,7	17,6	19,9

Középfok érettségi nélkül (szakmai oklevéllel)	19,7	22,8	23,1	19,4
Érettségi	23,3	28,7	31,4	30,3
Felsőfokú (egyetem, főiskola oklevéllel)	9,2	14,3	18,8	20,5
Ebből: legalább érettségizett	**32,5**	**43,0**	**50,3**	**50,8**

Forrás: KSH, népszámlálás (a 7 éves és idősebb népesség százalékában)

A javuló tendencia – a felsőfokú és érettségizett népesség arányának növekedése, az alapfokú végzettségűek visszaszorulása – egybeesik az országos folyamatokkal, és összefügg a megye gazdasági fejlettségével, a Győr központú felsőoktatási kínálattal és a kedvező munkaerőpiaci helyzettel.

A módszertani útmutatóban előírt iskolázottsági mutatók a 2022. évi népszámlálás adataiból a következőképpen alakulnak: az általános iskola 8. évfolyamánál alacsonyabb végzettségűek aránya 9,1%, a legalább érettségizetteké (érettségi és felsőfokú oklevél együtt) 50,3%, a felsőfokú oklevéllel rendelkezőké pedig 18,8%. A KSH népszámlálási adatközlése ezeket a mutatókat a 7 éves és idősebb népesség százalékában tartalmazza, ezért a fenti értékek is ebben a bontásban szerepelnek; a módszertani útmutató szerinti 10, 18, illetve 25 éves és idősebb korcsoportos bontás a hivatalos területi adatközlésben nem áll rendelkezésre.

Foglalkoztatás

Győr-Moson-Sopron megye munkaerőpiaci helyzete az országos átlagnál tartósan kedvezőbb. A 15–64 éves népesség foglalkoztatási rátája 2011 és 2023 között 62,4%-ról 81,0%-ra emelkedett, majd 2024–2025-ben kismértékben mérséklődött (2024-ben 79,9%, 2025-ben 78,9%); az érték végig mintegy 4–6 százalékponttal meghaladta az országosat (2025-ben 75,1%). Az aktivitási arány hasonló pályát járt be, a 2011. évi 66,4%-ról 2025-re 81,0%-ra nőtt.

A munkanélküliségi ráta a 2011. évi 6,0%-ról 2019-re 1,0%-ra esett – ami az ország egyik legalacsonyabb értéke volt –, majd a Covid-járvány és az azt követő időszak hatására 2025-re 2,6%-ra emelkedett, de továbbra is jóval az országos 4,5% alatt maradt. A nyilvántartott álláskeresők száma (december) 2011 és 2018 között 10 977-ről 2 958-ra csökkent, a járvány idején átmenetileg megemelkedett, 2025 végén 3 882 fő volt. A pályakezdő álláskeresők száma drasztikusan, 716-ról 42-re esett vissza.

Az álláskeresők támogatási rendszerében az álláskeresési járadékban részesülők száma mérséklődött, a szociális ellátásban részesülőké pedig 2011 után – a közfoglalkoztatás kiépülése és a segélyezési rendszer átalakítása nyomán – radikálisan, 1 467-ről 60 főre csökkent. A kedvező munkaerőpiac mellett a közfoglalkoztatottak száma is visszaesett, 2017 és 2024 között 1 512-ről 304-re.

A tartós munkanélküliség alakulása ugyanakkor ennél kedvezőtlenebb képet mutat: a 180 napnál hosszabb ideje nyilvántartott álláskeresők aránya a 2019. évi 24,13%-ról 2021-re 33,58%-ra emelkedett, majd 2024-re 26%-ra mérséklődött – vagyis a járvány előtti szintet még nem érte el. Ez azt jelzi, hogy a kimagaslóan kedvező összesített munkaerőpiaci mutatók mellett a nyilvántartott álláskeresők több mint negyede tartósan van távol a munkaerőpiactól.

Mutató	Mértékegység	2011	2015	2019	2024
Foglalkoztatási ráta (15–64 év)	**%**	**62,4**	**70,6**	**77,1**	**79,9**
Aktivitási arány (15–64 év)	%	66,4	72,6	77,9	81,6
Munkanélküliségi ráta (15–64 év)	%	6,0	2,8	1,0	2,1

Nyilvántartott álláskeresők (dec.)	fő	10 977	4 610	3 263	3 874
Ebből: pályakezdő álláskeresők (dec.)	fő	716	233	80	41
Álláskeresési járadékban részesülők (dec.)	fő	3 752	1 324	1 595	1 750
Szociális ellátásban részesülők (dec.)	fő	1 467	604	128	70
Üres álláshelyek aránya	%	1,3	1,7	2,1	2,2
Közfoglalkoztatottak	fő	–	–	596	304

Forrás: KSH (a foglalkoztatási, aktivitási és munkanélküliségi ráta éves átlag; az álláskeresői és támogatási adatok decemberi állományok)

Győr-Moson-Sopron megye	2019	2020	2021	2022	2023	2024
180 napnál hosszabb ideje nyilvántartott álláskeresők aránya (százalék)	24,13	28,18	33,58	30,21	26,98	26

Forrás: TEIR

A munkaerőpiac feszességét jelzi, hogy az üres álláshelyek aránya a 2011. évi 1,3%-ról 2022-re 3,0%-ra emelkedett, majd 2024–2025-ben 2,2% körül alakult, kissé az országos szint felett. Összességében a megye foglalkoztatási mutatói az ország legkedvezőbbjei közé tartoznak, ami a fejlett ipari bázissal, a magas munkaerő-kereslettel és a kedvező földrajzi-gazdasági helyzettel függ össze.

1.2 Gazdasági helyzet

GDP

Győr-Moson-Sopron megye gazdasági teljesítménye az országos átlagot meghaladó. A bruttó hazai termék (GDP) 2024-ben 4 068,7 milliárd Ft volt, ami az ország összes GDP-jének mintegy 5,0%-át adta. Folyó áron a megyei GDP 2001 és 2024 között több mint ötszörösére, 2011 óta pedig 2,6-szeresére nőtt.

Az egy főre jutó GDP 2024-ben 8 612 ezer Ft volt, ami az országos átlag (8 518 ezer Ft) 101,1%-ának felelt meg. A megye egy főre jutó GDP-je a vizsgált időszak egészében meghaladta az országos átlagot – a 2001. évi 122,7%-ról a 2016-os 133,7%-os csúcsig emelkedett –, az utóbbi években azonban a relatív előny fokozatosan leolvadt, és 2024-re lényegében az országos átlag szintjére mérséklődött. A folyamat hátterében elsősorban a főváros és Pest megye gyorsuló teljesítménye, valamint a megye növekvő népessége (a vetítési alap bővülése) áll.

A relatív pozíció mérséklődése ellenére a megye egy főre jutó GDP-je 2000 óta változatlanul a második legmagasabb az országban, csak a fővárosé előzi meg. A Nyugat-Dunántúlon belül Győr-Moson-Sopron az egyetlen megye, amely meghaladja az országos átlagot, miközben a régiós szomszédok jelentősen elmaradnak attól (Vas 79,7%, Zala 67,8% 2024-ben).

Mutató	Mértékegység	2001	2011	2018	2024
Bruttó hazai termék (GDP)	**millió Ft**	**806 932**	**1 559 517**	**2 550 532**	**4 068 742**
Egy főre jutó GDP	ezer Ft	1 856	3 459	5 605	8 612
Egy főre jutó GDP az országos átlag arányában	%	122,7	121,1	124,9	101,1
Sorrend az egy főre jutó GDP alapján	hely	2.	2.	2.	2.

Forrás: KSH (folyó áras, piaci beszerzési áron számított GDP)

Gazdasági szervezetek

A megyében 2025 végén 88 896 regisztrált gazdasági szervezetet tartottak nyilván, ami az országos állomány mintegy 4,5%-a. A szervezetek száma 2014 és 2022 között folyamatosan emelkedett (77 523-ról 92 092-re), majd kissé mérséklődött. Az állomány túlnyomó részét a vállalkozások adják: ezen belül az önálló (egyéni) vállalkozók száma dinamikusan, 2014 és 2024 között 50 885-ről 61 436-ra nőtt, miközben a társas vállalkozásoké enyhén, 20 212-ről 19 261-re csökkent. A nonprofit és egyéb nem nyereségérdekelt szervezetek száma lassan, de folyamatosan emelkedett (5 777-ről 6 799-re).

Az ezer lakosra jutó regisztrált vállalkozások száma 2024-ben 171,1 volt, ami elmarad az országos átlagtól (189,8), és a régiós szomszédoknál is alacsonyabb (Vas 175,1; Zala 201,2). A megye kiemelkedő gazdasági teljesítménye tehát nem a vállalkozások sűrűségéből, hanem méretükből és termelékenységükből – mindenekelőtt a fejlett, exportorientált ipari nagyvállalati bázisból – fakad.

A működő vállalkozások száma 2001 és 2024 között mintegy másfélszeresére nőtt (29 147-ről 45 387-re), a 2022-ben elért 48 325-ös csúcsról kissé visszaesve. Az újonnan alakuló valódi vállalkozások száma évente jellemzően 3 000 és 5 300 között mozgott, a megszűnéseké pedig ennél alacsonyabb volt – kivéve a 2022. évet, amikor a kisadózó vállalkozások tételes adójának (KATA) átalakításával összefüggésben a valódi megszűnések száma kiugróan, 6 679-re emelkedett. A TeIR adatai szerint a megszűnések száma 2023-ban és 2024-ben egyaránt 3 776 volt, tehát a KATA-átalakítás utáni kiugrás lecsengett, a szint azonban a 2019. évi 2 535-höz képest tartósan magasabb maradt.

Mutató (december 31.)	Mértékegység	2014	2019	2024
Regisztrált gazdasági szervezet összesen	**db**	**77 523**	**85 542**	**88 150**
Ebből: önálló (egyéni) vállalkozó	db	50 885	59 579	61 436
Ebből: társas vállalkozás	db	20 212	19 013	19 261
Nonprofit és egyéb nem nyereségérdekelt szervezet	db	5 777	6 301	6 799
Ezer lakosra jutó regisztrált vállalkozás	db/1000 fő	157,1	166,1	171,1
Működő vállalkozások száma	db	29 984	40 790	45 387
Valódi új vállalkozások száma	db	3 525	5 308	3 673
Valódi megszűnt vállalkozások száma	db	2 491	2 535	3 776

Forrás: KSH (regisztrált szervezetek: GFO'14, december 31.; működő vállalkozások: vállalkozásdemográfia)

Győr-Moson-Sopron megye	2019	2020	2021	2022	2023	2024
Valódi megszűnt vállalkozás összesen (db)	**2535**	**2059**	**2968**	**6679**	**3776**	**3776**

Forrás: TEIR

1.3 Infrastruktúra

A megyei közlekedés földrajzi helyzete

Győr-Moson-Sopron megye közlekedés-földrajzi helyzete kedvező; a megye az ország észak-nyugati kapuja, a Budapest–Bécs irányú fő közlekedési folyosó mentén fekszik. A megye 183 településének átlagában a megyeszékhely – egyúttal a régióközpont és a legközelebbi 100 ezer fős város, Győr – közúton 40,6 perc alatt érhető el, a legközelebbi gyorsforgalmi (autópálya-) csomópont mindössze 11,2 perc, a járásszékhely 18,4 perc, a legközelebbi vasútállomás pedig átlagosan 5,5 perc távolságra van. Budapest átlagosan 121,3 perc alatt elérhető (a települések között 80 és 169 perc közötti szórással). Helyközi autóbusz-megálló mind a 183 településen megtalálható.

A módszertani útmutatóban szereplő „saját kistérségközpont elérési ideje” mutató a táblázatban nem szerepel: a kistérségi beosztást 2013. január 1-jével a járási rendszer váltotta fel, ezért a kistérségközpont mint területi egység ma már nem értelmezhető, a mutató tartalmilag a saját járásszékhely elérési idejével azonos (18,4 perc).

Úti cél (közúton, leggyorsabb út)	Átlag	Szórás	Medián	Módusz	Minimum	Maximum
Budapest	121,3	19	118	123	80	169
Legközelebbi gyorsforgalmi út csomópont	11,2	7,9	10	0	0	42
Legközelebbi legalább 100 ezer fős város	40,6	18	38	31	0	87
Legközelebbi legalább 20 ezer fős város	26,7	10,5	27	26 és 31	0	50
Legközelebbi vasútállomás	5,5	4,9	5	0	0	18
Saját járásszékhely	18,4	9,6	17	20	0	50
Saját régióközpont	40,6	18	38	31	0	87
Saját megyeszékhely	40,6	18	38	31	0	87

Forrás: KSH-TeIR (a megye településeinek átlagában, közúton a leggyorsabb úton)

A megye közúthálózata bővül: az országos közutak hossza a 2001. évi 1 703 km-ről 2024-re 1 975 km-re nőtt. Az országos építésű, normál nyomtávú vasútvonalak hossza 2024-ben 387 km volt. A közösségi közlekedésben a helyi személyszállítás 2024-ben 42,5 millió utast szállított; a 2020–2021-es, járvány okozta visszaesés (a 2019. évi 46,7 millióról 34,4 millióra) után részleges helyreállás következett be.

A közösségi közlekedés települési lefedettsége a két alágazatban eltérő. Vasútállomással 2024-ben a megye 183 településéből 68 rendelkezett (37,2%), egy évvel korábban 71 (38,8%) – a vasúti elérhetőség tehát a települések mintegy harmadára terjed ki, ami a személyszállításban a helyközi autóbusz meghatározó szerepét magyarázza. Helyi (településen belüli) autóbusz-közlekedés ezzel szemben mindössze három településen – a két megyei jogú városban és Mosonmagyaróváron – működik, ami a

települések 1,6%-a; a megye 180 további településén a helyi közlekedés hiánya miatt a településen belüli mobilitás egyéni közlekedési eszközre vagy gyaloglásra épül. Ez elsősorban a gépjárművel nem rendelkező háztartásokat, az időseket és a mozgásukban korlátozott lakosokat érinti.

Győr-Moson-Sopron megye	2019	2020	2021	2022	2023	2024
Helyi autóbusz-közlekedéssel rendelkező település (db)	–	3	3	–	3	3
Vasútállomással rendelkező település (db)	–	–	–	–	71	68

Forrás: TeIR; KSH, 2025. évi adatszámítás

Mutató	Mértékegység	2019	2022	2024
Országos közutak hossza	km	1 847,1	1 927,9	1 975,4
Országos vasútvonalak hossza	km	367	367	387
Helyi közlekedés – szállított utasok	millió fő	46,7	39,8	42,5
Helyi közlekedés – utaskilométer	millió utkm	160,4	136,4	146,4

Forrás: KSH

A megyei közutak állapota, kerékpárforgalmi hálózat

A megye önkormányzati kezelésű útjainak teljes hossza 8 376 km, amelynek nagyobb része (5 709 km) külterületi. A belterületi önkormányzati utak túlnyomó része kiépített (2 011 km kiépített, 658 km kiépítetlen), a külterületi utaknak ezzel szemben csak töredéke kiépített (470 km), döntő hányaduk kiépítetlen földút (5 239 km). A megye kerékpáros infrastruktúráját 283,5 km önkormányzati kerékpárút, valamint további 87,3 km kerékpársáv és kerékpáros nyom alkotja.

Mutató	Mértékegység	Érték
Önkormányzati út, bel- és külterületi összesen	**km**	**8 376,3**
Ebből: belterületi kiépített	km	2 011,4
Ebből: belterületi kiépítetlen	km	658,4
Ebből: külterületi kiépített	km	470,1
Ebből: külterületi kiépítetlen	km	5 239,1
Önkormányzati kerékpárút	km	283,5
Kerékpársáv és kerékpáros nyom összesen	**km**	**87,3**

Forrás: KSH (önkormányzati út- és kerékpáros adatok, a megye településeinek összesítésében)

Az országos (állami) közúthálózat minőségi állapotát a Magyar Közút Nonprofit Zrt. 2022. év végi minősítő adatai alapján mutatjuk be (autópályák nélkül). A kép vegyes, több mutatóban az országos átlagnál kedvezőtlenebb. A keréknyomvályúk mélysége alapján a kiépített hálózat 85,9%-a jó minősítésű, közel az országos 87,5%-hoz. Az egyenetlenség tekintetében azonban már gyengébb a helyzet: mindössze 29,1% kapott jó és 31,6% rossz minősítést, szemben az országos 39,5%-os, illetve 21,7%-os értékkel. A teherbírás alapján 37,6% jó és 41,7% rossz (országosan 52,4%, illetve 28,7%). A legkedvezőtlenebb a burkolat állapota: a hálózatnak csak 20,1%-a kapott jó, 62,4%-a viszont rossz minősítést, ami jelentősen elmarad az országos 26,8%-os, illetve 40,8%-os értéktől. A megye kedvezőtlen burkolatállapotában feltehetően a nagy átmenő- és teherforgalom (M1 tranzitfolyosó) okozta terhelés is szerepet játszik.

Minősítő mutató (teljes kiépített hálózat)	Mérték-egység	GYMS – jó	GYMS – rossz	Ország – jó	Ország – rossz

Keréknyomvályú-mélység	%	85,9	2,3	87,5	2,0
Egyenetlenség (IRI)	%	29,1	31,6	39,5	21,7
Teherbírás	%	37,6	41,7	52,4	28,7
Burkolatállapot	**%**	**20,1**	**62,4**	**26,8**	**40,8**

Forrás: Magyar Közút Nonprofit Zrt., országos közutak burkolatállapot-adatai, 2022.12.31. (teljes kiépített hálózat, autópályák nélkül; „jó” = 1. osztály, „rossz” = 5. osztály; az országos érték a megyei igazgatóságok hosszal súlyozott összesítése)

A burkolat típusát tekintve a megyei országos közúthálózat több mint fele (53,1%) aszfaltbeton, további 32,4%-a utántömörödő aszfalt, így együttesen a hálózat 85,5%-a aszfalttípusú burkolatú; a fennmaradó rész döntően (14,0%) vizes és portalanított makadám. Az útpálya burkolati szélessége legnagyobb részben (65,1%) a 6,0–7,9 m közötti tartományba esik, viszonylag magas ugyanakkor a keskenyebb, 4,0–5,9 m közötti sáv aránya is (24,9%)[2]

Közlekedésbiztonság

A személysérüléses közúti közlekedési balesetek száma a megyében hosszú távon csökkenő tendenciát mutat: a 2002. évi 953 balesetről 2024-re 705-re mérséklődött (2025-ben 733). Különösen kedvező a halálos kimenetelű balesetek alakulása, amelyek száma a 2002. évi 76-ról 2024-re 27-re (2025-ben 24-re) esett vissza, az ittas állapotban előidézett balesetek száma pedig 169-ről 46-ra csökkent. A balesetekben megsérült személyek száma a 2002. évi 1 305-ről 2024-re 985-re mérséklődött, közülük a halálos áldozatok száma 82-ről 30-ra csökkent. A javuló tendencia egybeesik az országos folyamatokkal.

Mutató	Mértékegység	2002	2011	2024
Személysérüléses közúti balesetek összesen	**eset**	**953**	**835**	**705**
Ebből: halálos kimenetelű	eset	76	29	27
Ebből: ittas állapotban előidézett	eset	169	96	46
Balesetet szenvedett személyek összesen	fő	1 305	1 138	985
Ebből: halálos áldozat	fő	82	30	30

Forrás: KSH

Közművekkel való ellátottság

A megye közművekkel való ellátottsága kedvező, több mutatóban az országos átlag feletti eredmény figyelhető meg. A közüzemi ivóvízvezeték-hálózatba bekapcsolt lakások aránya tartósan magas, 2024-ben 97,6% volt (országosan 95,5%). A közüzemi szennyvízgyűjtő-hálózatba bekapcsolt lakások aránya az elmúlt két évtizedben jelentősen, a 2001. évi 64,6%-ról 2024-re 91,3%-ra emelkedett, így szintén meghaladja az országos átlagot (84,2%). A távfűtésbe bekapcsolt lakások száma 2024-ben 36 446, a melegvíz-szolgáltatásba bekapcsoltaké 33 094 volt; mindkét mutató lassan emelkedő tendenciát követ.

Mutató	Mértékegység	2001	2011	2024	Ország, 2024
Ivóvízhálózatba bekapcsolt lakások aránya	%	93,3	97,7	97,6	95,5
Szennyvízhálózatba bekapcsolt lakások aránya	%	64,6	85,9	91,3	84,2

[2] *Forrás: Magyar Közút Nonprofit Zrt., Országos közúthálózat információs eredménytáblái, 2022.12.31. (a megyén belüli megoszlás, az úthosszakból számítva)*

Távfűtésbe bekapcsolt lakás	db	33 272	34 592	36 446	–
Melegvíz-szolgáltatásba bekapcsolt lakás	db	30 029	31 146	33 094	–

Forrás: KSH (december 31.)

A 290/2014. (XI. 26.) Korm. rendelet szerint kedvezményezett Téti járás közlekedési és szolgáltatáshozzáférési helyzete a megyén belül a legkedvezőtlenebb. A járásban nincs középfokú oktatási intézmény és iskolarendszerű felnőttoktatás, nem működik járóbeteg-szakrendelő és fekvőbeteg-intézmény, sem szülészeti ellátás, sem személyesen felkereshető háziorvosi ügyeleti pont; a járás egyetlen házi gyermekorvosi körzete betöltetlen. Emiatt a lakosságnak gyakorlatilag valamennyi szakosított szolgáltatásért a járáson kívülre – Győrbe, Csornára vagy Pápára – kell utaznia, miközben helyi autóbusz-közlekedés a járás egyetlen településén sem működik, és a járás nyugati, aprófalvas részéről az eljutás a leghosszabb.

A közlekedési és infrastruktúra-adatok szolgáltatáshozzáférési szempontból értelmezve azt mutatják, hogy a megye kedvező összesített mutatói mögött a településen belüli és a településközi mobilitás eltérő helyzete húzódik meg. A közúti elérési idők átlagai kedvezőek, a szórás azonban jelentős: a járásszékhely elérése átlagosan 18,4 perc, de a legtávolabbi településről 50 perc, a legközelebbi 100 ezer fős város (Győr) elérése átlagosan 40,6, legfeljebb 87 perc. Ez elsősorban azokat érinti, akik nem rendelkeznek gépjárművel: az időseket, a fogyatékossággal élőket, a gyermekeiket kísérő szülőket és a nehéz anyagi helyzetű háztartásokat. Helyi autóbusz-közlekedés csak három településen működik, vasútállomás a települések 37,2%-ában van, ezért a településen belüli és a szomszédos településekre irányuló mobilitás a megye nagy részén az egyéni közlekedésre, a gyaloglásra, illetve a falu- és tanyagondnoki szolgálatokra épül.

2. Járásokról / járások településeiről általánosságban

A 2013. január 1-jén életbe lépett közigazgatási beosztás szerint Győr-Moson-Sopron megyében 183 település és 7 járás található. A járások, zárójelben a hozzájuk tartozó települések számával: Csornai (33), Győri (35), Kapuvári (20), Mosonmagyaróvári (26), Pannonhalmi (17), Soproni (38) és Téti (14) járás.

A megyében a két megyei jogú város – a megyeszékhely Győr és Sopron – mellett további 10 város, 4 nagyközség és 167 község található. A településszerkezet kiegyensúlyozott, kettős városi központtal: Győr és Sopron nem egyetlen domináns központként, hanem két erős pólusként szervezi a megyét; a két megyei jogú városban együttesen 190 193 fő, a megye népességének 40,3%-a él.

A települések átlagos népességszáma 2 577 fő, ez elmarad az országos átlagtól (3 024 fő). A városi (megyei jogú város és város) népesség aránya 57,3%, szintén az országos átlag (70,2%) alatt – a megye urbanizáltsága tehát mérsékeltebb, a népesség jelentős hányada kisebb községekben él.

Jogállás	Települések száma (db)	Népesség (fő)
Megyei jogú város (Győr, Sopron)	2	190 193
Város	10	80 268
Nagyközség	4	10 773
Község	167	190 414
Összesen	**183**	**471 648**

Forrás: KSH, 2025. január 1. (településszerkezet és népesség jogállás szerint)

A kedvezményezett járások besorolásáról szóló 290/2014. (XI. 26.) Korm. rendelet alapján a megye hét járása közül egyetlen, a Téti járás minősül kedvezményezett járásnak; az ide tartozó 14 település a

megye településállományának 7,7%-át teszi ki. Komplex programmal fejlesztendő, illetve fejlesztendő járás nem található a megyében.

A települések besorolását a 105/2015. (IV. 23.) Korm. rendelet tartalmazza. Eszerint a megyében társadalmi, gazdasági és infrastrukturális szempontból kedvezményezett település mindössze egy van, a Csornai járásban található Cakóháza (melynek lakónépessége 61 fő).

Szegregátumok a megyében

A lakóhelyi szegregátumok a népszámlálási adatok alapján lehatárolt, településen belüli hátrányos helyzetű területek. A lehatárolás alapja az ún. szegregációs mutató: a legfeljebb általános iskolai végzettséggel rendelkező és egyúttal rendszeres munkajövedelemmel nem rendelkező aktív korúak (15–64 évesek) együttes aránya. Szegregátumnak az a legalább 50 fős lakónépességű terület minősül, ahol e mutató eléri a 35%-ot; az ennél alacsonyabb, de kritikus értékű területeket szegregációval veszélyeztetett területként tartják nyilván.

A 2022. évi népszámlálás adataira épülő Országos Szegregátum Térkép szerint a megyében négy szegregátum található három településen: Győrben kettő (72, illetve 97 fős lakónépességgel), Ivánban és Téten pedig egy-egy (69, illetve 86 fő). A négy szegregátumban összesen 324 fő él. A szegregációs mutató értéke Iván szegregátumában a legmagasabb (55,1%), a téti szegregátumban a legalacsonyabb (35,0%). Lehatárolható továbbá hat szegregációval veszélyeztetett terület is a megyében: Győr és Iván településeken kettő-kettő, Kapuváron és Téten egy-egy ilyen terület található. Kapuváron kizárólag veszélyeztetett terület található, szegregátum nincs a településen. A megye településszerkezetéhez és népességéhez viszonyítva a szegregáció mértéke alacsony.

Szegregátum	Lakónépesség (fő)	Szegregációs mutató (%)
Győr – 1. szegregátum + veszélyeztetett	72	39,6
Győr – 2. szegregátum	97	42,9
Győr – 2. veszélyeztetett	134	40,7
Iván – 1. szegregátum	69	55
Iván – 1. veszélyeztetett	143	48,9
Iván – 2. veszélyeztetett	119	44
Tét – 1. szegregátum + veszélyeztetett	86	35
Kapuvár – 1. veszélyeztetett	115	31,17
Összesen	**835**	–

Forrás: Országos Szegregátum Térkép, KSH (a 2022. évi népszámlálás adatai alapján)

Térképes jelmagyarázat:

Sötét lila: szegregátum

Világos lila: veszélyeztetett terület

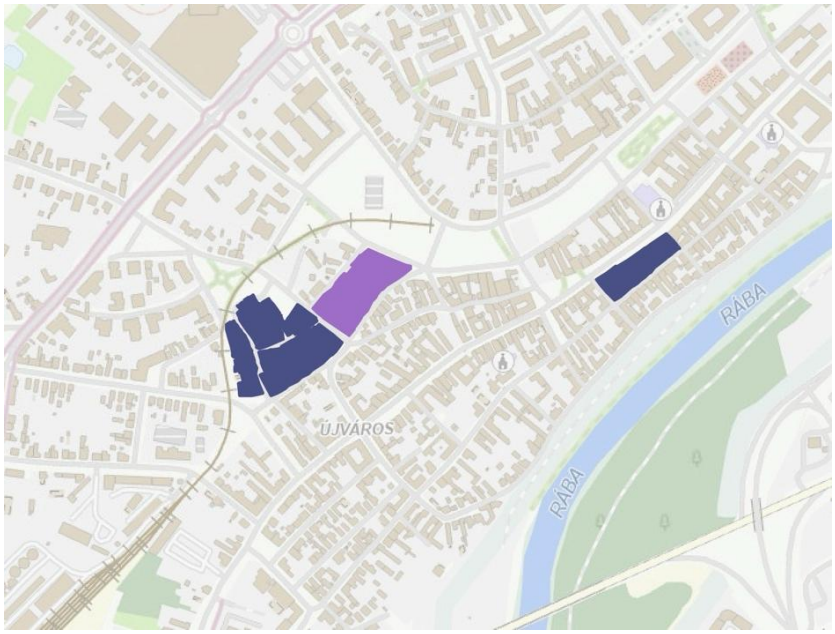

Győr szegregátumai és veszélyeztetett területei



Iván szegregátumai és veszélyeztetett területei

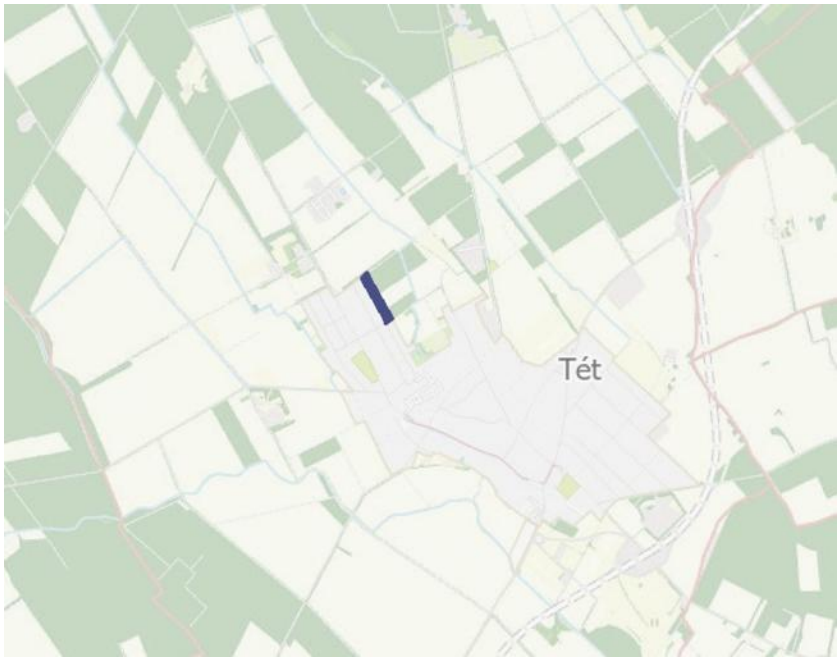

Tét szegregátuma

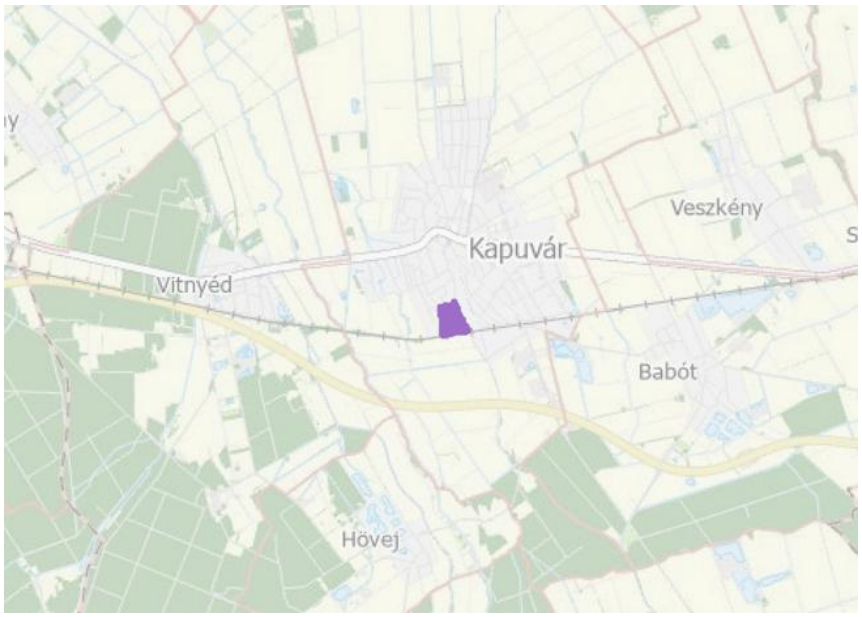

Kapuvár szegregációval veszélyeztetett területe

III. Elérhető szolgáltatások és hiányok

1. Egészségügyi alap- és szakellátás keretében nyújtott szolgáltatások

Az alábbi fejezetben a téma kifejtése a Módszertani útmutató által elvárt szerkezetben és adatok felhasználásával, a települési információk járások szerinti összegzésével történik. A fejezet egy részét a Módszertani útmutató által elvárt, a teljes megyére kiterjedő, hivatalos statisztikai adatok teszik ki, melyeket a települési Helyi Esélyegyenlőségi Programok, illetve a településektől kért szakértői interjúkérdésekre adott információk egészítenek ki. Ez utóbbi vizsgálat keretében a települési önkormányzatok a Módszertani útmutató „1. számú sablon Települési adatbekérő – Egészségügy" elnevezésű dokumentumban szerepeltetett kérdésekre küldték meg válaszaikat. Továbbá az Egészségügyi munkacsoport tagjainak észrevételei nyomán az addig formálódó, nyers információk további kiegészítésére kerülhetett sor.

A hátrányos helyzetűek szolgáltatásokhoz való hozzáférését fejezetenként külön részletezzük. A fejezetek végén nem tárgyalt hátrányos helyzetű csoportokra vonatkozóan legtöbb esetben nincsenek leírások, mégpedig azért, mert hozzáférésükre vonatkozóan nincs külön adat, illetve hozzáférésük a célcsoportbeli besorolásuk alapján nem mérhető, nincsenek rá mérések.

1.1 Alapellátás

1.1.1 Megelőző ellátások

Csornai járás

Település	Szűrőprogramok elérhetők a településen (I/N)
Acsalag	N
Bágyogszovát	N
Barbacs	N
Bodonhely	N
Bogyoszló	N
Bősárkány	N
Cakóháza	N
Csorna	I
Dör	N
Egyed	N
Farád	N
Jobaháza	N
Kóny	N
Maglóca	N
Magyarkeresztúr	N
Markotabödöge	N
Páli	N
Pásztori	N
Potyond	N
Rábacsanak	N
Rábapordány	N
Rábasebes	N
Rábaszentandrás	N
Rábatamási	I
Rábcakapi	N
Sobor	N
Sopronnémeti	N
Szany	N
Szil	N
Szilsárkány	N
Tárnokréti	N

Vág	I
Zsebeháza	N
Csornai járás összesen	**2**

Forrás: HEP, adatbekérő, fókuszcsoport

A járási egészségügyi szakemberek tájékoztatása szerint a megelőzésben kiemelt szerepe van a csornai Margit Kórház évente egyszer, ősszel megrendezett nyílt szűrési napjának, amelyen a szakrendelők is nyitva tartanak, és a kiszűrt pácienseket helyben azonnal a megfelelő ellátás felé irányítják. A szűrések köre széles (vércukor-, koleszterin- és vérnyomásmérés, érszűkület-, BMI/testzsír-, prosztata-, melanóma- és szájüregi rákszűrés, depresszió-, asztma-, alvási légzészavar-, neuropathia- és memóriaszűrés, valamint dietetikai, nőgyógyászati, mozgásszervi és szájhigiéniai tanácsadás), a nagy géphez kötött vizsgálatok (mammográfia, csontsűrűség) azonban helyben nem biztosítottak. Emellett önkormányzati szervezésben a kisebb településeken is tartanak szűréseket. Egészségfejlesztési iroda a járásban nem működik (a legközelebbi Mosonmagyaróváron és Győrben).

A csornai járásban a szűrővizsgálatok elsődleges helyszíne a járásszékhely, Csorna, a ritkábban igénybe vett vagy komplexebb vizsgálatok esetében pedig a megyeszékhely, Győr; a járás egyik kistelepülésén, Vágon havonta egyszer helyben elérhető laborvizsgálat is biztosított. A kistelepülések lakosságának a szűrővizsgálatokra való eljutását jellemzően a falugondnoki szolgálat segíti, így a szűrésekhez való hozzáférés több esetben nem célcsoport-specifikus, hanem települési szintű – a helyben elérhető szolgáltatás és a közlekedési feltételek által meghatározott – kérdés. A szűrési kínálat célcsoportja a járásban a többi járásétól eltérően alakul: itt hangsúlyosabb figyelem irányul a nőkre és az idősekre. A szűrővizsgálatok esetében ugyanakkor nem önmagában a vizsgálat elvégzése a cél, hanem legalább annyira a szűrésre való eljutás biztosítása, a lakosság célzott tájékoztatása és a prevenciós szemlélet alakítása is. A gyermekek szűrését a járásban a védőnői szolgálat és a házi gyermekorvosi ellátás biztosítja. Összességében a járásban a szűrésekhez való hozzáférés fő korlátja nem a vizsgálatok hiánya, hanem az eljutás és a lakossági tájékozottság egyenetlensége, amelynek kezelése elsősorban szervezési és szemléletformálási feladat.

A hátrányos helyzetű csoportok (gyermekek, nők, idősek, fogyatékkal élők, mélyszegénységben élők, romák) hozzáférésének jellemzői:

A járás megelőző ellátásaiban a járásszékhely, Csorna a meghatározó, a komplexebb vizsgálatokért Győrbe kell utazni. Idősek és fogyatékkal élők: a kistelepüléseken élők eljutását a szűrésekre a falugondnoki szolgálat segíti, ami a járásban a hozzáférés fő biztosítéka; Vágon havonta helyben elérhető laborvizsgálat is enyhíti az utazási terhet. A győri utazás elsősorban ezeket a kevésbé mobil csoportokat érinti.

Győri járás

Település	Szűrőprogramok elérhetők a településen (I/N)
Abda	I
Bezi	N
Bőny	N
Börcs	N
Dunaszeg	I
Dunaszentpál	I
Enese	N
Fehértó	N
Gönyű	I
Győr	I
Győrladamér	N
Győrság	N
Győrsövényház	I

Győrújbarát	N
Győrújfalu	N
Győrzámoly	I
Ikrény	N
Kajárpéc	N
Kisbajcs	N
Koroncó	N
Kunsziget	I
Mezőörs	I
Mosonszentmiklós	I
Nagybajcs	N
Nagyszentjános	N
Nyúl	N
Öttevény	I
Pér	N
Rábapatona	N
Rétalap	N
Sokorópátka	N
Tényő	I
Töltéstava	I
Vámosszabadi	I
Vének	N
Győri járás összesen	**14**

Forrás: HEP, adatbekérő, fókuszcsoport

A szakértői interjúk megerősítették a HEP-ben feltárt, a mai napig fennálló, az egészségügyi prevencióval, szűrővizsgálatokkal szembeni bizalmatlanságot és ellenállást. A járás településein a probléma elsősorban az idősekkel kapcsolatban merül fel, mivel a járásban Győr Megyei Jogú városon kívül szegregátummal vagy szegregációval való érintett településrészek a 2022-es népszámlálási adatok alapján nem találhatók. A járási egészségügyi szakemberek tájékoztatása szerint a megelőzésben kiemelt szerepe van a győri kórháznak, az egészségügyi intézményhálózatnak, valamint számos civil szervezetnek, köztük a Győriek Egészségéért Közhasznú Egyesületnek, mely számos programban együttműködött a várossal. Az Egészség - Piac lakossági egészségmegőrző programsorozat a WHO Egészséges városok program keretében, az Egészség világnapjához kapcsolódóan kerül megrendezésre. A program városrészenként nyitott a lakosság számára. A program keretében szűrővizsgálatokat végeznek a a különböző városrészekben, egészséges életmóddal, egészségtudatossággal és egészségértéssel kapcsolatos előadások és tanácsadás érhető el a helyszíneken. A gyermekek egészségmegőrzését számos civil szervezet támogatja, köztük jónéhány szervez különböző szűrőprogramokat, vagy segíti a családokat a vizsgáltatok elérésében.

A járás települései kimondottan élen járnak a szűrővizsgálatok szervezésében. Győrzámolyon az egészségügyi intézményekkel való együttműködésnek köszönhetően tüdő- és gyermekfogászati szűrés is elérhető a lakosság számára. Vámosszabadiban 2022 óta szerveznek Vámosszabadi Egészségügyi Szűrőnap programot, melyen 20 féle szűrés térítésmentesen elérhető. Dunaszegen és Dunaszentpálon is hasonló a helyzet, az önkormányzat évente szervez szűrőbuszos vizsgálatokat a győri kórház közreműködésével. Győrújbarát esetében a szűrővizsgálatok fejlesztendő területet jelentenek, különösen a szakrendelések hiányára szeretne a település a jövőben megoldást biztosítani. Enese szintén ingyenes szűrővizsgálatokat szeretne a lakosság számára biztosítani.

A győri járás települései körében sok esetben előfordul a szűrővizsgálatok települési elérhetőségének biztosítása. A hiány elsősorban a hátrányos helyzetű és az idős korosztály hozzáférését érinti. A települési HEP-ek közül Győrújfalu emelhető ki: a HEP szerint a településen egyre több gyermek és fiatal él, ezért a bölcsődei és óvodai férőhelyek, valamint a háziorvosi rendelés helyi szintű biztosítása a cél.

A hátrányos helyzetű csoportok (gyermekek, nők, idősek, fogyatékkal élők, mélyszegénységben élők, romák) hozzáférésének jellemzői:

A járásban több település – Győrzámoly, Vámosszabadi, Dunaszeg, Dunaszentpál – helyi szűrőnapokkal és önkormányzati programokkal hozza közel a szűréseket a lakossághoz, ami a kevésbé mobil csoportok hozzáférését érdemben javítja. A járásban a fő korlát nem a szolgáltatás hiánya, hanem a szűrésekkel szembeni bizalmatlanság és ellenállás. Idősek: a járás többi településén elsősorban náluk merül fel ugyanez a részvételi nehézség.

Kapuvári járás

Település	Szűrőprogramok elérhetők a településen (I/N)
Agyagosszergény	N
Babót	N
Beled	I
Cirák	N
Dénesfa	N
Edve	N
Gyóró	N
Himod	N
Hövej	N
Kapuvár	I
Kisfalud	N
Mihályi	N
Ösli	N
Rábakecöl	N
Répceszemere	N
Szárföld	N
Vadosfa	N
Vásárosfalu	N
Veszkény	I
Vitnyéd	N
Kapuvári járás összesen	**3**

Forrás: HEP, adatbekérő, fókuszcsoport

A szűrőprogramokat a kórházban működő egészségfejlesztési iroda (EFI) szervezi, havonta más-más településre kitelepülve (kultúrházba vagy háziorvosi rendelőbe); állandó szűrőközpont nincs. A részvétel, főként az idősebb korosztály körében, jó, a legnagyobb nehézség a figyelemfelkeltés (plakátok, önkormányzati és online felületek). Elérhető szűrések többek között: vérnyomás- és vércukormérés, csontsűrűség-, érszűkület- és BEMER-szűrés; ritkábban mammográfia, bőrgyógyászati, allergia- és légzésfunkciós vizsgálat, prosztataszűrés. Igény mutatkozik a helyben ritkán elérhető, speciálisabb szűrésekre (mammográfia, tüdőszűrés a falvakban) és több egészségnapra. A fő fejlesztési igény a humánerőforrás bővítése (az eszközök alapvetően adottak).

A kapuvári járás lakossága Csornára és Kapuvára jár szűrővizsgálatokra. A települések fő célkitűzése a lakosság rendszeres szűrővizsgálatokra való eljuttatása.

A hátrányos helyzetű csoportok (gyermekek, nők, idősek, fogyatékkal élők, mélyszegénységben élők, romák) hozzáférésének jellemzői:

A járásban az egészségfejlesztési iroda havonta más-más településre kitelepülve szervezi a szűréseket, így a szolgáltatás földrajzi értelemben a járás egészét eléri. Idősek: a kistelepüléseken élőkhöz is eljut a kitelepülő szűrés, és a részvétel különösen az idősebb

korosztály körében jó. A járásban a legnagyobb korlát nem a hozzáférés, hanem a figyelemfelkeltés.

Mosonmagyaróvári járás

Település	Szűrőprogramok elérhetők a településen (I/N)
Ásványráró	N
Bezenye	I
Darnózseli	N
Dunakiliti	I
Dunaremete	N
Dunasziget	N
Feketeerdő	I
Halászi	N
Hédervár	I
Hegyeshalom	N
Jánossomorja	I
Károlyháza	N
Kimle	N
Kisbodak	N
Lébény	N
Levél	N
Lipót	I
Máriakálnok	I
Mecsér	N
Mosonmagyaróvár	I
Mosonszolnok	I
Mosonudvar	N
Püski	N
Rajka	N
Újrónafő	N
Várbalog	N
Mosonmagyaróvári járás összesen	**9**

Forrás: HEP, adatbekérő, fókuszcsoport

A gyermekek számára iskola-egészségügyi ellátás keretei között, a védőnő altal biztosított a rendszeres szűrés. A felnőtt lakossági szűrések egyenetlenek: a szigetközi falvakban évente önkormányzati szervezésű, buszos szűrőprogram működik (a háziorvos bevonása nélkül, levélben értesítve az érintetteket), amelyet főleg az idősek vesznek igénybe; a járás több településén azonban évek óta nincs kitelepülő szűrés, ott a szűrések elérhetősége a háziorvos aktivitásán múlik. Igény mutatkozik a helyben (falvakban) elérhető, több vizsgálatot kínáló szűrőbuszra, valamint a mammográfiás szűrés korhatárának csökkentésére (a térségben halmozottan fordul elő daganatos megbetegedés).

A mosonmagyaróvári járásban a szűrővizsgálatok szervezését a többi járáshoz képest erősebb civil együttműködés jellemzi: azokon a településeken, ahol a helyi civil aktivitás kiemelkedő, a szűrőprogramok jellemzően partnerségben – a Magyar Vöröskereszttel, szomszédos településekkel vagy az egészségügyi intézményekkel közösen – valósulnak meg. A szűrések fő célcsoportja itt is a nők és az idősek, a járás sajátosságaként azonban – a többi járástól eltérően – megjelenik a migrációval érintettek egészségügyi problémája is, ami a szűrésekhez való hozzáférés szempontjából külön figyelmet igényel. Több településen évente rendszeresen szerveznek egészségügyi szűrőprogramot, a vizsgálatok nagyobb része azonban nem helyben, hanem Győrben vagy Mosonmagyaróváron érhető el. A probléma megjelenítése a helyi tervezési dokumentumokban egyenetlen: több településen a HEP szintjén egyáltalán nem jelenik meg a szűrésekhez való hozzáférés kérdése, míg máshol kifejezetten települési szintű problémaként kezelik. A gyermekek szűrése – a többi járáshoz hasonlóan – itt is megoldott, azt a védőnői szolgálat és a házi gyermekorvosi ellátás biztosítja. Összességében a járásban a civil és intézményi együttműködés a szűrések egyik legfőbb erőforrása, a fő korlát pedig – a

migrációval érintett, hátrányos helyzetű csoportok elérése mellett – a vizsgálatok túlnyomóan járásközponton kívüli elérhetősége.

A hátrányos helyzetű csoportok (gyermekek, nők, idősek, fogyatékkal élők, mélyszegénységben élők, romák) hozzáférésének jellemzői:

A járás sajátossága az erős civil együttműködés, elsősorban a Magyar Vöröskereszttel. Gyermekek: rendszeres szűrésük az iskola-egészségügyi ellátás keretében, a védőnő közreműködésével biztosított. Nők és idősek: ők a lakossági szűrések fő célcsoportja; a szigetközi falvakban évente önkormányzati szervezésű buszos szűrőprogram működik, amelyet főleg az idősek vesznek igénybe. A felnőtt lakossági szűrések ugyanakkor egyenetlenek: a járás több településén évek óta nincs kitelepülő szűrés.

Pannonhalmi járás

Település	Szűrőprogramok elérhetők a településen (I/N)
Bakonygyirót	N
Bakonypéterd	N
Bakonyszentlászló	N
Écs	I
Fenyőfő	N
Győrasszonyfa	N
Lázi	N
Nyalka	N
Pannonhalma	I
Pázmándfalu	N
Ravazd	N
Románd	N
Sikátor	N
Táp	N
Tápszentmiklós	N
Tarjánpuszta	N
Veszprémvarsány	N
Pannonhalmi járás összesen	**2**

Forrás: HEP, adatbekérő, fókuszcsoport

A települési adatbekérőt kitöltő kilenc település közül mindössze kettő, **Écs és Pannonhalma** jelezte, hogy a szűrővizsgálatok helyben is biztosítottak. A többi válaszadó település, **Tápszentmiklós, Bakonygyirót, Bakonyszentlászló, Fenyőfő, Ravazd, Győrasszonyfa és Lázi** esetében a szűrővizsgálatok helyben nem érhetők el. A válaszok alapján a szűrések elsősorban a járásszékhelyen, illetve a nagyobb központi településeken koncentrálódnak, míg a kisebb településeken élők számára a helyben elérhető prevenciós lehetőségek korlátozottak.

A települési HEP-ek alapján a helyben elérhető megelőző tevékenységek döntően a védőnői szolgálathoz kapcsolódnak. Ide tartozik különösen a várandósgondozás, a csecsemő- és kisgyermekgondozás, valamint a koragyermekkori szűrések biztosítása. Azokon a településeken, ahol fogorvosi rendelés is működik, a megelőző ellátások körét az óvodás- és iskoláskorú gyermekek fogászati szűrései egészítik ki. A háziorvosi praxisokhoz kapcsolódó prevenciós tevékenységek, például a vércukor-, koleszterin- és vérnyomásmérés elsősorban a járásszékhelyen, illetve a jobb ellátási kapacitással rendelkező településeken jelennek meg.

A járás egyik meghatározó ellátásszervezési hiányossága, hogy a szervezett, célzott lakossági szűrőprogramok, például az emlő- és vastagbélrák szűrése helyben nem érhető el. Ezek igénybevételéhez a lakosságnak többnyire járáson kívülre, Győrbe kell utaznia. Ez különösen az időskorúak, valamint a kedvezőtlen közlekedési helyzetű kistelepüléseken élők számára jelenthet

hozzáférési akadályt. Több HEP ugyanakkor enyhítő tényezőként említi a szűrővizsgálatokra való eljutás támogatását, például a falugondnoki szolgálat által biztosított szállítás formájában.

A járási egészségügyi szakemberek tájékoztatása szerint a megelőző ellátásokban kiemelt szerepet tölt be a védőnői szolgálat, valamint a pannonhalmi **Szent Márton Járóbeteg Központ**. A gyermekek rendszeres státuszvizsgálata és a kismamagondozás helyben biztosított, utóbbit támogatja, hogy a védőnői szolgálattal azonos épületben nőgyógyászati ellátás és labor is működik. A szakrendelő az időskorú lakosság számára szakorvosi tájékoztatókat is szervez "a diabetológiától az urulógiáig". Emellett pályázati forrásból egészségfejlesztési program is megvalósult, amely időseknek szóló élethelyzeti tanácsadást, ingyenes pszichológiai tanácsadást, valamint nyugdíjasklubokban szervezett kihelyezett programokat is tartalmazott.

A szolgáltatói visszajelzések alapján a szervezett lakossági szűrések nem járási szinten szerveződnek, hanem megyei, illetve országos programokhoz kapcsolódnak. A járás lakossága ezekhez a programokhoz tud csatlakozni, ami ugyan biztosítja a szűrések formális elérhetőségét, ugyanakkor a tényleges hozzáférést jelentősen befolyásolja az utazási távolság, a közlekedési lehetőségek és az érintett lakossági csoportok mobilitási helyzete.

A hátrányos helyzetű csoportok (gyermekek, nők, idősek, fogyatékkal élők, mélyszegénységben élők, romák) hozzáférésének jellemzői:

Gyermekek és várandós nők: a helyben elérhető megelőzés döntően a védőnői szolgálathoz kötődik – várandósgondozás, csecsemő- és kisgyermekgondozás, koragyermekkori szűrések –, ahol pedig fogorvosi rendelés is működik, ott az óvodás- és iskoláskorú gyermekek fogászati szűrése. Idősek: a szervezett lakossági szűrőprogramok – például az emlő- és vastagbélrákszűrés – helyben nem érhetők el, ezekért Győrbe kell utazni, ami az időskorúak és a kedvezőtlen közlekedési helyzetű kistelepüléseken élők számára jelent akadályt.

Soproni járás

Település	Szűrőprogramok elérhetők a településen (I/N)
Ágfalva	I
Csáfordjánosfa	N
Csapod	N
Csér	N
Ebergőc	N
Egyházasfalu	N
Fertőboz	N
Fertőd	N
Fertőendréd	N
Fertőhomok	N
Fertőrákos	N
Fertőszentmiklós	N
Fertőszéplak	N
Gyalóka	N
Harka	N
Hegykő	N
Hidegség	N
Iván	N
Kópháza	N
Lövő	N
Nagycenk	N
Nagylózs	N
Nemeskér	N
Pereszteg	I
Petőháza	N

Pinnye	N
Pusztacsalád	N
Répcevis	N
Röjtökmuzsaj	N
Sarród	N
Sopron	I
Sopronhorpács	N
Sopronkövesd	N
Szakony	N
Újkér	N
Und	N
Völcsej	N
Zsira	N
Soproni járás összesen	**3**

Forrás: HEP, adatbekérő, fókuszcsoport

A települési HEP-ek alapján a helyben elérhető megelőző vizsgálatok döntően a védőnői szolgálathoz kapcsolódnak. Ide tartozik különösen a várandósgondozás, a csecsemő- és kisgyermekgondozás, valamint a koragyermekkori szűrések biztosítása. Jónak mondható a gyermekorvosok, háziorvosok és védőnők közötti együttműködés. A gyermekek szűrésével kapcsolatosan nincsenek hiányosságok, a beutalt gyermekek vizsgálata általánosságban gyorsan megtörténik. Sürgős esetekben kiváló az orvosi együttműködés. A járásban a szűrővizsgálati eszközök állapota jónak mondható, a szűrővizsgálatokra is jóval rövidebb idő alatt bejutnak a betegnek, mint az ország más területein.

Fő problémának a szűrővizsgálatokkal szembeni ellenállást jelzik az egészségügyi szakemberek. Nagyon fontos lenne a szűrővizsgálatokkal kapcsolatos szemléletváltás, a lakosság egészségtudatosságának és egészségértésének fejlesztése. A háziorvosi praxisokhoz kapcsolódó prevenciós tevékenységek, például a vércukor-, koleszterin- és vérnyomásmérés a háziorvosi szolgáltatási helyeken minden beteg számára elérhető, a speciális vizsgálatok jobb ellátási kapacitással rendelkező településeken vagy a megyeszékhelyen jelennek meg.

A hátrányos helyzetű csoportok (gyermekek, nők, idősek, fogyatékkal élők, mélyszegénységben élők, romák) hozzáférésének jellemzői:

Gyermekek: szűrésükkel kapcsolatosan a járásban nincsenek hiányosságok, és jó a gyermekorvosok, háziorvosok és védőnők közötti együttműködés. A szakemberek szerint a fő probléma egyik célcsoportnál sem a szolgáltatás hiánya, hanem a szűrővizsgálatokkal szembeni ellenállás, ezért a lakosság egészségtudatosságának és egészségértésének fejlesztése a legfontosabb feladat.

Téti járás

Település	Szűrőprogramok elérhetők a településen (I/N)
Árpás	N
Csikvánd	N
Felpéc	N
Gyarmat	N
Gyömöre	N
Győrszemere	N
Kisbabot	N
Mérges	N
Mórichida	N
Rábacsécsény	N
Rábaszentmihály	N
Rábaszentmiklós	N
Szerecseny	N
Tét	I
Téti járás összesen	**1**

Forrás: HEP, adatbekérő, fókuszcsoport

A téti járásra vonatkozóan általánosságban jellemző a lakosság egészségének romlása, a szűrővizsgálatok hiánya vagy a szűrővizsgálatokra való eljutás nehézsége. Nőgyógyászati szűrés Pápán, Győrben és Csornán érhető el. Fontos megállapítás, hogy a lakosság szűrővizsgálatokkal kapcsolatos ismeretei és a részvételi hajlandóság is fejlesztésre szorul Nagyon nagy szükség van prevenciós célú ismeretterjesztésre, szemléletformálásra. A szűrővizsgálatokra való eljutás nehézsége elsősorban az idős lakosságra jellemző.

A téti járásban a szűrővizsgálatok szervezését a járásszékhely, Tét kiemelkedő intézményi együttműködése határozza meg: Tét önkormányzata és intézményei példaértékű összefogással szervezik meg a járás településeinek szűrővizsgálatait és egyéb kapcsolódó szolgáltatásait. A vizsgálatok helyben, a téti Gyógyítóházban érhetők el, a szakosított vagy komplexebb szűrésekért pedig a lakosság Győrbe, a kórházba utazik; Csikvánd és több további település is jelzi, hogy lakói a téti szűrőprogramokra, illetve Győrbe járnak át. A hozzáférés fő korlátja itt sem a vizsgálatok hiánya, hanem az eljutás: a szűrővizsgálatok hiányát, illetve a szűrésekre való eljutás nehézségét több település kifejezetten települési szintű – nem célcsoport-specifikus – problémaként írja le, amely elsősorban a közlekedési feltételekből és a járásközponton kívüli elérhetőségből fakad. A gyermekek szűrése – a többi járáshoz hasonlóan – a járásban is megoldott, azt a védőnői szolgálat és a házi gyermekorvosi ellátás biztosítja. Összességében a téti járás erőssége a járásszékhely szervező szerepe és a Gyógyítóház helyben elérhető szűrési kínálata; a fejlesztés fő iránya a kistelepülésekről a szűrésekre való eljutás – például a falubuszos, illetve falugondnoki szállítás – biztosítása lehet.

A hátrányos helyzetű csoportok (gyermekek, nők, idősek, fogyatékkal élők, mélyszegénységben élők, romák) hozzáférésének jellemzői:

A hozzáférést a járásszékhely, Tét kiemelkedő intézményi együttműködése javítja: a vizsgálatok helyben, a téti Gyógyítóházban is elérhetők. Nők: nőgyógyászati szűrés a járásban nem érhető el, csak Pápán, Győrben és Csornán. Idősek: a szakosított szűrésekért Győrbe kell utazni, ami a kevésbé mobil időseket terheli. A lakosság szűrésekkel kapcsolatos ismeretei és a részvételi hajlandóság egyaránt fejlesztésre szorulnak.

A szűrővizsgálatok helyzete Győr-Moson-Sopron megyében

Győr-Moson-Sopron megyében a szűrővizsgálatokhoz való hozzáférés összképe kedvezőbb, mint az ország kevésbé fejlett megyéiben: a járásszékhelyek és a megyeszékhely, valamint a nagyobb települések egészségügyi intézményei a szűrések széles körét biztosítják, és több járásban helyben elérhető, szervezett szűrőprogramok is működnek. A szűrések fő célcsoportját a járások többségében a nők és az idősek alkotják, egyes térségekben – jellemzően a határmenti, migrációval érintett településeken – pedig a migrációval érintettek egészségügyi hátrányai is megjelennek. A gyermekek szűrése a megye egészében megoldottnak tekinthető, azt egységesen a védőnői szolgálat és a házi gyermekorvosi ellátás biztosítja.

A hozzáférés fő korlátja jellemzően nem a szűrővizsgálatok hiánya, hanem – településszinten, és nem célcsoport-specifikusan – a szűrésekre való eljutás nehézsége, valamint, ehhez szorosan kapcsolódva, a szemléletmód: az egészségtudatosság, az egészséges életmódra törekvés és a szűréseken való részvétel iránti motiváció egyenetlensége. A jövőbeni beavatkozásoknak ezért legalább annyira kell a prevenciós szemléletformálásra, a lakosság célzott tájékoztatására és a szűréseken való részvétel ösztönzésére irányulniuk, mint magára a vizsgálati kapacitásra.

A megye kiemelt erőssége a jó gyakorlatok sokasága. Több járásban példaértékű a települési, valamint a civil és intézményi együttműködés a szűrések megszervezésében – így a Magyar Vöröskereszttel, a

szomszédos önkormányzatokkal és az egészségügyi intézményekkel közösen megvalósított programok, illetve egyes járásszékhelyek (például Tét) kiemelkedő szervező szerepe a járási települések ellátásában. E jó gyakorlatok közös vonása, hogy a helyben elérhető humán szakszemélyzet – védőnők, házi- és gyermekorvosok, szociális munkások, idősgondozók és további egészségügyi, szociális szakemberek – összehangolt közreműködésére építenek.

A hozzáférés érdemi javításának egyik legkézenfekvőbb, rendszerszintű iránya az egészségügyi szakszemélyzet szűrési jogosultságainak bővítése, amely a szűréseket a lakossághoz közelebb, helyben teszi elérhetővé. Erre már ma is van jó példa a megyében: a méhnyakszűrésre jogosult védőnők tevékenysége, amely a járásközponttól távol élők, valamint a kevésbé mobil célcsoportok – idősek, kisgyermeket nevelő nők – számára jelentősen csökkenti az eljutási akadályokat. E jogosultságok kiterjesztése, összekapcsolva a falubuszos és falugondnoki szállítás, valamint a szemléletformálás eszközeivel, a megye amúgy is kedvező szűrési helyzetét a hátrányos hozzáférésű kistelepüléseken is tovább erősíthetné.

A hátrányos helyzetű csoportok (gyermekek, nők, idősek, fogyatékkal élők, mélyszegénységben élők, romák) hozzáférésének jellemzői:

A megelőző ellátásokhoz és a szűrővizsgálatokhoz a hozzáférés jogosultsági alapon mindenki számára biztosított; a különbségek nem célcsoport-specifikusak, hanem településszintűek, és elsősorban a szűrésekre való eljutásból, valamint a lakosság egészségtudatosságából fakadnak. A fő célcsoport a járások többségében a nők és az idősek – a Csornai járásban kimondottan az idős korosztály egészségtudatosságát jelölték meg a leginkább fejlesztendő területként –, a szűréseken való részvétel iránti bizalmatlanság pedig több helyen jelen van. A migrációval érintettek egészségügyi hátrányai a Mosonmagyaróvári járásban, a határmenti településeken jelennek meg hangsúlyosabban, míg a Téti járásban az idős lakosság eljutása a legnehezebb. A gyermekek szűrése a megye egészében megoldott, azt a védőnői szolgálat és a házi gyermekorvosi ellátás biztosítja. A nagy géphez kötött vizsgálatok (mammográfia, csontsűrűség) több helyen csak a megyeszékhelyen érhetők el; a kevésbé mobil csoportok hozzáférését a méhnyakszűrésre jogosult védőnők tevékenysége, valamint a falugondnoki és falubuszos szállítás javítja.

1.1.2 Háziorvosi, házi gyermekorvosi ellátások

A rendelési időn túli ellátás három szinten szerveződik. A megye valamennyi településéről hívható az Országos Mentőszolgálat központi, 1830-as ügyeleti telefonszáma, amelyen orvosi tanácsadás kérhető, szükség esetén ügyeleti kocsi indul a beteghez, életveszély esetén pedig mentőegység. Személyesen felkereshető ügyeleti pont a megye hat pontján működik – Csornán, Győrben, Kapuváron, Mosonmagyaróváron, Pannonhalmán és Sopronban –, munkanapokon 16:00 és 22:00, hétvégén és ünnepnapokon 8:00 és 14:00 óra között. Az éjszakai órákban (munkanapokon 22:00–08:00, hétvégén és ünnepnapokon 14:00–08:00) ebből négy pont tart nyitva: Csorna, Győr, Mosonmagyaróvár és Sopron. A gyermekek ügyeleti ellátása a járásközponti ügyeleti pontokon azok teljes működési idejében biztosított; emellett a győri kórházban munkanapokon 16:00–22:00, hétvégén és ünnepnapokon 08:00–20:00 óra között, a soproni kórházban pedig hétvégén és ünnepnapokon 08:00–14:00 óra között gyermekorvosi ellátás is elérhető. A központi 1830-as szám a gyermekek esetében is a teljes ügyeleti időszakban hívható. Az alábbi táblázatok a személyesen felkereshető helyi ügyeleti pontok településenkénti meglétét mutatják; a telefonos ügyelet ettől függetlenül minden településen elérhető. (Forrás: Országos Mentőszolgálat: Hogyan segít az ügyelet? – Győr-Moson-Sopron megye, mentok.hu/ugyelet)

A megye 265 háziorvosi és házi gyermekorvosi szolgálatából 2026 júliusában 50, azaz 18,9% volt betöltetlen: 20 felnőtt háziorvosi, 10 házi gyermekorvosi és 20 vegyes körzet. Az érintett körzetek ellátási területén összesen mintegy 78 300 felnőtt lakos és 8 300 gyermek él. A betöltetlenség jellemzően tartós állapot: átlagosan három éve áll fenn, öt körzetben öt évnél, háromban tíz évnél is régebb óta – a legrégebben a rábatamási (2008. február), a rábakecöli (2008. november) és a himodi (2013. november) körzet betöltetlen. Az alábbiakban járásonként, a körzet székhelyének, az ellátott településeknek, a betöltetlenség kezdetének és az ellátandó lakosságszámnak a megjelölésével mutatjuk be az érintett szolgálatokat. A helyettesítés konkrét módjáról a NEAK és az OKFŐ nyilvántartása nem tartalmaz adatot. (Forrás: NEAK háziorvosi szolgálatok nyilvántartása, 2026. június; OKFŐ praxiskezelő: Betöltetlen háziorvosi szolgálatok, 2026. július.)

Csornai járás

Település	Felnőtt háziorvosi körzetek száma	Betöltetlen felnőtt körzeti állások	Gyermekorvosi körzetek száma	Betöltetlen gyermek körzeti állások	Vegyes (felnőtt+gyermek) háziorvosi körzet	Betöltetlen vegyes körzetek száma	Személyesen felkereshető helyi ügyeleti pont (I/N)	Gyógyszertár (db)	Fiókgyógyszertár (db)
Acsalag	0	0	0	0	0	0	N	0	0
Bágyogszovát	0	0	0	0	1	0	N	0	0
Barbacs	0	0	0	0	0	0	N	0	0
Bodonhely	0	0	0	0	0	0	N	0	0
Bogyoszló	0	0	0	0	1	0	N	0	0
Bősárkány	0	0	0	0	2	1	N	1	0
Cakóháza	0	0	0	0	0	0	N	0	0
Csorna	4	0	2	0	0	0	I	3	0
Dör	0	0	0	0	0	0	N	0	0
Egyed	0	0	0	0	1	0	N	0	0
Farád	0	0	0	0	1	1	N	1	0
Jobaháza	0	0	0	0	0	0	N	0	0
Kóny	0	0	0	0	1	0	N	1	0
Maglóca	0	0	0	0	0	0	N	0	0
Magyarkeresztúr	0	0	0	0	0	0	N	0	0
Markotabödöge	0	0	0	0	1	1	N	0	0
Páli	0	0	0	0	0	0	N	0	0
Pásztori	0	0	0	0	0	0	N	0	0
Potyond	0	0	0	0	0	0	N	0	0
Rábacsanak	0	0	0	0	0	0	N	0	0
Rábapordány	0	0	0	0	1	0	N	0	1
Rábasebes	0	0	0	0	0	0	N	0	0
Rábaszentandrás	0	0	0	0	0	0	N	0	0
Rábatamási	0	0	0	0	1	1	N	0	0
Rábcakapi	0	0	0	0	0	0	N	0	0
Sobor	0	0	0	0	0	0	N	0	0
Sopronnémeti	0	0	0	0	0	0	N	0	0
Szany	0	0	0	0	2	0	N	1	0
Szil	0	0	0	0	1	1	N	1	0
Szilsárkány	0	0	0	0	0	0	N	0	0
Tárnokréti	0	0	0	0	0	0	N	0	0
Vág	0	0	0	0	1	1	N	0	0
Zsebeháza	0	0	0	0	0	0	N	0	0
Csornai járás összesen	**4**	**0**	**2**	**0**	**14**	**6**	**1**	**8**	**1**

Forrás: KSH, 2024, NEAK, 2026

A Csornai járásban az alapellátás a járásközpontra és néhány nagyobb településre koncentrálódik. A járásban 4 felnőtt háziorvosi, 2 gyermekorvosi és 14 vegyes háziorvosi körzet működik. Betöltetlen felnőtt vagy gyermekorvosi körzet nincs a járásban, a 14 vegyes körzetből azonban 6 betöltetlen, így a 20 szolgálatból 14 betöltött. A gyógyszerellátás több településen helyben is elérhető, a járásban 8 közforgalmú gyógyszertár és 1 fiókgyógyszertár működik; a járás 33 településéből ugyanakkor 27-ben nincs közforgalmú gyógyszertár, 26-ban fiókgyógyszertár sem, ezeken a településeken a gyógyszerhez jutást jellemzően a falugondnoki szolgálat segíti. Háziorvosi ügyelet Csornán, a Csornai Margit Kórházban érhető el: a személyesen felkereshető ellátás munkanapokon 16:00–22:00, hétvégén és ünnepnapokon 08:00–14:00 óra között működik, Csorna emellett a megye négy éjszakai ügyeleti pontjának egyike, így munkanapokon 22:00–08:00, hétvégén és ünnepnapokon 14:00–08:00 óra között is felkereshető. A járásban önálló, gyermekorvossal megerősített házi gyermekorvosi ügyelet nem működik; a gyermekek sürgősségi ellátását a csornai ügyeleti pont annak teljes működési idejében biztosítja, gyermekorvosi ellátás pedig a győri kórházban érhető el.

A járás mind a hat betöltetlen körzete vegyes, felnőtteket és gyermekeket együtt ellátó szolgálat, összesen 8 617 fő ellátásáért felelős: Rábatamási székhellyel Rábatamási ellátása 2008 februárja óta (1 033 fő), Farád székhellyel Farád ellátása 2018 májusa óta (1 902 fő), Vág székhellyel Vág, Páli és Rábasebes ellátása 2019 áprilisa óta (1 111 fő), Bősárkány székhellyel Bősárkány és Acsalag ellátása 2022 augusztusa óta (2 036 fő; a NEAK nyilvántartása a körzet ellátási területeként Csornát és Jánossomorját is feltünteti, jóllehet mindkét településnek saját körzetei vannak, Jánossomorja pedig a Mosonmagyaróvári járáshoz tartozik – a nyilvántartás ezt a hozzárendelést nem részletezi), Szil székhellyel Szil és Zsebeháza ellátása 2023 januárja óta (1 561 fő), Markotabödöge székhellyel pedig Markotabödöge, Rábcakapi, Tárnokréti és Cakóháza ellátása 2024 augusztusa óta (974 fő). A két legrégebbi – a rábatamási és a farádi – körzetben tizennyolc, illetve nyolc éve tart a helyettesítéssel biztosított ellátás. Valamennyi érintett település számára a legközelebbi ügyeleti pont Csorna. A betöltetlen körzetek lakossága a járás betöltött szolgálataira többletterhet ró: a 14 betöltött szolgálatra átlagosan 615 fő jut a betöltetlen körzetekből.

A hátrányos helyzetű csoportok (gyermekek, nők, idősek, fogyatékkal élők, mélyszegénységben élők, romák) hozzáférésének jellemzői:

A betöltetlenség hat vegyes körzetet érint; a rábatamási és a farádi körzetben ez tizennyolc, illetve nyolc éve tartó állapot. Gyermekek: a vegyes körzetekben az ő ellátásukat is a tartósan helyettesített háziorvos végzi, a rendelési időn túli ellátás pedig a gyermekes családoknak jelent terhet, mert gyermekorvossal megerősített ügyelet a járásban nem működik. Idősek és fogyatékkal élők: a 33 településből 27-ben nincs közforgalmú gyógyszertár, 26-ban fiókgyógyszertár sem, ezért a kevésbé mobilak számára a gyógyszerhez jutás utazással jár; ezt több településen a falugondnoki szolgálat segíti.

Győri járás

Település	Felnőtt háziorvosi körzetek száma	Betöltetlen felnőtt körzeti állások	Gyermekorvosi körzetek száma	Betöltetlen gyermek körzeti állások	Vegyes (felnőtt+gyermek) háziorvosi körzet	Betöltetlen vegyes körzetek száma	Személyesen felkereshető helyi ügyeleti pont (I/N)	Gyógyszertár (db)	Fiókgyógyszertár (db)
Abda	0	0	0	0	2	0	N	0	1
Bezi	0	0	0	0	0	0	N	0	0
Bőny	0	0	0	0	1	1	N	0	1
Börcs	0	0	0	0	0	0	N	0	0
Dunaszeg	1	0	1	1	0	0	N	1	0
Dunaszentpál	0	0	0	0	0	0	N	0	0
Enese	0	0	0	0	1	0	N	0	1
Fehértó	0	0	0	0	0	0	N	0	0
Gönyű	0	0	0	0	1	0	N	1	0
Győr	54	8	26	3	0	0	I	35	1
Győrladamér	0	0	0	0	0	0	N	0	0
Győrság	0	0	0	0	1	0	N	0	1
Győrsövényház	0	0	0	0	1	0	N	0	0
Győrújbarát	3	0	1	0	0	0	N	1	0
Győrújfalu	0	0	0	0	0	0	N	0	1
Győrzámoly	1	1	0	0	0	0	N	1	0
Ikrény	0	0	0	0	1	1	N	0	1
Kajárpéc	0	0	0	0	1	0	N	0	1
Kisbajcs	0	0	0	0	1	0	N	0	0
Koroncó	0	0	0	0	1	0	N	0	1
Kunsziget	0	0	0	0	1	1	N	0	1
Mezőörs	0	0	0	0	1	1	N	0	1
Mosonszentmiklós	0	0	0	0	1	0	N	0	1
Nagybajcs	0	0	0	0	0	0	N	0	0
Nagyszentjános	0	0	0	0	1	0	N	0	1
Nyúl	2	0	1	0	0	0	N	1	0
Öttevény	1	0	1	1	0	0	N	1	0
Pér	0	0	0	0	1	0	N	0	1
Rábapatona	0	0	0	0	1	0	N	1	0
Rétalap	0	0	0	0	0	0	N	0	0
Sokorópátka	0	0	0	0	0	0	N	0	1
Tényő	0	0	0	0	1	0	N	0	1
Töltéstava	0	0	0	0	1	0	N	0	1
Vámosszabadi	0	0	0	0	0	0	N	0	0
Vének	0	0	0	0	0	0	N	0	0
Győri járás összesen	**62**	**9**	**30**	**5**	**19**	**4**	**1**	**42**	**17**

Forrás: KSH, 2024, NEAK, 2026

A Győri járásban az alapellátás jelentős része Győrben koncentrálódik. A járásban 62 felnőtt háziorvosi, 30 gyermekorvosi és 19 vegyes háziorvosi körzet működik, ugyanakkor 9 felnőtt, 5 gyermekorvosi és 4 vegyes körzeti állás betöltetlen, azaz a 111 szolgálatból 18. A betöltetlen körzetek száma az orvosutánpótlás és a praxisok hosszabb távú fenntarthatósága szempontjából jelent ellátásszervezési kockázatot. A gyógyszerellátás kiterjedt: 42 közforgalmú gyógyszertár és 17 fiókgyógyszertár található a járásban, ugyanakkor a járás 35 településéből 27-ben nincs közforgalmú gyógyszertár, 11-ben fiókgyógyszertár sem. Személyesen felkereshető ügyeleti pont Győrben működik; a felnőtt ügyelet munkanapokon 16:00–08:00, hétvégén és ünnepnapokon 08:00–08:00 óra között folyamatosan elérhető, a győri kórházban biztosított gyermekorvosi ellátás pedig munkanapokon 16:00–22:00, hétvégén és ünnepnapokon 08:00–20:00 óra között működik.

A járásban 18 szolgálat betöltetlen, összesen mintegy 30 000 fő ellátási területén. Győr városában – az Egyesített Egészségügyi és Szociális Intézmény fenntartásában – nyolc felnőtt háziorvosi körzet (12 425 fő) és három házi gyermekorvosi körzet (1 849 gyermek) betöltetlen; a legrégebbi 2022 februárja óta, három pedig 2026 januárja óta, ami a helyzet gyors romlására utal. A járás többi településén további hét szolgálat betöltetlen: felnőtt körzet Győrzámoly székhellyel, Győrzámoly és Győrújfalu ellátására 2023 októbere óta (5 243 fő); házi gyermekorvosi körzet Dunaszeg székhellyel, Dunaszeg, Dunaszentpál, Győrladamér, Győrzámoly és Győrújfalu ellátására 2023 szeptembere óta (2 390 gyermek), valamint Öttevény székhellyel, Öttevény ellátására 2024 decembere óta (529 gyermek); továbbá négy vegyes körzet: Ikrény székhellyel Ikrény 2022 júliusa óta (1 919 fő), Bőny székhellyel Bőny és Rétalap 2023 júliusa óta (2 910 fő), Mezőörs székhellyel Mezőörs és Pér 2024 szeptembere óta (1 288 fő), Kunsziget székhellyel Kunsziget 2026 áprilisa óta (1 496 fő). Az érintett települések számára a legközelebbi ügyeleti pont Győr. A 93 betöltött szolgálatra átlagosan 323 fő jut a betöltetlen körzetekből.

A hátrányos helyzetű csoportok (gyermekek, nők, idősek, fogyatékkal élők, mélyszegénységben élők, romák) hozzáférésének jellemzői:

A járásban a legmagasabb a betöltetlen szolgálatok abszolút száma (18), ebből 11 Győrben. Gyermekek: őket három betöltetlen győri házi gyermekorvosi körzet, valamint a dunaszegi és az öttevényi körzet betöltetlensége érinti; sürgősségi ellátásuk ugyanakkor helyben, a győri kórházban biztosított, ami a járás gyermekes családjainak kedvező helyzetet jelent. Idősek és fogyatékkal élők: fő korlátjuk a gyógyszerhez jutás, mivel a 35 településből 27-ben nincs közforgalmú gyógyszertár, 11-ben fiókgyógyszertár sem.

Kapuvári járás

Település	Felnőtt háziorvosi körzetek száma	Betöltetlen felnőtt körzeti állások	Gyermekorvosi körzetek száma	Betöltetlen gyermek körzeti állások	Vegyes (felnőtt+gyermek) háziorvosi körzet	Betöltetlen vegyes körzetek száma	Személyesen felkereshető helyi ügyeleti pont (I/N)	Gyógyszertár (db)	Fiókgyógyszertár (db)
Agyagosszergény	0	0	0	0	1	0	N	0	0
Babót	0	0	0	0	0	0	N	0	0
Beled	2	1	1	1	0	0	N	1	0
Cirák	0	0	0	0	0	0	N	0	0
Dénesfa	0	0	0	0	0	0	N	0	0
Edve	0	0	0	0	0	0	N	0	0
Gyóró	0	0	0	0	0	0	N	0	0
Himod	0	0	0	0	1	1	N	0	0
Hövej	0	0	0	0	0	0	N	0	0
Kapuvár	5	3	3	1	0	0	I	3	0
Kisfalud	0	0	0	0	0	0	N	0	0
Mihályi	0	0	0	0	1	0	N	0	1
Ösli	1	0	0	0	0	0	N	0	0
Rábakecöl	1	1	0	0	0	0	N	0	1
Répceszemere	0	0	0	0	0	0	N	0	0
Szárföld	1	0	0	0	0	0	N	0	0
Vadosfa	0	0	0	0	0	0	N	0	0
Vásárosfalu	0	0	0	0	0	0	N	0	0
Veszkény	0	0	0	0	0	0	N	0	0
Vitnyéd	0	0	0	0	0	0	N	0	0
Kapuvári járás összesen	**10**	**5**	**4**	**2**	**3**	**1**	**1**	**4**	**2**

Forrás: KSH, 2024, NEAK, 2026

A Kapuvári járásban az alapellátás helyzete kifejezetten sérülékeny. A járásban 10 felnőtt háziorvosi, 4 gyermekorvosi és 3 vegyes háziorvosi körzet működik, ugyanakkor 5 felnőtt, 2 gyermekorvosi és 1 vegyes körzeti állás betöltetlen: a járás 16 szolgálatából 8, azaz minden második. A szakemberek tájékoztatása szerint kevés az aktív korú háziorvos, több körzetben helyettesítéssel, nyugdíjas orvosok bevonásával, heti néhány napban biztosított az ellátás, ami nagy területi terhelést ró az egyes praxisokra. A gyermekorvosi ellátás különösen veszélyeztetett, mivel a járás négy gyermekorvosi körzetéből kettő betöltetlen, a gyermekorvosok pedig rövid időn belül nyugdíjba vonulhatnak. A gyógyszerellátás is korlátozottabb: a járásban 4 közforgalmú gyógyszertár és 2 fiókgyógyszertár működik, a 20 településből 18-ban nincs közforgalmú gyógyszertár, 16-ban fiókgyógyszertár sem. Háziorvosi ügyelet Kapuváron működik, munkanapokon 16:00–22:00, hétvégén és ünnepnapokon 08:00–14:00 óra között; az éjszakai órákban a legközelebbi felkereshető ügyeleti pont Csornán, illetve Sopronban érhető el. A járásban önálló, gyermekorvossal megerősített házi gyermekorvosi ügyelet nem működik; a gyermekek sürgősségi ellátását a kapuvári ügyeleti pont annak működési idejében biztosítja, gyermekorvosi ellátás pedig a győri, hétvégén és ünnepnapon a soproni kórházban érhető el.

A járásban nyolc szolgálat betöltetlen, összesen 10 327 fő ellátási területén. Az öt betöltetlen felnőtt körzetből három kapuvári székhelyű: kettő kizárólag Kapuvárt látja el (1 562 fő 2024 októbere, 1 960 fő 2026 májusa óta), egy pedig Kapuvárt és Vitnyédet (2 211 fő 2025 júliusa óta); egy körzet Beled székhellyel Beled, Cirák és Dénesfa ellátására 2026 januárja óta (1 312 fő), egy pedig Rábakecöl székhellyel Rábakecöl, Vásárosfalu és Edve ellátására már 2008 novembere óta betöltetlen (911 fő) – ez a megye második legrégebben betöltetlen körzete. A két betöltetlen házi gyermekorvosi körzet közül a beledi Beled, Rábakecöl, Cirák, Vásárosfalu, Edve és Dénesfa gyermekeit látja el (582 fő, 2026 januárja óta), a kapuvári Kapuvár és Vitnyéd gyermekeit (692 fő, 2025 áprilisa óta). Betöltetlen vegyes körzet Himod székhellyel, Himod és Hövej ellátására 2013 novembere óta működik helyettesítéssel (1 097 fő). Az érintett települések számára a legközelebbi ügyeleti pont Kapuvár. A járás sérülékenységét jól mutatja, hogy a 8 betöltött szolgálatra átlagosan 1 291 fő jut a betöltetlen körzetekből – ez a megyei átlag több mint háromszorosa.

A hátrányos helyzetű csoportok (gyermekek, nők, idősek, fogyatékkal élők, mélyszegénységben élők, romák) hozzáférésének jellemzői:

A járás a megye legsérülékenyebb helyzetében van: a 16 szolgálatból 8 betöltetlen. Gyermekek: a négy házi gyermekorvosi körzetből kettő betöltetlen, így ellátásuk itt a legkockázatosabb a megyében, amit a szakemberek szerint a gyermekorvosok közelgő nyugdíjba vonulása tovább ronthat. Idősek: őket a helyettesítéssel, heti néhány napban működő körzetek terhelik, valamint az, hogy a 20 településből 18-ban nincs közforgalmú gyógyszertár, 16-ban fiókgyógyszertár sem.

Mosonmagyaróvári járás

Település	Felnőtt háziorvosi körzetek száma	Betöltetlen felnőtt körzeti állások	Gyermekorvosi körzetek száma	Betöltetlen gyermek körzeti állások	Vegyes (felnőtt+gyermek) háziorvosi körzet	Betöltetlen vegyes körzetek száma	Személyesen felkereshető helyi ügyeleti pont (I/N)	Gyógyszertár (db)	Fiókgyógyszertár (db)
Ásványráró	0	0	0	0	1	1	N	1	0
Bezenye	0	0	0	0	1	0	N	0	1
Darnózseli	0	0	0	0	1	0	N	0	1
Dunakiliti	0	0	0	0	1	0	N	1	0
Dunaremete	0	0	0	0	0	0	N	0	0
Dunasziget	0	0	0	0	1	0	N	0	1
Feketeerdő	0	0	0	0	0	0	N	0	0
Halászi	0	0	0	0	1	0	N	0	1
Hédervár	0	0	0	0	1	0	N	1	0
Hegyeshalom	2	0	1	1	0	0	N	1	0
Jánossomorja	3	1	1	0	0	0	N	1	0
Károlyháza	0	0	0	0	0	0	N	0	0
Kimle	0	0	0	0	1	1	N	0	1
Kisbodak	0	0	0	0	0	0	N	0	0
Lébény	0	0	0	0	2	0	N	1	0
Levél	0	0	0	0	1	0	N	0	1
Lipót	0	0	0	0	0	0	N	0	0
Máriakálnok	0	0	0	0	1	0	N	0	1
Mecsér	0	0	0	0	0	0	N	0	0
Mosonmagyaróvár	14	2	5	0	0	0	I	11	0
Mosonszolnok	0	0	0	0	1	0	N	0	1
Mosonudvar	0	0	0	0	0	0	N	0	0
Püski	0	0	0	0	1	0	N	0	1
Rajka	0	0	0	0	1	1	N	1	0
Újrónafő	0	0	0	0	0	0	N	0	0
Várbalog	0	0	0	0	0	0	N	0	0
Mosonmagyaróvári járás összesen	**19**	**3**	**7**	**1**	**15**	**3**	**1**	**18**	**9**

Forrás: KSH, 2024, NEAK, 2026

A Mosonmagyaróvári járásban a háziorvosi és gyermekorvosi ellátás több ponton betöltetlenséggel és helyettesítéssel terhelt. A járásban 19 felnőtt háziorvosi, 7 gyermekorvosi és 15 vegyes háziorvosi körzet működik, 3 felnőtt, 1 gyermekorvosi és 3 vegyes körzeti állás betöltetlen, azaz a 41 szolgálatból 7. Az alsó-szigetközi településeken évek óta nincs saját házi gyermekorvos, az ellátást győri gyermekorvosok biztosítják helyettesítéssel, korlátozott rendelési napokon; a felső-szigetközi falvakban jellemzően vegyes praxisok működnek, több helyen szintén helyettesítéssel. Mosonmagyaróváron a gyermekorvosi körzetek betöltöttek, de az orvosok magas átlagéletkora miatt középtávon utánpótlási kockázat jelentkezhet. A gyógyszerellátás a járásban viszonylag erős, 18 közforgalmú gyógyszertár és 9 fiókgyógyszertár működik, ugyanakkor a 26 településből 18-ban nincs közforgalmú gyógyszertár, 9-ben fiókgyógyszertár sem. Háziorvosi ügyelet Mosonmagyaróváron működik; a járásszékhely a megye négy éjszakai ügyeleti pontjának egyike, így az ellátás munkanapokon 16:00-tól, hétvégén és ünnepnapokon 08:00-tól folyamatosan, másnap reggel 08:00 óráig biztosított. A járásban önálló, gyermekorvossal megerősített házi gyermekorvosi ügyelet nem működik; a gyermekek sürgősségi ellátását a mosonmagyaróvári ügyeleti pont biztosítja, gyermekorvosi ellátás a győri kórházban érhető el.

A járásban hét szolgálat betöltetlen, összesen 18 303 fő ellátási területén. A három betöltetlen felnőtt körzetből kettő mosonmagyaróvári székhelyű (1 817 fő 2022 áprilisa, 2 275 fő 2024 márciusa óta), egy pedig Jánossomorja székhellyel Jánossomorja és Várbalog ellátására szolgál (1 402 fő, 2024 áprilisa óta). Betöltetlen házi gyermekorvosi körzet Hegyeshalom székhellyel, Hegyeshalom ellátására működik (556 gyermek, 2025 novembere óta). A három betöltetlen vegyes körzet: Rajka székhellyel Rajka ellátására 2025 áprilisa óta – ez 6 998 fővel a megye legnagyobb ellátási területű betöltetlen körzete –, Ásványráró székhellyel Ásványráró ellátására 2025 szeptembere óta (2 320 fő), valamint Kimle székhellyel Kimle és Károlyháza ellátására 2026 májusa óta (2 935 fő). Az érintett települések számára a legközelebbi ügyeleti pont Mosonmagyaróvár. A 34 betöltött szolgálatra átlagosan 538 fő jut a betöltetlen körzetekből.

A hátrányos helyzetű csoportok (gyermekek, nők, idősek, fogyatékkal élők, mélyszegénységben élők, romák) hozzáférésének jellemzői:

A rajkai vegyes körzet betöltetlensége 6 998 fővel a megye legnagyobb ellátási területét érinti. Idősek és fogyatékkal élők: számukra kedvező, hogy a járásszékhelyen éjszakai ügyeleti pont is működik; a gyógyszerhez jutás viszont a 26 településből 18-ban helyben nem megoldott.

Pannonhalmi járás

Település	Felnőtt háziorvosi körzetek száma	Betöltetlen felnőtt körzeti állások	Gyermekorvosi körzetek száma	Betöltetlen gyermek körzeti állások	Vegyes (felnőtt+gyermek) háziorvosi körzet	Betöltetlen vegyes körzetek száma	Személyesen felkereshető helyi ügyeleti pont (I/N)	Gyógyszertár (db)	Fiókgyógyszertár (db)
Bakonygyirót	0	0	0	0	0	0	N	0	0
Bakonypéterd	0	0	0	0	0	0	N	0	0
Bakonyszentlászló	0	0	0	0	1	1	N	1	0
Écs	1	0	0	0	0	0	N	0	1
Fenyőfő	0	0	0	0	0	0	N	0	0
Győrasszonyfa	0	0	0	0	1	1	N	0	0
Lázi	0	0	0	0	0	0	N	0	0
Nyalka	0	0	0	0	0	0	N	0	0
Pannonhalma	2	0	1	0	0	0	I	1	0
Pázmándfalu	0	0	0	0	1	1	N	0	0
Ravazd	0	0	0	0	0	0	N	0	0
Románd	0	0	0	0	0	0	N	0	0
Sikátor	0	0	0	0	0	0	N	0	0
Táp	0	0	0	0	1	1	N	0	1
Tápszentmiklós	0	0	0	0	0	0	N	0	0
Tarjánpuszta	0	0	0	0	0	0	N	0	0
Veszprémvarsány	1	0	1	0	0	0	N	1	0
Pannonhalmi járás összesen	**4**	**0**	**2**	**0**	**4**	**4**	**1**	**3**	**2**

Forrás: KSH, 2024, NEAK, 2026

A háziorvosi ellátáshoz való hozzáférés a járás minden településén biztosított, ám a körzetek szerkezete és betöltöttsége problémákat vet fel. A NEAK 2026. júniusi nyilvántartása szerint a járásban 10 háziorvosi/házi gyermekorvosi szolgálat működik.

Felnőtt háziorvosi rendelő négy településen működik: Écsen egy, Pannonhalmán kettő, Veszprémvarsányban szintén egy körzet.

- Az écsi körzethez Écs és Ravazd tartozik.
- A két pannonhalmai körzet Pannonhalma lakosságát látja el.
- A veszprémvarsányi felnőtt körzethez Lázi, Sikátor és Veszprémvarsány tartozik.
- Házi gyermekorvosi rendelő két településen működik:
- Pannonhalmán, amely Écs, Ravazd és Pannonhalma gyermeklakosságát látja el;
- Veszprémvarsányban, amely Lázi, Sikátor, Románd, Bakonypéterd és Veszprémvarsány gyermekeit (valamint a szomszédos Gicet) látja el.

Vegyes, felnőtteket és gyermekeket is ellátó háziorvosi körzet négy működik, a járás aprófalvas, bakonyi részén:

- Bakonyszentlászló székhellyel, Bakonyszentlászló, Bakonypéterd, Bakonygyirót és Fenyőfő ellátására;
- Győrasszonyfa székhellyel, Győrasszonyfa, Románd és Tarjánpuszta ellátására;
- Pázmándfalu székhellyel, Pázmándfalu és Nyalka ellátására;
- Táp székhellyel, Táp és Tápszentmiklós ellátására.

Mind a négy vegyes körzet betöltetlen (Bakonyszentlászló, Győrasszonyfa, Pázmándfalu, Táp), azaz ezeken a kistelepüléseken nincs saját, kinevezett háziorvos, az ellátás tartós helyettesítéssel működik. A betöltetlenség tartós: a bakonyszentlászlói körzet (Bakonyszentlászló, Bakonypéterd, Bakonygyirót, Fenyőfő; 2 232 fő) 2021 októbere, a tápi (Táp, Tápszentmiklós; 1 689 fő) 2022 februárja, a pázmándfalui (Pázmándfalu, Nyalka; 1 755 fő) 2023 áprilisa, a győrasszonyfai (Győrasszonyfa, Románd, Tarjánpuszta; 1 252 fő) 2024 áprilisa óta áll fenn; a négy körzet együtt 6 928 fő ellátásáért felelős. A járás ezzel a megye egyetlen olyan járása, ahol a vegyes körzetek kivétel nélkül betöltetlenek: a 10 szolgálatból 4, és a betöltetlen körzetek lakossága a 6 betöltött szolgálatra vetítve átlagosan 1 155 fő többletterhet jelent. Ezt a KSH is megerősíti: 2024-ben a járásban mindössze 4 háziorvos látott el 8 háziorvosi szolgálatot. A KSH és a NEAK adatai közötti eltérés (8, illetve 10 szolgálat) nem ellentmondás, hanem a két nyilvántartás eltérő fogalmából és referenciaidőpontjából adódik: a KSH mutatója a 2024. december 31-i állapot szerint a ténylegesen működtetett szolgálatokat számolja, a NEAK finanszírozási nyilvántartása pedig a 2026. júniusi állapot szerint a területi ellátási kötelezettséggel kialakított körzeteket tartja nyilván, a betöltetleneket is beleértve.

Az Országos Mentőszolgálat (OMSZ) tájékoztatása szerint a járásban egyetlen helyi ügyeleti pont működik, Pannonhalmán, és ott is csak nappali ügyeleti ellátás formájában (munkanapokon 16:00–22:00, hétvégén és ünnepnapokon 08:00–14:00 óra között). Az ezen időszakon túli, illetve a járás összes többi településén a rendelési időn túli ügyeleti ellátás a települési HEP-ek (2024) és az OMSZ tájékoztatója szerint a központi ügyeleten, Győrben vehető igénybe; a járás valamennyi településéről a teljes ügyeleti időszakban hívható az 1830-as központi ügyeleti telefonszám is. Önálló házi gyermekorvosi ügyelet a járásban nem működik: a gyermekek ellátását a pannonhalmai ügyeleti pont annak működési idejében, azon túl a győri kórház gyermekorvosi ügyelete biztosítja (OMSZ ügyeleti tájékoztató 2026; települési HEP-ek 2024; települési adatbekérő 2026).

A gyógyszerellátás (KSH 2024) szintén központosított: a járásban 3 közforgalmú gyógyszertár működik (Bakonyszentlászló, Pannonhalma, Veszprémvarsány), valamint 2 fiókgyógyszertár (Écs, Táp). A többi településen helyben gyógyszertár nincs, a gyógyszerhez jutás a körzetközpontokhoz, illetve a járásszékhelyhez kötött.

A járás egészségügyi szakemberei szerint a háziorvosi ellátás a járásban egyelőre biztosított, ám az állomány elöregedése és a betöltetlen helyek pótlása komoly problémákat jelent a jövőre nézve.

A szakrendelő és a háziorvosok együttműködése alapvetően jó (vérvétel-lebonyolítás, beutalási egyeztetések), de a háziorvosi szint megerősítése (pl. vérnyomásbeállítás háziorvosi szinten) tehermentesíthetné a szakellátást.

A hátrányos helyzetű csoportok (gyermekek, nők, idősek, fogyatékkal élők, mélyszegénységben élők, romák) hozzáférésének jellemzői:

A járás sajátossága, hogy mind a négy vegyes körzet betöltetlen. Gyermekek: az aprófalvas, bakonyi részen az ő ellátásukat is tartósan helyettesített háziorvos végzi. Idősek: a 17 településből 14-ben nincs közforgalmú gyógyszertár, 12-ben fiókgyógyszertár sem, és a nappali ügyeleti időn túl a legközelebbi ellátás Győrben érhető el, ami a kevésbé mobil idős lakosságot terheli a leginkább. A járás előnye, hogy a kistelepülési eljutást sűrű falugondnoki hálózat segíti.

Soproni járás

Település	Felnőtt háziorvosi körzetek száma	Betöltetlen felnőtt körzeti állások	Gyermekorvosi körzetek száma	Betöltetlen gyermek körzeti állások	Vegyes (felnőtt+gyermek) háziorvosi körzet	Betöltetlen vegyes körzetek száma	Személyesen felkereshető helyi ügyeleti pont (I/N)	Gyógyszertár (db)	Fiókgyógyszertár (db)
Ágfalva	0	0	0	0	1	0	N	0	1
Csáfordjánosfa	0	0	0	0	0	0	N	0	0
Csapod	0	0	0	0	1	0	N	0	1
Csér	0	0	0	0	0	0	N	0	0
Ebergőc	0	0	0	0	0	0	N	0	0
Egyházasfalu	0	0	0	0	0	0	N	0	0
Fertőboz	0	0	0	0	0	0	N	0	0
Fertőd	0	0	0	0	2	1	N	2	0
Fertőendréd	0	0	0	0	0	0	N	0	0
Fertőhomok	0	0	0	0	0	0	N	0	0
Fertőrákos	1	0	1	1	0	0	N	0	1
Fertőszentmiklós	2	0	1	0	0	0	N	1	0
Fertőszéplak	0	0	0	0	0	0	N	0	1
Gyalóka	0	0	0	0	0	0	N	0	0
Harka	0	0	0	0	0	0	N	0	1
Hegykő	1	0	1	0	0	0	N	0	1
Hidegség	0	0	0	0	0	0	N	0	0
Iván	0	0	0	0	1	0	N	1	0
Kópháza	1	0	1	0	0	0	N	0	1
Lövő	0	0	0	0	1	0	N	1	0
Nagycenk	0	0	0	0	1	0	N	1	0
Nagylózs	0	0	0	0	1	0	N	1	0
Nemeskér	0	0	0	0	0	0	N	0	0
Pereszteg	0	0	0	0	1	0	N	0	1
Petőháza	0	0	0	0	0	0	N	0	0
Pinnye	0	0	0	0	0	0	N	0	0
Pusztacsalád	0	0	0	0	0	0	N	0	0
Répcevis	0	0	0	0	0	0	N	0	0
Röjtökmuzsaj	0	0	0	0	0	0	N	0	0
Sarród	0	0	0	0	1	0	N	0	0
Sopron	26	2	9	0	0	0	I	17	0
Sopronhorpács	0	0	0	0	1	0	N	0	1
Sopronkövesd	0	0	0	0	0	0	N	0	1
Szakony	0	0	0	0	0	0	N	0	0
Újkér	0	0	0	0	1	0	N	0	0
Und	0	0	0	0	0	0	N	0	0
Völcsej	0	0	0	0	0	0	N	0	0
Zsira	0	0	0	0	1	0	N	0	0
Soproni járás összesen	**31**	**2**	**13**	**1**	**13**	**1**	**1**	**24**	**10**

Forrás: KSH, 2024, NEAK, 2026

A Soproni járásban az alapellátási kapacitás jelentős, de a betöltetlenség itt is jelen van. A járásban 31 felnőtt háziorvosi, 13 gyermekorvosi és 13 vegyes háziorvosi körzet működik, 2 felnőtt, 1 gyermekorvosi és 1 vegyes körzeti állás betöltetlen: az 58 szolgálatból 4, ami a megye legkedvezőbb aránya. A gyógyszerellátás a járásban kiterjedt, 24 közforgalmú gyógyszertár és 10 fiókgyógyszertár működik, ugyanakkor a 38 településből 31-ben nincs közforgalmú gyógyszertár, 21-ben fiókgyógyszertár sem. Háziorvosi ügyelet Sopronban, a Győri út 15. alatt működik; Sopron a megye négy éjszakai ügyeleti pontjának egyike, így a felnőtt ügyelet munkanapokon 16:00–08:00, hétvégén és ünnepnapokon 08:00–08:00 óra között folyamatosan elérhető. Gyermekorvosi ellátás a soproni kórházban hétvégén és ünnepnapokon 08:00–14:00 óra között érhető el; ezen kívül a gyermekek sürgősségi ellátását az ügyeleti pont, illetve a győri kórház gyermekorvosi ügyelete biztosítja.

A járásban négy szolgálat betöltetlen, összesen 6 655 fő ellátási területén: két soproni székhelyű felnőtt háziorvosi körzet (1 549 fő 2024 novembere, 3 010 fő 2025 márciusa óta); egy házi gyermekorvosi körzet Fertőrákos székhellyel, amely Fertőrákos és Sopron egy részének gyermeklakosságát látja el (791 gyermek, 2024 novembere óta); valamint egy vegyes körzet Fertőd székhellyel, Fertőd ellátására (1 305 fő, 2025 májusa óta). Az érintett települések számára a legközelebbi ügyeleti pont Sopron. Az 54 betöltött szolgálatra átlagosan 123 fő jut a betöltetlen körzetekből, ami a megyei átlag alig harmada.

A hátrányos helyzetű csoportok (gyermekek, nők, idősek, fogyatékkal élők, mélyszegénységben élők, romák) hozzáférésének jellemzői:

A járás a megye legkedvezőbb betöltöttségi arányával rendelkezik (58 szolgálatból 4 betöltetlen), és a járásszékhelyen éjszakai ügyeleti pont is működik. Gyermekek: gyermekorvossal megerősített sürgősségi ellátásuk hétvégén és ünnepnapon helyben, a soproni kórházban biztosított, munkanapokon azonban Győrben. Idősek és fogyatékkal élők: fő korlátjuk a gyógyszerhez jutás, mivel a 38 településből 31-ben nincs közforgalmú gyógyszertár, 21-ben fiókgyógyszertár sem.

Téti járás

Település	Felnőtt háziorvosi körzetek száma	Betöltetlen felnőtt körzeti állások	Gyermekorvosi körzetek száma	Betöltetlen gyermek körzeti állások	Vegyes (felnőtt+gyermek) háziorvosi körzet	Betöltetlen vegyes körzetek száma	Személyesen felkereshető helyi ügyeleti pont (I/N)	Gyógyszertár (db)	Fiókgyógyszertár (db)
Árpás	0	0	0	0	0	0	N	0	0
Csikvánd	0	0	0	0	0	0	N	0	0
Felpéc	0	0	0	0	0	0	N	0	0
Gyarmat	0	0	0	0	1	0	N	0	0
Gyömöre	1	1	0	0	0	0	N	0	0
Győrszemere	0	0	0	0	1	1	N	0	1
Kisbabot	0	0	0	0	0	0	N	0	0
Mérges	0	0	0	0	0	0	N	0	0
Mórichida	0	0	0	0	1	0	N	0	0
Rábacsécsény	0	0	0	0	1	0	N	0	1
Rábaszentmihály	0	0	0	0	0	0	N	0	0
Rábaszentmiklós	0	0	0	0	0	0	N	0	0
Szerecseny	0	0	0	0	1	0	N	0	0
Tét	2	0	1	1	0	0	N	2	0
Téti járás összesen	**3**	**1**	**1**	**1**	**5**	**1**	**0**	**2**	**2**

Forrás: KSH, 2024, NEAK, 2026

A Téti járásban az alapellátási kapacitás a járás méretéhez igazodóan szűkebb, a betöltetlenség azonban arányaiban jelentős. A járásban 3 felnőtt háziorvosi, 1 gyermekorvosi és 5 vegyes háziorvosi körzet működik, 1 felnőtt, 1 gyermekorvosi és 1 vegyes körzeti állás betöltetlen: a 9 szolgálatból 3, és a járás egyetlen házi gyermekorvosi körzete is betöltetlen. A gyógyszerellátás korlátozott: 2 közforgalmú gyógyszertár és 2 fiókgyógyszertár található a járásban, a 14 településből 13-ban nincs közforgalmú gyógyszertár, 11-ben fiókgyógyszertár sem. A járásban személyesen felkereshető ügyeleti pont nem működik; a lakosság a győri, a járás északi részéből a csornai ügyeleti pontot veheti igénybe, emellett a teljes ügyeleti időszakban hívható az 1830-as központi ügyeleti telefonszám. Gyermekorvosi ellátás a győri kórházban érhető el.

A járásban három szolgálat betöltetlen, összesen 5 793 fő ellátási területén: egy felnőtt háziorvosi körzet Gyömöre székhellyel, Gyömöre ellátására (1 073 fő, 2025 februárja óta); egy házi gyermekorvosi körzet Tét székhellyel, amely Tét és Gyömöre gyermeklakosságát látja el (957 gyermek, 2026 februárja óta); valamint egy vegyes körzet Győrszemere székhellyel, Győrszemere ellátására (3 763 fő, 2024 áprilisa óta). Az érintett települések számára a legközelebbi ügyeleti pont Győr. A 6 betöltött szolgálatra átlagosan 966 fő jut a betöltetlen körzetekből; a járás egyetlen gyermekorvosi körzetének betöltetlensége a gyermekellátás szempontjából a megye legsérülékenyebb helyzete.

A háziorvosi ellátás leterheltsége a megyében területileg egyenetlen. A NEAK 2026. júniusi nyilvántartása és az OKFŐ 2026. júliusi kimutatása alapján a 265 szolgálatból 215 betöltött, a betöltetlen körzetek ellátási területén élő mintegy 86 700 fő ellátása pedig a betöltött szolgálatokra és a helyettesítő orvosokra hárul. Egy betöltött szolgálatra megyei átlagban 403 fő jut a betöltetlen körzetekből, a járások közötti eltérés azonban több mint tízszeres: a Kapuvári járásban 1 291, a Pannonhalmiban 1 155, a Tétiben 966, a Csornaiban 615, a Mosonmagyaróváriban 538, a Győriben 323, a Soproniban pedig 123 fő. A mutató a betöltetlenségből fakadó, a betöltött praxisokra és a helyettesítő orvosokra háruló többletterhet méri, a betöltetlen szolgálatok ellátandó lakosságszáma alapján.

A gyógyszerellátás a megyében erősen koncentrált: a 183 településből 148-ban (80,9%) nem működik közforgalmú gyógyszertár, és 106 településen (57,9%) fiókgyógyszertár sincs. A hiány a Csornai (33 településből 26), a Soproni (38-ból 21) és a Kapuvári járásban (20-ból 16) a legkiterjedtebb, míg a Mosonmagyaróvári (26-ból 9) és a Győri járásban (35-ből 11) a fiókgyógyszertári hálózat a legtöbb települést lefedi. A gyógyszerhez jutást a gyógyszertár nélküli településeken a települési HEP-ek és a szakértői interjúk szerint jellemzően a falugondnoki szolgálat segíti, amely a rendelésbe és a gyógyszertárba jutást egyaránt biztosítja.

A hátrányos helyzetű csoportok (gyermekek, nők, idősek, fogyatékkal élők, mélyszegénységben élők, romák) hozzáférésének jellemzői:

Személyesen felkereshető ügyeleti pont a járásban nem működik, így minden célcsoport számára a győri, illetve a járás északi részéből a csornai ügyeleti pont a legközelebbi elérhető ellátás. Gyermekek: helyzetük itt a legsérülékenyebb, mivel a járás egyetlen házi gyermekorvosi körzete 2026 februárja óta betöltetlen. Idősek: az ügyeleti pont hiánya és a korlátozott gyógyszerellátás – a 14 településből 13-ban nincs közforgalmú gyógyszertár, 11-ben fiókgyógyszertár sem – a kevésbé mobil időseket és a gyermekes családokat terheli a leginkább.

A hátrányos helyzetű csoportok (gyermekek, nők, idősek, fogyatékkal élők, mélyszegénységben élők, romák) hozzáférésének jellemzői:

A megye mind a 183 települése tartozik területi ellátási kötelezettséggel bíró háziorvosi, házi gyermekorvosi vagy vegyes körzethez, az ellátáshoz való formális hozzáférés tehát mindenhol biztosított. Helyben tartott rendelés azonban ennél jóval kevesebb településen érhető el, a tényleges hozzáférést pedig a körzet betöltöttsége, a rendelési napok száma és az eljutás lehetősége határozza meg. A hozzáférés különbségei nem a hátrányos helyzetű csoportok kirekesztéséből, hanem a körzetek betöltetlenségéből, az orvosállomány elöregedéséből és a kistelepülési eljutási nehézségekből fakadnak – ezek azonban az egyes célcsoportokat eltérő mértékben érintik.

Az időseket a betöltetlenség érinti a legsúlyosabban: a tartósan helyettesítéssel, heti néhány napban ellátott körzetekben a rendelés ritkább, és ott, ahol helyben nincs gyógyszertár – a megye 183 településéből 148-ban –, a gyógyszerkiváltás is utazással jár. A rendelésre és a gyógyszertárba jutást több településen a falugondnoki szolgálat segíti. A mozgásukban korlátozott, kíséretre szoruló idős és fogyatékossággal élő betegeket ezen felül a járásközpontba szervezett ügyelet elérése terheli; a Téti járásban, ahol személyesen felkereshető ügyeleti pont egyáltalán nem működik, ez jelenti a legnagyobb utazási terhet, míg a Kapuvári és a Pannonhalmi járásban az esti és éjszakai órákban kell a csornai, soproni, illetve győri ügyeleti pontig eljutni.

A gyermekeket a gyermekorvosi ellátás sérülékenysége érinti. A megye 59 házi gyermekorvosi körzetéből 10 betöltetlen, ezek ellátási területén mintegy 8 300 gyermek él. A Kapuvári járásban a négy gyermekorvosi körzetből kettő betöltetlen, és a szakemberek jelzése szerint a gyermekorvosok közelgő nyugdíjba vonulásával további körzet maradhat orvos nélkül; a Téti járás egyetlen házi gyermekorvosi körzete 2026 februárja óta betöltetlen; a Mosonmagyaróvári járás alsó-szigetközi falvaiban évek óta nincs saját házi gyermekorvos, az ellátást győri helyettesítéssel, korlátozott napokon biztosítják; a Győri járásban Győr három, valamint Dunaszeg és Öttevény egy-egy gyermekorvosi körzete betöltetlen. A vegyes, felnőtteket és gyermekeket együtt ellátó körzetekben – például a Pannonhalmi járás aprófalvas, bakonyi részén, ahol mind a négy vegyes körzet betöltetlen, vagy a Csornai járás hat betöltetlen vegyes körzetében – a gyermekek ellátását is a helyettesített háziorvos végzi. Önálló házi gyermekorvosi ügyelet a megyében nem működik: a gyermekek sürgősségi ellátása a járásközponti ügyeleti pontokon azok működési idejében, gyermekorvossal megerősítve pedig a győri, illetve hétvégén és ünnepnapon a soproni kórházban biztosított, ami sürgős esetben a Csornai, Kapuvári, Pannonhalmi és Téti járás gyermekes családjainak jelent utazási terhet.

A nem tárgyalt hátrányos helyzetű csoportokra – jelen fejezetben a mélyszegénységben élők, fiatalok, nők és a roma származásúak csoportjával kapcsolatosan sajátos probléma nem került azonosításra.

1.1.3 Fogorvosi alapellátás, fogorvosi ügyelet

A fogorvosi alapellátás településenkénti elérhetőségét az alábbi táblázatok a NEAK 2026. évi fogorvosi szolgálati nyilvántartása alapján, járási bontásban mutatják be. A táblázatok „I” értéke azt jelenti, hogy az adott településen a nyilvántartásban fogorvosi szolgálat telephelye – azaz tényleges rendelési hely – szerepel; az „N” érték azt, hogy a településen fogorvosi rendelés nem működik, a lakosság a körzetközpontban veszi igénybe az ellátást. A körzethez tartozás ettől eltér: területi ellátási kötelezettség alapján a megye valamennyi települése tartozik fogorvosi körzethez, a rendelési hely azonban a körzetközpontban van. A szolgáltató székhelye – a fenntartó önkormányzat vagy vállalkozás címe – a nyilvántartásban elkülönül a szolgálat telephelyétől; a táblázatok minden esetben a telephely, azaz a tényleges rendelési hely szerinti bontást közlik.

A megye 183 településéből 50-ben, azaz a települések 27,3%-ában működik helyi fogorvosi rendelés: a Csornai járásban 6, a Győriben 12, a Kapuváriban 3, a Mosonmagyaróváriban 11, a Pannonhalmiban 5, a Sopronban 9, a Tétiben 4 településen. Személyesen felkereshető fogorvosi ügyeleti pont a megye három településén működik: Győrben, Mosonmagyaróváron és Sopronban.

Az OKFŐ praxiskezelő 2026. júliusi kimutatása szerint a megyében hét fogorvosi szolgálat betöltetlen, ezek ellátási területén összesen 15 701 fő él. A betöltetlenség itt is tartós állapot: a bágyogszováti körzet (1 689 fő) 2006 júliusa, a rábaszentmihályi (1 469 fő) 2008 áprilisa, a győri, Zrínyi utcai körzet (2 910 fő) 2009 januárja, az ásványrárói (2 320 fő) 2012 októbere, a peresztegi (1 541 fő) pedig 2017 májusa óta betöltetlen; 2025 novembere óta betöltetlen a töltéstavai körzet (2 622 fő), valamint a bakonyszentlászlói körzet is, amely két telephellyel – Bakonyszentlászlón és a Veszprém megyei Bakonyszentkirályon – összesen 3 150 fő ellátásáért felelős. A peresztegi szolgálatnál a nyilvántartás a fenntartó székhelyének címét tünteti fel: Pereszteg tehát a szolgálatot fenntartó szervezet székhelye, a NEAK fogorvosi szolgálati nyilvántartása szerint azonban a településen fogorvosi rendelő nem működik, ezért a táblázatban »N« érték szerepel.

Csornai járás

Település	Helyi fogorvosi rendelés – a fogorvosi szolgálat telephelye a településen (I/N)	Személyesen felkereshető fogorvosi ügyeleti pont (I/N)
Acsalag	N	N
Bágyogszovát	I	N
Barbacs	N	N
Bodonhely	N	N
Bogyoszló	N	N
Bősárkány	I	N
Cakóháza	N	N
Csorna	I	N
Dör	N	N
Egyed	N	N
Farád	N	N
Jobaháza	N	N
Kóny	I	N
Maglóca	N	N
Magyarkeresztúr	N	N
Markotabödöge	N	N
Páli	N	N
Pásztori	N	N
Potyond	N	N
Rábacsanak	N	N
Rábapordány	N	N
Rábasebes	N	N
Rábaszentandrás	N	N
Rábatamási	N	N
Rábcakapi	N	N
Sobor	N	N
Sopronnémeti	N	N
Szany	I	N
Szil	I	N
Szilsárkány	N	N
Tárnokréti	N	N
Vág	N	N
Zsebeháza	N	N
Csornai járás összesen	**6**	**0**

Forrás: NEAK, 2026; adatbekérő

A járás 33 településéből hatban – Bágyogszováton, Bősárkányban, Csornán, Kónyban, Szanyban és Szilen – működik helyi fogorvosi rendelés; a további 27 település lakossága ezekben a

körzetközpontokban, illetve a járásszékhelyen veszi igénybe az ellátást. A járási egészségügyi szakemberek tájékoztatása alapján a fogorvosi alapellátás helyben biztosított, a rendelés a kórház épületében működik. Szervezeti szempontból ugyanakkor nem a kórházhoz, hanem az önkormányzathoz tartozik, ezért az ellátás működtetése és intézményi kapcsolódása elkülönül a kórházi szolgáltatásoktól. A járásban fogászati sürgősségi ügyelet helyben nem érhető el; a legközelebbi sürgősségi ellátási lehetőség Győrben biztosított. A helyi fogászati ellátás fejlesztésének egyik tervezett eleme a fogröntgen helyben történő biztosítása. A fogorvosi rendelés nélküli településeken az ellátás elérése utazással jár, ami elsősorban a kevésbé mobil idős és fogyatékossággal élő lakosokat, valamint a gyermekeiket kísérő szülőket terheli; a rendelésekre való eljutást több kistelepülésen a falugondnoki szolgálat segíti.

A hátrányos helyzetű csoportok (gyermekek, nők, idősek, fogyatékkal élők, mélyszegénységben élők, romák) hozzáférésének jellemzői:

A járás 33 településéből 27-ben nincs helyi fogorvosi rendelés, így a lakosság a körzetközpontba utazik. Gyermekek: fogászati ellátásuk a kórházhoz kötött iskolafogászati szűréseken keresztül szervezetten biztosított. Idősek: az utazás a kevésbé mobil időseket és a gyermekeiket kísérő szülőket terheli, az eljutást több kistelepülésen a falugondnoki szolgálat segíti. Fogorvosi ügyelet a járásban nem működik, a legközelebbi Győrben érhető el, ami minden célcsoportot érint.

Győri járás

Település	Helyi fogorvosi rendelés – a fogorvosi szolgálat telephelye a településen (I/N)	Személyesen felkereshető fogorvosi ügyeleti pont (I/N)
Abda	N	N
Bezi	I	N
Bőny	I	N
Börcs	N	N
Dunaszeg	N	N
Dunaszentpál	N	N
Enese	N	N
Fehértó	N	N
Gönyű	I	N
Győr	I	I
Győrladamér	N	N
Győrság	N	N
Győrsövényház	N	N
Győrújbarát	I	N
Győrújfalu	N	N
Győrzámoly	I	N
Ikrény	N	N
Kajárpéc	N	N
Kisbajcs	N	N
Koroncó	N	N
Kunsziget	N	N
Mezőörs	I	N
Mosonszentmiklós	N	N
Nagybajcs	N	N
Nagyszentjános	N	N
Nyúl	I	N
Öttevény	I	N
Pér	I	N
Rábapatona	I	N
Rétalap	N	N
Sokorópátka	N	N
Tényő	N	N
Töltéstava	I	N

Vámosszabadi	N	N
Vének	N	N
Győri járás összesen	**12**	**1**

Forrás: NEAK, 2026; adatbekérő

A Győri járásban a fogorvosi alapellátás területi lefedettsége a megyén belül a legkiterjedtebb: a 35 településből 12-ben – Beziben, Bőnyben, Gönyűn, Győrött, Győrújbaráton, Győrzámolyban, Mezőörsön, Nyúlon, Öttevényben, Péren, Rábapatonán és Töltéstaván – működik helyi fogorvosi rendelés, a kapacitás túlnyomó része azonban Győrben összpontosul. A járás további 23 településének lakossága a körzetközpontokban, illetve a megyeszékhelyen veszi igénybe az ellátást; a Győr környéki agglomerációs településekről ez rövid, a járás peremtelepüléseiről hosszabb utazást jelent. A gyermekek fogászati ellátása a járásban az iskolafogászati szűrések rendszerén keresztül szervezetten biztosított.

Fogorvosi ügyelet Győrben, a Liezen-Mayer utca 57. alatt érhető el, hétköznap 20:00–22:00, hétvégén és ünnepnapokon 09:00–15:00 között.

A hátrányos helyzetű csoportok (gyermekek, nők, idősek, fogyatékkal élők, mélyszegénységben élők, romák) hozzáférésének jellemzői:

A 35 településből 23-ban nincs helyi fogorvosi rendelés; A járás előnye, hogy a megye három fogorvosi ügyeleti pontjának egyike Győrben működik, így a sürgősségi fogászati ellátás minden célcsoport számára helyben elérhető.

Kapuvári járás

Település	Helyi fogorvosi rendelés – a fogorvosi szolgálat telephelye a településen (I/N)	Személyesen felkereshető fogorvosi ügyeleti pont (I/N)
Agyagosszergény	N	N
Babót	N	N
Beled	I	N
Cirák	N	N
Dénesfa	N	N
Edve	N	N
Gyóró	N	N
Himod	N	N
Hövej	N	N
Kapuvár	I	N
Kisfalud	N	N
Mihályi	I	N
Ösli	N	N
Rábakecöl	N	N
Répceszemere	N	N
Szárföld	N	N
Vadosfa	N	N
Vásárosfalu	N	N
Veszkény	N	N
Vitnyéd	N	N
Kapuvári járás összesen	**3**	**0**

Forrás: NEAK, 2026; adatbekérő

A járás 20 településéből háromban – Beleden, Kapuváron és Mihályiban – működik helyi fogorvosi rendelés, a további 17 település lakossága ezekbe a körzetközpontokba utazik az ellátásért. A járási egészségügyi szakemberek tájékoztatása szerint a fogorvosi alapellátás a háziorvosihoz képest jobban ellátott. A gyermek- és iskolafogászat a kórházhoz tartozik (orvossal és asszisztenssel, iskolai szűrésekkel, térítésmentesen), a felnőtt fogorvosi ellátás az önkormányzathoz, a kórház épületében

rendel; a városban magánfogászat is elérhető. A fogmegtartó és egyes kezelések térítéskötelesek. Fogorvosi ügyelet a járásban helyben nincs: rendelési időn túl Győrben vagy Sopronban (kb. 50 km) vehető igénybe, amelyre az önkormányzatoknak szerződniük kell, de az elérhetőség a lakosság felé nincs megfelelően kommunikálva.

A hátrányos helyzetű csoportok (gyermekek, nők, idősek, fogyatékkal élők, mélyszegénységben élők, romák) hozzáférésének jellemzői:

A 20 településből 17-ben nincs helyi fogorvosi rendelés. Gyermekek: ellátásuk kedvező, mivel a gyermek- és iskolafogászat a kórházhoz tartozik, orvossal és asszisztenssel, iskolai szűrésekkel, térítésmentesen. Idősek: a legsúlyosabb korlát a fogorvosi ügyelet, amely rendelési időn túl Győrben vagy Sopronban, mintegy 50 km-re vehető igénybe, és az elérhetősége a lakosság felé nincs megfelelően kommunikálva – ez a kevésbé mobil betegeket érinti a leginkább.

Mosonmagyaróvári járás

Település	Helyi fogorvosi rendelés – a fogorvosi szolgálat telephelye a településen (I/N)	Személyesen felkereshető fogorvosi ügyeleti pont (I/N)
Ásványráró	I	N
Bezenye	N	N
Darnózseli	N	N
Dunakiliti	I	N
Dunaremete	N	N
Dunasziget	I	N
Feketeerdő	N	N
Halászi	I	N
Hédervár	I	N
Hegyeshalom	I	N
Jánossomorja	I	N
Károlyháza	N	N
Kimle	I	N
Kisbodak	N	N
Lébény	I	N
Levél	N	N
Lipót	N	N
Máriakálnok	N	N
Mecsér	N	N
Mosonmagyaróvár	I	I
Mosonszolnok	N	N
Mosonudvar	N	N
Püski	N	N
Rajka	I	N
Újrónafő	N	N
Várbalog	N	N
Mosonmagyaróvári járás összesen	**11**	**1**

Forrás: NEAK, 2026; adatbekérő

A járás 26 településéből 11-ben – Ásványrárón, Dunakilitin, Dunaszigeten, Halásziban, Hédervárott, Hegyeshalomban, Jánossomorján, Kimlén, Lébényben, Mosonmagyaróváron és Rajkán – működik helyi fogorvosi rendelés, ami a Győri járás után a megye második legkiterjedtebb lefedettsége. A járási egészségügyi szakemberek tájékoztatása szerint nem minden község rendelkezik saját fogorvossal, a települések körzeti ellátása azonban biztosított, és a körzeti fogorvoshoz felnőttek és gyermekek egyaránt fordulhatnak. Mosonmagyaróváron a fogorvosi körzetek betöltöttek. Az iskolai fogászati szűrések helyben, beosztás szerint, tanítási időben zajlanak. A szakemberek ugyanakkor jelezték, hogy a szűrőlapok szakmai tartalma az utóbbi időben kevésbé részletes: gyakran csak általános jelzés szerepel rajtuk arról, hogy a gyermek fogászati státusza rendben van-e, vagy szakorvosi ellátás

szükséges, konkrétabb fogstátusz nélkül. A legfontosabb hiányosságot a fogorvosi ügyelet korlátozott hozzáférése jelenti. Mosonmagyaróváron működik fogorvosi ügyelet, amely szombaton, vasárnap, munkaszüneti napokon és ünnepnapokon érhető el, az ügyeletet ellátó fogorvos saját rendelőjében, 8–12 órai idősávban. Az ellátás ugyanakkor nem a járás valamennyi településének lakosai számára biztosított azonos módon, hanem az önkormányzati szerződéskötésektől függően vehető igénybe. Ezért járási szinten nem általánosan hozzáférhető ügyeleti ellátásról, hanem korlátozott területi hozzáférésű fogászati ügyeletről beszélhetünk. A járási szakemberek fejlesztési javaslatként fogalmazták meg, hogy a fogászati szűrések szervezésébe dentálhigiénikusokat is be lehetne vonni, megítélésük szerint azonban ehhez a jelenlegi szabályozás módosítására volna szükség; a javaslat a szakértői interjúk során elhangzott fejlesztési igényt tükrözi.

A hátrányos helyzetű csoportok (gyermekek, nők, idősek, fogyatékkal élők, mélyszegénységben élők, romák) hozzáférésének jellemzői:

A 26 településből 15-ben nincs helyi fogorvosi rendelés, a körzeti ellátás azonban minden településre kiterjed, és a körzeti fogorvoshoz felnőttek és gyermekek egyaránt fordulhatnak. a szakemberek ugyanakkor jelezték, hogy a szűrőlapok szakmai tartalma az utóbbi időben kevésbé részletes. A fogorvosi ügyelet helyben működik, igénybevétele azonban az önkormányzati szerződéskötésektől függ, ezért a hozzáférés településenként eltérő – ez minden célcsoportot érint.

Pannonhalmi járás

Település	Helyi fogorvosi rendelés – a fogorvosi szolgálat telephelye a településen (I/N)	Személyesen felkereshető fogorvosi ügyeleti pont (I/N)
Bakonygyirót	N	N
Bakonypéterd	N	N
Bakonyszentlászló	I	N
Écs	I	N
Fenyőfő	N	N
Győrasszonyfa	N	N
Lázi	N	N
Nyalka	N	N
Pannonhalma	**I**	**N**
Pázmándfalu	I	N
Ravazd	N	N
Románd	N	N
Sikátor	N	N
Táp	N	N
Tápszentmiklós	N	N
Tarjánpuszta	N	N
Veszprémvarsány	I	N
Pannonhalmi járás összesen	**5**	**0**

Forrás: NEAK, 2026; adatbekérő

A járás 17 településéből ötben működik helyi fogorvosi rendelés: a NEAK adatai alapján Bakonyszentlászlón, Écsen, Pannonhalmán, Pázmándfalun és Veszprémvarsányban; a további 12 településen helyben fogorvosi alapellátás nem vehető igénybe, eléréséhez a lakosságnak másik településre szükséges utaznia. A pannonhalmai fogorvosi rendelést a Szent Márton Járóbeteg Központ (9090 Pannonhalma) működteti; az intézmény fogorvosi alapellátásról szóló tájékoztatója szerint a délutáni rendelési időben csak aktív dolgozók fogadása zajlik (forrás: szentmartonrendelo.hu, letöltés: 2026. július). Ez a rendelési rend a nem aktív korú – jellemzően idős – betegek helyi hozzáférését a délelőtti idősávra korlátozza.

A fogorvosi ügyelet a járásban helyben nem biztosított: a rendelési időn túli fogorvosi sürgősségi ellátás Győrben érhető el.

A hátrányos helyzetű csoportok (gyermekek, nők, idősek, fogyatékkal élők, mélyszegénységben élők, romák) hozzáférésének jellemzői:

A 17 településből 12-ben nincs helyi fogorvosi rendelés, és fogorvosi ügyelet a járásban nem működik, a legközelebbi Győrben érhető el. Idősek: őket külön korlát is érinti, mivel a pannonhalmi Szent Márton Járóbeteg Központ tájékoztatója szerint a délutáni fogorvosi rendelésen csak aktív dolgozók fogadása zajlik, így a nem aktív korúak helyi hozzáférése a délelőtti időszávra szűkül.

Soproni járás

Település	Helyi fogorvosi rendelés – a fogorvosi szolgálat telephelye a településen (I/N)	Személyesen felkereshető fogorvosi ügyeleti pont (I/N)
Ágfalva	N	N
Csáfordjánosfa	N	N
Csapod	N	N
Csér	N	N
Ebergőc	N	N
Egyházasfalu	N	N
Fertőboz	N	N
Fertőd	I	N
Fertőendréd	N	N
Fertőhomok	N	N
Fertőrákos	I	N
Fertőszentmiklós	I	N
Fertőszéplak	N	N
Gyalóka	N	N
Harka	N	N
Hegykő	N	N
Hidegség	N	N
Iván	I	N
Kópháza	I	N
Lövő	I	N
Nagycenk	I	N
Nagylózs	N	N
Nemeskér	N	N
Pereszteg	N	N
Petőháza	N	N
Pinnye	N	N
Pusztacsalád	N	N
Répcevis	N	N
Röjtökmuzsaj	N	N
Sarród	N	N
Sopron	I	I
Sopronhorpács	I	N
Sopronkövesd	N	N
Szakony	N	N
Újkér	N	N
Und	N	N
Völcsej	N	N
Zsira	N	N
Soproni járás összesen	**9**	**1**

Forrás: NEAK, 2026; adatbekérő

A Soproni járásban a 38 településből kilencben – Fertődön, Fertőrákoson, Fertőszentmiklóson, Ivánban, Kópházán, Lövőn, Nagycenken, Sopronban és Sopronhorpácson – működik helyi fogorvosi rendelés, a kapacitás jelentős része Sopronban összpontosul. A járás további 29 településének lakossága ezekbe a

körzetközpontokba, illetve Sopronba utazik az ellátásért; a leghosszabb utat a járás délnyugati, Répce-vidéki és a Fertő-táji kistelepüléseiről kell megtenni. A járás előnye ugyanakkor, hogy a megye három fogorvosi ügyeleti pontjának egyike helyben, Sopronban működik.

Fogorvosi ügyelet Sopronban, a Soproni Gyógyközpontban működik, hétvégén és munkaszüneti napokon 09:00–15:00 között.

A hátrányos helyzetű csoportok (gyermekek, nők, idősek, fogyatékkal élők, mélyszegénységben élők, romák) hozzáférésének jellemzői:

A járás előnye, hogy fogorvosi ügyeleti pont helyben, Sopronban működik, így a sürgősségi ellátás minden célcsoport számára elérhető. A határmenti térségben a fogászati célú beutazás a magánkapacitás egy részét a fizetőképes külföldi kereslet felé tereli, ami a helyi lakosok hozzáférését közvetve szűkítheti.

Téti járás

Település	Helyi fogorvosi rendelés – a fogorvosi szolgálat telephelye a településen (I/N)	Személyesen felkereshető fogorvosi ügyeleti pont (I/N)
Árpás	N	N
Csikvánd	N	N
Felpéc	N	N
Gyarmat	I	N
Gyömöre	N	N
Győrszemere	I	N
Kisbabot	N	N
Mérges	N	N
Mórichida	N	N
Rábacsécsény	N	N
Rábaszentmihály	I	N
Rábaszentmiklós	N	N
Szerecseny	N	N
Tét	I	N
Téti járás összesen	**4**	**0**

Forrás: NEAK, 2026; adatbekérő

A járás 14 településéből négyben – Gyarmaton, Győrszemerén, Rábaszentmihályon és Téten – működik helyi fogorvosi rendelés, a további tíz település lakossága ezekben a körzetközpontokban veszi igénybe az ellátást. A helyi rendelések a járás keleti és középső részén koncentrálódnak, így a nyugati, aprófalvas településekről – például Árpásról, Mórichidáról, Kisbabotról, Mérgesről és Rábaszentmiklósról – az ellátás elérése hosszabb utazással jár. Fogorvosi ügyelet a járásban nem működik, a legközelebbi Győrben érhető el.

A hátrányos helyzetű csoportok (gyermekek, nők, idősek, fogyatékkal élők, mélyszegénységben élők, romák) hozzáférésének jellemzői:

A 14 településből 10-ben nincs helyi fogorvosi rendelés, és a helyi rendelések a járás keleti és középső részén koncentrálódnak. Idősek: a nyugati, aprófalvas településeken élők – köztük az idősek – utaznak a legtöbbet.

A hátrányos helyzetű csoportok (gyermekek, nők, idősek, fogyatékkal élők, mélyszegénységben élők, romák) hozzáférésének jellemzői:

A megye valamennyi települése tartozik területi ellátási kötelezettséggel bíró fogorvosi körzethez, az ellátáshoz való formális hozzáférés tehát mindenhol biztosított. Helyi fogorvosi rendelés azonban csak

50 településen, a megye településeinek 27,3%-ában működik, így a tényleges hozzáférést elsősorban az határozza meg, hogy a lakos a körzetközpontba el tud-e jutni, és hogy a rendelési idő beosztása számára megfelelő-e.

A gyermekek ellátása kiemelten biztosított: az iskola- és gyermekfogászat több járásban – a Csornaiban, a Kapuváriban és a Mosonmagyaróváriban – a kórházhoz kötötten, térítésmentesen, iskolai szűrésekkel, tanítási időben, szervezetten működik. A Mosonmagyaróvári járásban a szakemberek ugyanakkor jelezték, hogy az iskolai szűrőlapok szakmai tartalma az utóbbi időben kevésbé részletes, gyakran konkrét fogstátusz nélküli általános jelzést tartalmaz.

Az időseket a Pannonhalmi járásban külön korlát is érinti: a pannonhalmai Szent Márton Járóbeteg Központ tájékoztatója szerint a délutáni fogorvosi rendelésen csak aktív dolgozók fogadása zajlik, így a nem aktív korú betegek helyi hozzáférése a délelőtti időszávra szűkül.

A helyi fogorvosi rendelés nélküli 133 településen a fogyatékossággal élők és a kevésbé mobil betegek számára a körzetközpontba, sürgős esetben pedig Győrbe, Mosonmagyaróvárra vagy Sopronba való eljutás jelenti a fő terhet. Ez a Kapuvári járásban a legsúlyosabb, ahol a szakemberek tájékoztatása szerint a fogorvosi ügyelet Győrben vagy Sopronban, mintegy 50 kilométerre vehető igénybe, és ahol az ügyelet elérhetősége a lakosság felé nincs megfelelően kommunikálva; a Csornai, a Pannonhalmi és a Téti járásban szintén nem működik helyi fogorvosi ügyelet. A Mosonmagyaróvári járásban a helyben működő ügyelet igénybevétele az önkormányzati szerződéskötésektől függ, ezért ott a hozzáférés településenként eltérő.

A települési esélyegyenlőségi programok tapasztalata szerint a fogászati ellátást sokan csak akut esetben, fogmegtartó kezelés nélkül veszik igénybe, ami hosszabb távon rosszabb szájegészségi állapothoz vezet.

1.1.4 Védőnői és iskola-egészségügyi ellátás

Mutató	Győr-Moson-Sopron megye
Védőnői látogatások száma fokozott gondozást igénylőknél (TEIR, 2024)	8 910
Védőnői látogatások száma összesen	n/a
Fokozott gondozást igénylő várandós anyák száma (KSH, 2025)	2 686
Fokozott gondozást igénylő 0-6 évesek havi átlagos száma (KSH, 2025)	2 414
Betöltött védőnői állások száma (KSH, 2025)	229
Betöltött körzeti védőnői állások száma (TEIR, 2024)	170
Iskola-egészségügyi védőnők száma (TEIR, 2024)	46

Forrás: TEIR, 2024; KSH, 2025

A betöltött területi védőnői állások száma 177, a betöltött körzeti védőnői állások száma 170, az iskola-egészségügyi védőnők száma 46. Egy-egy védőnő több állástípust is betölt, elláthat egyszerre több körzetet is.

A megyei és a járási adatok közötti eltérés az eltérő adatforrásból és referenciaévből fakad. A KSH 2025. évi adata – 229 betöltött védőnői álláshely – a védőnői álláshelyek teljes körét tartalmazza: ebből 177 területi védőnői álláshely, ezen belül 170 körzeti védőnői álláshely, további 46 pedig iskola-egészségügyi védőnői álláshely; a fennmaradó 6 álláshely egyéb, sem a területi, sem az iskola-egészségügyi ellátáshoz nem sorolt védőnői feladatkörhöz tartozik. A járási táblázatok települési sorainak összege ezzel szemben 220,5 álláshely, mert azok a TEIR 2024. évi „védőnői dolgozók

betöltött állásainak száma” mutatóját közlik. A 8,5 álláshelynyi különbség tehát a két adatgyűjtés eltérő körének és a két referenciaév (2024, illetve 2025) különbségének az eredménye, nem számítási eltérés.

A megyei mutatótáblázat a módszertani útmutatóban előírt védőnői mutatókat tartalmazza. Ezek közül a „Védőnői látogatások száma összesen” mutató „n/a” értékkel szerepel: a 2026 júliusában elvégzett lekérdezés sem a KSH Tájékoztatási adatbázisában, sem a TEIR mutatólistájában nem eredményezett megyei vagy járási bontású adatot, a mutató a hivatalos területi adatgyűjtésben nem áll rendelkezésre. Az „n/a” tehát nem nulla értéket és nem elmaradt adatgyűjtést jelöl. A védőnői látogatásokról a fokozott gondozást igénylőkre vonatkozó mutató érhető el (TEIR, 2024: 8 910 látogatás), amelynek legutolsó rendelkezésre álló referenciaéve 2024.

A táblázat a betöltött védőnői álláshelyek számát közli, darabban (KSH, 2025: 229 álláshely; TEIR, 2024: 170 körzeti és 46 iskola-egészségügyi álláshely). A védőnők tényleges létszáma főben – a módszertani útmutató „Védőnők összesen (fő)” mutatója – a KSH Tájékoztatási adatbázisából a lekérdezés időpontjában nem volt elérhető, ezért nem közölhető. A teljes munkaidős egyenértékben (FTE) számított kapacitást a módszertani útmutató nem írja elő, és a TEIR, illetve a KSH sem tartja nyilván önálló mutatóként. A járási táblázatokban szereplő tizedes értékek – például a Győri járás 100,5 álláshelye – rész-, illetve megosztott álláshelyeket jeleznek. Egy-egy védőnő több állástípust is betölthet és egyszerre több körzetet is elláthat, ezért az álláshelyek száma és az ellátásban dolgozó személyek száma nem azonos.

A 46 iskola-egészségügyi védőnői álláshely járási megoszlását, a státuszok teljes vagy részmunkaidős jellegét, valamint az ellátott intézmények és gyermekek számát a módszertani útmutató nem írja elő – a mutatót megyei szinten kéri –, és ilyen bontást sem a TEIR, sem a KSH nyilvántartása nem közöl; ezek az adatok az állami fenntartó nyilvántartásából kérhetők be.

Csornai járás

Település	A védőnői dolgozók betöltött állásainak száma (db)	Iskolaorvos (I/N)	Iskola-fogorvos (I/N)
Acsalag	0	N	N
Bágyogszovát	1	I	N
Barbacs	0	I	N
Bodonhely	0	nem alkalmazható	nem alkalmazható
Bogyoszló	0,5	I	N
Bősárkány	2	I	I
Cakóháza	0	nem alkalmazható	nem alkalmazható
Csorna	7	I	I
Dör	0	I	N
Egyed	1	I	N
Farád	0	I	N
Jobaháza	0	N	N
Kóny	1	I	N
Maglóca	0	nem alkalmazható	nem alkalmazható
Magyarkeresztúr	0	N	N
Markotabödöge	1	I	N
Páli	0	I	N
Pásztori	0	nem alkalmazható	nem alkalmazható
Potyond	0	nem alkalmazható	nem alkalmazható
Rábacsanak	0	I	N
Rábapordány	0	I	N
Rábasebes	0	nem alkalmazható	nem alkalmazható
Rábaszentandrás	0	I	N
Rábatamási	0	I	I
Rábcakapi	0	nem alkalmazható	nem alkalmazható
Sobor	0	nem alkalmazható	nem alkalmazható

Sopronnémeti	0	nem alkalmazható	nem alkalmazható
Szany	1	I	I
Szil	1	I	N
Szilsárkány	0,5	I	N
Tárnokréti	0	nem alkalmazható	nem alkalmazható
Vág	0	I	N
Zsebeháza	0	nem alkalmazható	nem alkalmazható
Csornai járás összesen	**16**	**19**	**4**

Forrás: TEIR, 2024, adatbekérő

A Csornai járásban a védőnői ellátás valamennyi településen biztosított: a TEIR 2024. évi nyilvántartása szerint a járásban 16 védőnői álláshely működik, tíz településen. Az álláshelyek közel fele a járásszékhelyen összpontosul (Csorna 7), emellett Bősárkányban 2, Bágyogszováton, Egyeden, Kónyban, Markotabödögén, Szanyban és Szilen 1-1, Bogyoszlón és Szilsárkányon pedig fél-fél álláshely működik. A járás további 23 településén helyi védőnői álláshely nincs, az ott élő családokat a körzetközponti védőnő látja el, kihelyezett tanácsadás keretében. Iskolaorvosi ellátás 19 településen érhető el, iskola-fogorvosi ellátás négyben: Bősárkányban, Csornán, Rábatamásiban és Szanyban. A járás 11 településén nem működik nevelési-oktatási intézmény, ezért ott az iskola-egészségügyi mutatók nem értelmezhetők; Acsalagon, Jobaházán és Magyarkeresztúron viszont működik óvoda, iskolaorvosi ellátást azonban a nyilvántartás nem jelez.

A hátrányos helyzetű csoportok (gyermekek, nők, idősek, fogyatékkal élők, mélyszegénységben élők, romák) hozzáférésének jellemzői:

Gyermekek: iskola-egészségügyi szempontból 11 településen nem működik nevelési-oktatási intézmény;

Győri járás

Település	A védőnői dolgozók betöltött állásainak száma (db)	Iskolaorvos (I/N)	Iskola-fogorvos (I/N)
Abda	1	I	N
Bezi	0	I	N
Bőny	1	I	I
Börcs	1	I	I
Dunaszeg	1	I	N
Dunaszentpál	0	I	N
Enese	1	I	I
Fehértó	0	N	N
Gönyű	0	I	I
Győr	69,5	I	I
Győrladamér	1	I	N
Győrság	1	I	N
Győrsövényház	1	I	N
Győrújbarát	3	I	N
Győrújfalu	1	I	N
Győrzámoly	2	I	N
Ikrény	1	I	I
Kajárpéc	1	I	I
Kisbajcs	1	I	N
Koroncó	1	I	N
Kunsziget	1	I	N
Mezőörs	1	I	N
Mosonszentmiklós	1	I	I
Nagybajcs	0	I	N
Nagyszentjános	1	I	N
Nyúl	2	I	I
Öttevény	1	N	I

Pér	1	I	N
Rábapatona	1	I	N
Rétalap	0	I	N
Sokorópátka	0	I	N
Tényő	1	I	N
Töltéstava	1	I	N
Vámosszabadi	2	I	N
Vének	0	nem alkalmazható	nem alkalmazható
Győri járás összesen	**100,5**	**32**	**10**

Forrás: TEIR, 2024, adatbekérő

A Győri járásban működik a megye legkiterjedtebb védőnői hálózata: a TEIR 2024. évi nyilvántartása szerint 100,5 védőnői álláshely, 27 településen. Az álláshelyek több mint kétharmada a megyeszékhelyen összpontosul (Győr 69,5), emellett Győrújbaráton 3, Győrzámolyban, Nyúlon és Vámosszabadin 2-2, a további 22 településen pedig 1-1 álláshely működik. Nyolc településen – Beziben, Dunaszentpálon, Fehértón, Gönyűn, Nagybajcson, Rétalapon, Sokorópátkán és Véneken – nincs helyi védőnői álláshely. Iskolaorvosi ellátás 32, iskola-fogorvosi ellátás 10 településen biztosított; az utóbbi Bőnyben, Börcsön, Enesén, Gönyűn, Győrött, Ikrényben, Kajárpécen, Mosonszentmiklóson, Nyúlon és Öttevényben működik. A járásban egyedül Véneken nem található nevelési-oktatási intézmény; Fehértón és Öttevényben van óvoda, iskolaorvosi ellátást azonban a nyilvántartás nem jelez.

A hátrányos helyzetű csoportok (gyermekek, nők, idősek, fogyatékkal élők, mélyszegénységben élők, romák) hozzáférésének jellemzői:

Gyermekek és kisgyermeket nevelő nők: nyolc településen nincs helyi védőnői álláshely, ott a körzetközponti védőnő látja el a családokat. Gyermekek: az iskola-egészségügyi ellátás gyakorlatilag teljes – Fehértón és Öttevényben van nevelési-oktatási intézmény iskolaorvosi ellátás nélkül, Véneken pedig intézmény sem működik.

Kapuvári járás

Település	A védőnői dolgozók betöltött állásainak száma (db)	Iskolaorvos (I/N)	Iskola-fogorvos (I/N)
Agyagosszergény	1	I	N
Babót	0	N	N
Beled	2	I	I
Cirák	0	I	N
Dénesfa	0	I	N
Edve	0	nem alkalmazható	nem alkalmazható
Gyóró	0	nem alkalmazható	nem alkalmazható
Himod	0	I	N
Hövej	0	nem alkalmazható	nem alkalmazható
Kapuvár	6	I	I
Kisfalud	0	I	N
Mihályi	1	I	I
Ösli	1	N	N
Rábakecöl	0	I	N
Répceszemere	0	nem alkalmazható	nem alkalmazható
Szárföld	1	N	N
Vadosfa	0	nem alkalmazható	nem alkalmazható
Vásárosfalu	0	nem alkalmazható	nem alkalmazható
Veszkény	0	N	N
Vitnyéd	0	N	N
Kapuvári járás összesen	**12**	**9**	**3**

Forrás: TEIR, 2024, adatbekérő

A Kapuvári járásban a TEIR 2024. évi nyilvántartása szerint 12 védőnői álláshely működik, hat településen: Kapuváron 6, Beleden 2, Agyagosszergényben, Mihályiban, Ösliban és Szárföldön 1-1. A

járás további 14 településén helyi védőnői álláshely nincs. Iskolaorvosi ellátás 9, iskola-fogorvosi ellátás 3 településen – Beleden, Kapuváron és Mihályiban – érhető el. Hat településen nem működik nevelési-oktatási intézmény, ezért ott az iskola-egészségügyi mutatók nem értelmezhetők; Babóton, Ösliban, Szárföldön, Veszkényben és Vitnyéden viszont működik óvoda vagy iskola, iskolaorvosi ellátást azonban a nyilvántartás nem jelez – a megye tizenegy ilyen települése közül öt ebben a járásban található.

A járásban biztosított a védőnői ellátás, a szolgálat fenntartása azonban szervezetileg megoszlik: egyetlen védőnői körzet tartozik a kórházhoz, a többi körzet a védőnői hálózat állami átszervezése óta egy másik, győri székhelyű fenntartóhoz került (a pontos fenntartó szervezetet a nyilatkozók nem nevezték meg). A védőnők a kismamákat és a gyermekes családokat gondozzák, követik a csecsemőket, és kijárnak az iskolákba. A védőnői hálózat átszervezése óta az információáramlás nehézkesebb, a részletes rálátás korlátozott.

A hátrányos helyzetű csoportok (gyermekek, nők, idősek, fogyatékkal élők, mélyszegénységben élők, romák) hozzáférésének jellemzői:

A járás 14 településén nincs helyi védőnői álláshely, ami a kisgyermeket nevelő nőket és a gyermekeket a körzetközponti, illetve kihelyezett tanácsadásra utalja. Gyermekek: az iskola-egészségügyi ellátás a megyében itt a leggyengébb – öt olyan település van, Babót, Ösli, Szárföld, Veszkény és Vitnyéd, ahol működik óvoda vagy iskola, iskolaorvosi ellátás azonban nincs; a megye tizenegy ilyen településéből öt ebben a járásban található, ami közvetlenül a gyermekeket érinti.

Mosonmagyaróvári járás

Település	A védőnői dolgozók betöltött állásainak száma (db)	Iskolaorvos (I/N)	Iskola-fogorvos (I/N)
Ásványráró	1	I	N
Bezenye	1	I	N
Darnózseli	1	I	N
Dunakiliti	1	I	I
Dunaremete	0	nem alkalmazható	nem alkalmazható
Dunasziget	1	I	N
Feketeerdő	0	nem alkalmazható	nem alkalmazható
Halászi	1	I	N
Hédervár	1	I	N
Hegyeshalom	2	I	N
Jánossomorja	3	I	I
Károlyháza	0	nem alkalmazható	nem alkalmazható
Kimle	1	I	N
Kisbodak	0	nem alkalmazható	nem alkalmazható
Lébény	1	I	N
Levél	0	I	N
Lipót	0	I	N
Máriakálnok	0	I	N
Mecsér	0	I	N
Mosonmagyaróvár	18	I	N
Mosonszolnok	1	I	N
Mosonudvar	0	nem alkalmazható	nem alkalmazható
Püski	1	I	N
Rajka	1	I	I
Újrónafő	0	I	N
Várbalog	0	nem alkalmazható	nem alkalmazható
Mosonmagyaróvári járás összesen	**35**	**20**	**3**

Forrás: TEIR, 2024, adatbekérő

A Mosonmagyaróvári járásban a TEIR 2024. évi nyilvántartása szerint 35 védőnői álláshely működik, 15 településen; ezek több mint fele a járásszékhelyen (Mosonmagyaróvár 18), emellett Jánossomorján 3, Hegyeshalomban 2, további 12 településen pedig 1-1 álláshely. A járás 11 településén helyi védőnői álláshely nincs. Iskolaorvosi ellátás 20, iskola-fogorvosi ellátás 3 településen – Dunakilitin, Jánossomorján és Rajkán – biztosított. A járásban minden olyan településen, ahol nevelési-oktatási intézmény működik, az iskolaorvosi ellátás is megoldott; hat településen intézmény hiányában az iskola-egészségügyi mutatók nem értelmezhetők.

A védőnői és iskola-egészségügyi ellátás a járás egyik erőssége: a főállású iskolavédőnő minden réteget elér, és a szűrésen túl gondozásba is tud venni (elhízás, magas vérnyomás, tartás- és mozgásszervi problémák, életmód-tanácsadás). Megjelenő probléma azonban, hogy ahol nincs főállású iskolavédőnő, kevesebb idő jut a tanulókra. Az iskolaorvosok kevés időt töltenek az intézményben, tevékenységük a szűrésre és a továbbutalásra korlátozódik. A szakemberek szerint a főiskolát végzett védőnők nagyobb kompetenciája tehermentesíthetné az orvosokat.

A hátrányos helyzetű csoportok (gyermekek, nők, idősek, fogyatékkal élők, mélyszegénységben élők, romák) hozzáférésének jellemzői:

A járás 11 településén nincs helyi védőnői álláshely, ami a kisgyermeket nevelő nőket és a gyermekeket érinti. A szakemberek szerint a főállású iskolavédőnő minden réteget elér, és a szűrésen túl gondozásba is tud venni;

Pannonhalmi járás

Település	A védőnői dolgozók betöltött állásainak száma (db)	Iskolaorvos (I/N)	Iskola-fogorvos (I/N)
Bakonygyirót	0	nem alkalmazható	nem alkalmazható
Bakonypéterd	0	nem alkalmazható	nem alkalmazható
Bakonyszentlászló	1	I	I
Écs	1	I	I
Fenyőfő	0	nem alkalmazható	nem alkalmazható
Győrasszonyfa	0	I	N
Lázi	0	I	N
Nyalka	0	I	N
Pannonhalma	2	I	**I**
Pázmándfalu	0	I	N
Ravazd	0	I	N
Románd	0	nem alkalmazható	nem alkalmazható
Sikátor	0	nem alkalmazható	nem alkalmazható
Táp	1	I	N
Tápszentmiklós	0	I	N
Tarjánpuszta	0	I	N
Veszprémvarsány	1	I	N
Pannonhalmi járás összesen	**6**	**12**	**3**

Forrás: TEIR, 2024, adatbekérő

A védőnői ellátás a járás legstabilabb, legszélesebb körben elérhető egészségügyi alapszolgáltatása**.** A KSH 2024-es adatai szerint a járásban **6 betöltött védőnői körzet** működik, a védőnők székhelye Bakonyszentlászló, Écs, Pannonhalma (2 körzet), Táp és Veszprémvarsány. Egy-egy védőnő több települést is ellát, a kisebb falvakban pedig kihelyezett tanácsadást tart.

A települési HEP-ek a székhelytelepüléseken túl több településen is megnevezik a **helyben tartott védőnői tanácsadást**: Bakonypéterden (hétfőnként terhes-, havonta egyszer csecsemő-tanácsadás), Győrasszonyfán (helyi háziorvosi-védőnői rendelő), Láziban (helyi rendelő) és Ravazdon (minden

csütörtökön). A többi településen a védőnői ellátás szintén biztosított, a védőnő a körzetközpontban, illetve kihelyezett tanácsadás keretében látja el a lakosságot; a tanácsadás pontos helyszíni rendjét a HEP-ek nem közlik.

Az **iskola-egészségügyi ellátás** (iskolaorvos, iskola-egészségügyi védőnő) az iskolával rendelkező településeken biztosított. A NEAK vonatkozó adatbázisa szerint iskolaorvosi ellátást Tápszentmiklós, Bakonyszentlászló, Écs, Ravazd, Győrasszonyfa, Veszprémvarsány, Tarjánpuszta, Táp, Pázmándfalu, Nyalka, Lázi és Pannonhalma biztosít; a feladatot jellemzően a háziorvos és a védőnő együttesen látja el, fogorvos közreműködésével.

Az **iskola-fogorvosi** ellátás azokon a településeken biztosított, ahol fogorvosi rendelés és iskola is van: az adatbekérő szerint Bakonyszentlászlón, Écsen és Pannonhalmán; a HEP-ek az óvodás és iskolás korosztály rendszeres fogászati szűrését említik (az óvoda/iskola és a fogorvos együttműködésében).

A hátrányos helyzetű csoportok (gyermekek, nők, idősek, fogyatékkal élők, mélyszegénységben élők, romák) hozzáférésének jellemzői:

A járás 12 településén nincs helyi védőnői álláshely. helyben tartott tanácsadást a települési HEP-ek Bakonypéterden, Győrasszonyfán, Láziban és Ravazdon neveznek meg. Gyermekek: az iskola-egészségügyi ellátás minden olyan településen biztosított, ahol nevelési-oktatási intézmény működik.

Soproni járás

Település	A védőnői dolgozók betöltött állásainak száma (db)	Iskolaorvos (I/N)	Iskola-fogorvos (I/N)
Ágfalva	1	I	N
Csáfordjánosfa	0	nem alkalmazható	nem alkalmazható
Csapod	1	I	N
Csér	0	nem alkalmazható	nem alkalmazható
Ebergőc	0	nem alkalmazható	nem alkalmazható
Egyházasfalu	0	I	N
Fertőboz	0	nem alkalmazható	nem alkalmazható
Fertőd	1	I	N
Fertőendréd	0	I	N
Fertőhomok	0	I	N
Fertőrákos	0	I	N
Fertőszentmiklós	2	I	N
Fertőszéplak	0	I	N
Gyalóka	0	nem alkalmazható	nem alkalmazható
Harka	1	I	N
Hegykő	1	I	I
Hidegség	0	nem alkalmazható	nem alkalmazható
Iván	1	I	N
Kópháza	1	I	N
Lövő	1	I	I
Nagycenk	1	I	N
Nagylózs	1	I	N
Nemeskér	0	nem alkalmazható	nem alkalmazható
Pereszteg	1	I	N
Petőháza	0	I	N
Pinnye	0	nem alkalmazható	nem alkalmazható
Pusztacsalád	0	nem alkalmazható	nem alkalmazható
Répcevis	0	I	N
Röjtökmuzsaj	0	I	N
Sarród	0	I	N
Sopron	29	I	I
Sopronhorpács	1	I	N
Sopronkövesd	0	I	N

Szakony	0	nem alkalmazható	nem alkalmazható
Újkér	1	I	N
Und	0	nem alkalmazható	nem alkalmazható
Völcsej	0	nem alkalmazható	nem alkalmazható
Zsira	1	I	N
Soproni járás összesen	**45**	**26**	**3**

Forrás: TEIR, 2024, adatbekérő

A Soproni járásban a TEIR 2024. évi nyilvántartása szerint 45 védőnői álláshely működik, 16 településen. Az álláshelyek túlnyomó része a járásszékhelyen összpontosul (Sopron 29), emellett Fertőszentmiklóson 2, további 14 településen 1-1 álláshely működik; 22 településen helyi védőnői álláshely nincs. Iskolaorvosi ellátás 26, iskola-fogorvosi ellátás 3 településen – Hegykőn, Lövőn és Sopronban – érhető el. A járás 12 aprófalvában nem működik nevelési-oktatási intézmény, ezért ott az iskola-egészségügyi mutatók nem értelmezhetők; azokon a településeken viszont, ahol óvoda vagy iskola működik, az iskolaorvosi ellátás mindenhol biztosított.

A hátrányos helyzetű csoportok (gyermekek, nők, idősek, fogyatékkal élők, mélyszegénységben élők, romák) hozzáférésének jellemzői:

A járás 22 településén nincs helyi védőnői álláshely – ez a megyében a legmagasabb szám. Gyermekek és kisgyermeket nevelő nők: őket ez a körzetközponti, illetve kihelyezett tanácsadásra utalja. Gyermekek: az iskola-egészségügyi ellátás minden olyan településen biztosított, ahol nevelési-oktatási intézmény működik; 12 aprófaluban intézmény nincs, ezért ott a mutatók nem értelmezhetők.

Téti járás

Település	A védőnői dolgozók betöltött állásainak száma (db)	Iskolaorvos (I/N)	Iskola-fogorvos (I/N)
Árpás	0	nem alkalmazható	nem alkalmazható
Csikvánd	0	I	N
Felpéc	0	I	N
Gyarmat	1	I	N
Gyömöre	0	N	N
Győrszemere	1	I	I
Kisbabot	0	nem alkalmazható	nem alkalmazható
Mérges	0	nem alkalmazható	nem alkalmazható
Mórichida	1	I	N
Rábacsécsény	0	I	N
Rábaszentmihály	0	I	N
Rábaszentmiklós	0	nem alkalmazható	nem alkalmazható
Szerecseny	1	I	N
Tét	2	I	I
Téti járás összesen	**6**	**9**	**2**

Forrás: TEIR, 2024, adatbekérő

A Téti járásban a TEIR 2024. évi nyilvántartása szerint 6 védőnői álláshely működik, öt településen: Téten 2, Gyarmaton, Győrszemerén, Mórichidán és Szerecsenyben 1-1. A járás további kilenc településén helyi védőnői álláshely nincs. Iskolaorvosi ellátás 9, iskola-fogorvosi ellátás 2 településen – Győrszemerén és Téten – működik. Négy településen – Árpáson, Kisbaboton, Mérgesen és Rábaszentmiklóson – nem működik nevelési-oktatási intézmény, ezért ott az iskola-egészségügyi mutatók nem értelmezhetők; Gyömörén van óvoda, iskolaorvosi ellátást azonban a nyilvántartás nem jelez.

A hátrányos helyzetű csoportok (gyermekek, nők, idősek, fogyatékkal élők, mélyszegénységben élők, romák) hozzáférésének jellemzői:

A járás kilenc településén nincs helyi védőnői álláshely, ami a kisgyermeket nevelő nőket és a gyermekeket a körzetközponti, illetve kihelyezett tanácsadásra utalja. Gyermekek: Gyömörén működik óvoda, iskolaorvosi ellátást azonban a nyilvántartás nem jelez – ez a járás gyermekeit érintő egyetlen azonosított iskola-egészségügyi hiány.

A hátrányos helyzetű csoportok (gyermekek, nők, idősek, fogyatékkal élők, mélyszegénységben élők, romák) hozzáférésének jellemzői:

A védőnői és iskola-egészségügyi ellátás a megye legszélesebb körben elérhető alapszolgáltatása, amely minden társadalmi réteg gyermekeit eléri: a védőnők a kismamákat és a gyermekes családokat gondozzák, követik a csecsemőket, és kijárnak az iskolákba, az iskolai védőnői jelenlét pedig társadalmi helyzettől függetlenül minden gyermek számára biztosított. Éppen ezért e szolgáltatás a hátrányos helyzetű családok gyermekeinek elérésében is kulcsszerepű, a nők (kismamák) gondozása pedig a megye egészében megoldott. Korlátként jelentkezik, hogy ahol nincs főállású iskolavédőnő, ott kevesebb idő jut a tanulókra, a védőnői hálózat állami átszervezése óta pedig az információáramlás nehézkesebbé vált.

Az iskola-egészségügyi ellátás területi lefedettsége lényegében teljes: a megye 183 településéből 138-ban működik nevelési-oktatási intézmény (óvoda, általános iskola vagy középfokú intézmény), és ezek közül 127-ben az iskolaorvosi ellátás is biztosított. Az a tizenegy település, ahol óvoda vagy iskola működik, iskolaorvosi ellátást azonban a nyilvántartás nem jelez – Acsalag, Jobaháza, Magyarkeresztúr, Fehértó, Öttevény, Babót, Ösli, Szárföld, Veszkény, Vitnyéd és Gyömöre –, kivétel nélkül kistelepülés; közülük öt a Kapuvári járásban található, ami e járás iskola-egészségügyi ellátásának a leggyengébb pontja. Az iskola-fogorvosi ellátás ennél lényegesen szűkebb: a nevelési-oktatási intézménnyel rendelkező 138 településből 28-ban érhető el helyben, a többi intézmény tanulói a körzetközpontba utaznak a fogászati szűrésre.

Az a 45 település, ahol nevelési-oktatási intézmény nem működik, az iskola-egészségügyi mutatók szempontjából nem értelmezhető, ezért a járási táblázatokban az iskolaorvosi és az iskola-fogorvosi oszlopban „nem alkalmazható” érték szerepel. Ez megkülönbözteti azt az esetet, amikor a településen van intézmény, de nincs iskola-egészségügyi ellátás („N”), attól, amikor a mutató eleve nem alkalmazható.

1.1.5 Otthoni szakápolás és otthoni hospice ellátás

„Az otthoni szakápolási tevékenység orvosi elrendelésre, szakképzett ápoló által a biztosított otthonában, vagy tartózkodási helyén nyújtott szolgáltatás, mely kórházi ellátást válthat ki. Otthoni szakápolás keretében a beteg számára szakápolás, gyógytorna, fizioterápia, illetve logopédiai szolgáltatás nyújtható. Az otthonápolási tevékenység speciális formája a hospice (palliatív) ellátás, amely a gyógyíthatatlan – elsősorban terminális állapotban lévő daganatos megbetegedésben szenvedő, végső stádiumba került – betegek fájdalmainak és egyéb kínzó tüneteinek megszüntetése vagy csökkentése által a betegek életminőségének javítását tűzi ki célul” (Hajdú-Bihar SZÚT, 2024, p. 108.). A Nemzeti Egészségbiztosítási Alapkezelő 2026. júniusi címlistája szerint a megye otthoni szakápolását négy szolgáltató végzi: a Harris Magyarország Kft. (Budapest), a Mendicant Ápolási Bt. (Győr), a DP. Terápiusz Kft. (Győr) és a Szociális és Házi Betegápoló Alapítvány (Sopron). Az otthoni hospice ellátást szintén négy szolgáltató biztosítja: a Harris Magyarország Kft. (Budapest), a Mendicant Ápolási Bt. (Győr), a DP. Terápiusz Kft. (Győr) és a PRO VITAE Közhasznú Egyesület (Győr). Valamennyi szolgáltató heti hét napon működik.

A NEAK címlistája településsoros nyilvántartás: mindkét szolgáltatás területi ellátási kötelezettsége a megye mind a 183 települését lefedi, és valamennyi településhez nevesített szolgáltató tartozik. A járási táblázatok ezért egységesen „I” értéket tartalmaznak. A minősítés feltétele, hogy a NEAK 2026. júniusi címlistája a települést valamely finanszírozott szolgáltató ellátási területeként tartsa nyilván. Az ellátás jellegéből adódóan a szolgáltatás nem helyi telephelyhez kötődik: az otthoni szakápolás és az otthoni hospice ellátás minden esetben orvosi elrendelésre, a beteg otthonában, a szolgáltató kiszállásával valósul meg.

A 2026. évi települési adatbekérőben ugyanakkor a településeknek csak a töredéke jelezte a szolgáltatás elérhetőségét. Ez az eltérés nem az ellátás hiányát mutatja, hanem a szolgáltatás korlátozott helyi ismertségét: a szolgáltatók székhelye Budapesten, Győrben, illetve Sopronban van, a településeken telephelyük nincs, így az önkormányzatok jelentős része nincs tudatában a saját településére kiterjedő ellátási kötelezettségnek. A táblázatok ezért egységesen a NEAK nyilvántartását veszik alapul; a települési adatközlések eltérése önmagában is fejlesztési szükségletre – a szolgáltatás ismertségének növelésére – mutat rá.

A fejezet tárgya az otthoni hospice ellátás, azaz a beteg otthonában, palliatív ellátási csoport által nyújtott szolgáltatás. Ettől el kell különíteni az intézményi (bentlakásos) hospice ellátást, amely a megyében egyetlen helyen, a mosonmagyaróvári felnőtt hospice házban érhető el. A járási táblázatok kizárólag az otthoni hospice ellátás települési elérhetőségét mutatják, a hospice ház ellátása nem szerepel bennük.

Csornai járás

Település	Otthoni szakápolás (I/N)	Otthoni hospice ellátás (I/N)
Acsalag	I	I
Bágyogszovát	I	I
Barbacs	I	I
Bodonhely	I	I
Bogyoszló	I	I
Bősárkány	I	I
Cakóháza	I	I
Csorna	I	I
Dör	I	I
Egyed	I	I
Farád	I	I
Jobaháza	I	I
Kóny	I	I
Maglóca	I	I
Magyarkeresztúr	I	I
Markotabödöge	I	I
Páli	I	I
Pásztori	I	I
Potyond	I	I
Rábacsanak	I	I
Rábapordány	I	I
Rábasebes	I	I
Rábaszentandrás	I	I
Rábatamási	I	I
Rábcakapi	I	I
Sobor	I	I
Sopronnémeti	I	I
Szany	I	I
Szil	I	I
Szilsárkány	I	I
Tárnokréti	I	I
Vág	I	I
Zsebeháza	I	I

Csornai járás összesen	33	33

Forrás: adatbekérő, NEAK 2026

A Csornai járás mind a 33 településén elérhető az otthoni szakápolás és az otthoni hospice ellátás. Az ellátás túlnyomó részét mindkét szolgáltatás esetében a budapesti székhelyű Harris Magyarország Kft. végzi (31-31 település), Rábasebes és Vág ellátója pedig a győri DP. Terápiusz Kft. A járásban egyik szolgáltatónak sincs telephelye, az ellátás kiszállással valósul meg. A járás legfontosabb problémája a helyben, saját szervezésben elérhető otthoni szakápolási és palliatív kapacitás hiánya, valamint a szolgáltatás korlátozott helyi ismertsége: a települési adatbekérőben mindössze öt település jelezte a szakápolás elérhetőségét, az otthoni hospice ellátását pedig egyetlen sem.

A hátrányos helyzetű csoportok (gyermekek, nők, idősek, fogyatékkal élők, mélyszegénységben élők, romák) hozzáférésének jellemzői:

Az otthoni szakápolás és az otthoni hospice ellátás a járás minden településén igénybe vehető. Idősek és fogyatékkal élők: a szolgáltatás elsősorban a súlyos beteg időseket és fogyatékossággal élőket érinti, a tényleges hozzáférés fő korlátja pedig a szolgáltatás alacsony helyi ismertsége – a települési adatbekérőben mindössze öt település jelezte a szakápolás elérhetőségét, az otthoni hospice ellátását pedig egyetlen sem. Bentlakásos hospice ellátás a járásban nincs, a legközelebbi Mosonmagyaróváron érhető el.

Győri járás

Település	Otthoni szakápolás (I/N)	Otthoni hospice ellátás (I/N)
Abda	I	I
Bezi	I	I
Bőny	I	I
Börcs	I	I
Dunaszeg	I	I
Dunaszentpál	I	I
Enese	I	I
Fehértó	I	I
Gönyű	I	I
Győr	I	I
Győrladamér	I	I
Győrság	I	I
Győrsövényház	I	I
Győrújbarát	I	I
Győrújfalu	I	I
Győrzámoly	I	I
Ikrény	I	I
Kajárpéc	I	I
Kisbajcs	I	I
Koroncó	I	I
Kunsziget	I	I
Mezőörs	I	I
Mosonszentmiklós	I	I
Nagybajcs	I	I
Nagyszentjános	I	I
Nyúl	I	I
Öttevény	I	I
Pér	I	I
Rábapatona	I	I
Rétalap	I	I
Sokorópátka	I	I
Tényő	I	I
Töltéstava	I	I
Vámosszabadi	I	I
Vének	I	I

Győri járás összesen	**35**	**35**

Forrás: adatbekérő, NEAK 2026

A Győri járás mind a 35 településén elérhető az otthoni szakápolás és az otthoni hospice ellátás, és itt a legváltozatosabb a szolgáltatói kör. Az otthoni szakápolást a győri Mendicant Ápolási Bt. 19, a Harris Magyarország Kft. 11, a győri DP. Terápiusz Kft. pedig 7 településen végzi; az otthoni hospice ellátásban a Mendicant Ápolási Bt. 13, a Harris Magyarország Kft. 11, a DP. Terápiusz Kft. 10, a győri PRO VITAE Közhasznú Egyesület pedig 3 települést lát el. Győr városát mindkét szolgáltatásnál három-három szolgáltató is ellátja. A járás ellátásszervezési szempontból a legkedvezőbb helyzetben van, mivel a megye otthoni ellátóinak többsége győri székhelyű. A települési adatbekérőben ugyanakkor csak hat, illetve két település jelezte a szolgáltatás elérhetőségét, ami itt is a szolgáltatás korlátozott helyi ismertségére utal.

A hátrányos helyzetű csoportok (gyermekek, nők, idősek, fogyatékkal élők, mélyszegénységben élők, romák) hozzáférésének jellemzői:

Mindkét szolgáltatás a járás valamennyi településén igénybe vehető, és itt a legerősebb a szolgáltatói jelenlét, mivel a megye otthoni ellátóinak többsége győri székhelyű. Idősek és fogyatékkal élők: a tényleges hozzáférés korlátja itt is a szolgáltatás alacsony helyi ismertsége – a települési adatbekérőben csak hat, illetve két település jelezte az elérhetőséget. Bentlakásos hospice ellátás a járásban nem működik.

Kapuvári járás

Település	Otthoni szakápolás (I/N)	Otthoni hospice ellátás (I/N)
Agyagosszergény	I	I
Babót	I	I
Beled	I	I
Cirák	I	I
Dénesfa	I	I
Edve	I	I
Gyóró	I	I
Himod	I	I
Hövej	I	I
Kapuvár	I	I
Kisfalud	I	I
Mihályi	I	I
Ösli	I	I
Rábakecöl	I	I
Répceszemere	I	I
Szárföld	I	I
Vadosfa	I	I
Vásárosfalu	I	I
Veszkény	I	I
Vitnyéd	I	I
Kapuvári járás összesen	**20**	**20**

Forrás: adatbekérő, NEAK 2026

A Kapuvári járás mind a 20 településén elérhető az otthoni szakápolás és az otthoni hospice ellátás; mindkét szolgáltatás ellátója a járás egészében a budapesti székhelyű Harris Magyarország Kft. A járásszékhelyen az otthoni szakápolást a szakemberek tájékoztatása szerint a HARIS Nővérszolgálat végzi, infúziós kezelések, sebkötözés és daganatos betegek ellátása formájában – a szakértői interjúban említett szolgáltató tehát azonos a NEAK nyilvántartásában szereplő ellátóval. Önálló, bentlakásos hospice ház a járásban nem működik; a legközelebbi ilyen ellátás Mosonmagyaróváron érhető el. A hospice jellegű támogatás helyben, otthoni ellátás keretében, heti néhány látogatással valósul meg. A szakemberek tájékoztatása szerint a jelenlegi kapacitások az igényeket összességében nagyjából ki

tudják elégíteni. A legnagyobb humánerőforrás-hiány a gyógytornászok esetében jelentkezik, amelyben szerepet játszik, hogy a kedvezőbb jövedelmi lehetőségek miatt sokan a magánellátásban helyezkednek el.

A hátrányos helyzetű csoportok (gyermekek, nők, idősek, fogyatékkal élők, mélyszegénységben élők, romák) hozzáférésének jellemzői:

Mindkét szolgáltatás a járás valamennyi településén igénybe vehető, egyetlen, budapesti székhelyű szolgáltató ellátási területeként. A szakemberek szerint a hospice jellegű támogatás helyben, heti néhány látogatással valósul meg, bentlakásos hospice ház azonban a járásban nincs, a legközelebbi Mosonmagyaróváron. Idősek: az ágazat humánerőforrás-gondja – mindenekelőtt a gyógytornászhiány – a rehabilitációra szoruló időseket érinti a leginkább.

Mosonmagyaróvári járás

Település	Otthoni szakápolás (I/N)	Otthoni hospice ellátás (I/N)
Ásványráró	I	I
Bezenye	I	I
Darnózseli	I	I
Dunakiliti	I	I
Dunaremete	I	I
Dunasziget	I	I
Feketeerdő	I	I
Halászi	I	I
Hédervár	I	I
Hegyeshalom	I	I
Jánossomorja	I	I
Károlyháza	I	I
Kimle	I	I
Kisbodak	I	I
Lébény	I	I
Levél	I	I
Lipót	I	I
Máriakálnok	I	I
Mecsér	I	I
Mosonmagyaróvár	I	I
Mosonszolnok	I	I
Mosonudvar	I	I
Püski	I	I
Rajka	I	I
Újrónafő	I	I
Várbalog	I	I
Mosonmagyaróvári járás összesen	**26**	**26**

Forrás: adatbekérő, NEAK 2026

A Mosonmagyaróvári járás mind a 26 településén elérhető az otthoni szakápolás és az otthoni hospice ellátás. Az otthoni szakápolást 24 településen a Harris Magyarország Kft., Károlyházán és Várbalogon a győri DP. Terápiusz Kft. végzi; az otthoni hospice ellátás a járás egészében a Harris Magyarország Kft. ellátási területéhez tartozik. A települési adatbekérőben öt település jelezte a szakápolás, három pedig az otthoni hospice ellátás elérhetőségét – ez utóbbi a megye legmagasabb visszaigazolt aránya.

Az otthoni ellátástól elkülönül az intézményi (bentlakásos) hospice ellátás: a járási egészségügyi szakemberek tájékoztatása szerint Mosonmagyaróváron működik felnőtt hospice ház, amely magántámogatásból és a város hozzájárulásából tartja fenn működését. Az intézmény korlátozott ágyszámmal és személyzettel működik, miközben a rászorulók száma ennél magasabb, ezért az ellátás fejlesztése indokolt; a hospice ház gyermekeket nem fogad. Mivel ez bentlakásos, nem pedig otthoni ellátás, a települési táblázatban nem jelenik meg. A Bethesda palliatív ellátási csoportja emellett otthoni

segítségnyújtást is biztosít, és Mosonmagyaróváron, valamint a járás vidéki településein nappali ellátás és kijáró idősgondozás is működik, utóbbi elsősorban a szociális ellátórendszerhez kapcsolódva.

A hátrányos helyzetű csoportok (gyermekek, nők, idősek, fogyatékkal élők, mélyszegénységben élők, romák) hozzáférésének jellemzői:

A járás van a megye legkedvezőbb helyzetében: mindkét otthoni szolgáltatás minden településen igénybe vehető, itt működik a megye egyetlen bentlakásos hospice háza, és a járás adja a megye legtöbb olyan települését, ahol az otthoni hospice ellátás tényleges elérhetőségét visszaigazolták. Gyermekek: a hospice ház gyermekeket nem fogad, így a gyermekek palliatív ellátása a járásban sem megoldott.

Pannonhalmi járás

Település	Otthoni szakápolás (I/N)	Otthoni hospice ellátás (I/N)
Bakonygyirót	I	I
Bakonypéterd	I	I
Bakonyszentlászló	I	I
Écs	I	I
Fenyőfő	I	I
Győrasszonyfa	I	I
Lázi	I	I
Nyalka	I	I
Pannonhalma	**I**	**I**
Pázmándfalu	I	I
Ravazd	I	I
Románd	I	I
Sikátor	I	I
Táp	I	I
Tápszentmiklós	I	I
Tarjánpuszta	I	I
Veszprémvarsány	I	I
Pannonhalmi járás összesen	**17**	**17**

Forrás: adatbekérő, NEAK 2026

A Pannonhalmi járás mind a 17 településén elérhető az otthoni szakápolás és az otthoni hospice ellátás. Az otthoni szakápolást 11 településen a győri Mendicant Ápolási Bt., háromban a győri DP. Terápiusz Kft. (Győrasszonyfa, Nyalka, Tarjánpuszta), háromban pedig a Harris Magyarország Kft. végzi; az otthoni hospice ellátásban a Mendicant Ápolási Bt. 11, a Harris Magyarország Kft. 3, a PRO VITAE Közhasznú Egyesület 2, a DP. Terápiusz Kft. pedig 1 települést lát el. A járásban egyik szolgáltatónak sincs telephelye, az ellátás győri kiszállással valósul meg. A települési adatbekérő és a járás egészségügyi szakértőinek tájékoztatása ezt nem tükrözi: az otthoni szakápolás meglétét csak Écs és Győrasszonyfa igazolta vissza, az otthoni hospice ellátás elérhetőségét egyetlen település sem, a szakértők pedig úgy nyilatkoztak, hogy az a járásban nem érhető el. Az eltérés a szolgáltatás korlátozott helyi ismertségéből fakad; ez a megyében itt a legszembetűnőbb, és önmagában is fejlesztési szükségletre mutat rá.

A hátrányos helyzetű csoportok (gyermekek, nők, idősek, fogyatékkal élők, mélyszegénységben élők, romák) hozzáférésének jellemzői:

Mindkét szolgáltatás a járás valamennyi településén igénybe vehető, a nyilvántartás és a helyi tapasztalat között azonban itt a legnagyobb az eltérés: az otthoni szakápolás meglétét csak két település igazolta vissza, az otthoni hospice ellátását egyetlen sem, a járási szakértők pedig úgy nyilatkoztak, hogy az nem érhető el. Idősek és fogyatékkal élők: ez a súlyos beteg időseket és fogyatékossággal élőket érinti, akik így nem feltétlenül tudnak élni a jogosultságukkal; a szolgáltatás ismertségének növelése ezért a járásban a legsürgetőbb.

Soproni járás

Település	Otthoni szakápolás (I/N)	Otthoni hospice ellátás (I/N)
Ágfalva	I	I
Csáfordjánosfa	I	I
Csapod	I	I
Csér	I	I
Ebergőc	I	I
Egyházasfalu	I	I
Fertőboz	I	I
Fertőd	I	I
Fertőendréd	I	I
Fertőhomok	I	I
Fertőrákos	I	I
Fertőszentmiklós	I	I
Fertőszéplak	I	I
Gyalóka	I	I
Harka	I	I
Hegykő	I	I
Hidegség	I	I
Iván	I	I
Kópháza	I	I
Lövő	I	I
Nagycenk	I	I
Nagylózs	I	I
Nemeskér	I	I
Pereszteg	I	I
Petőháza	I	I
Pinnye	I	I
Pusztacsalád	I	I
Répcevis	I	I
Röjtökmuzsaj	I	I
Sarród	I	I
Sopron	I	I
Sopronhorpács	I	I
Sopronkövesd	I	I
Szakony	I	I
Újkér	I	I
Und	I	I
Völcsej	I	I
Zsira	I	I
Soproni járás összesen	**38**	**38**

Forrás: adatbekérő, NEAK 2026

A Soproni járás mind a 38 településén elérhető az otthoni szakápolás és az otthoni hospice ellátás; mindkettőt a járás egészében a budapesti székhelyű Harris Magyarország Kft. látja el, Sopronban emellett a helyi Szociális és Házi Betegápoló Alapítvány is végez otthoni szakápolást – ez a megye egyetlen olyan otthoni szakápolási szolgáltatója, amelynek székhelye nem Budapesten vagy Győrben van. A települési adatbekérőben ugyanakkor mindössze két település, Sopron és Sopronhorpács jelezte a szakápolás elérhetőségét, az otthoni hospice ellátásról pedig egyetlen település sem nyilatkozott: a járás adatközlése a megyében a leghiányosabb, ami a szolgáltatás alacsony helyi ismertségére utal.

A hátrányos helyzetű csoportok (gyermekek, nők, idősek, fogyatékkal élők, mélyszegénységben élők, romák) hozzáférésének jellemzői:

Mindkét szolgáltatás a járás valamennyi településén igénybe vehető, és Sopronban a helyi Szociális és Házi Betegápoló Alapítvány is végez otthoni szakápolást. Idősek: a járás települési adatközlése a megyében a leghiányosabb, ami a szolgáltatás alacsony helyi ismertségére utal – ez elsősorban a kistelepüléseken élő, súlyos beteg időseket érinti. Bentlakásos hospice ellátás a járásban nem működik.

Téti járás

Település	Otthoni szakápolás (I/N)	Otthoni hospice ellátás (I/N)
Árpás	I	I
Csikvánd	I	I
Felpéc	I	I
Gyarmat	I	I
Gyömöre	I	I
Győrszemere	I	I
Kisbabot	I	I
Mérges	I	I
Mórichida	I	I
Rábacsécsény	I	I
Rábaszentmihály	I	I
Rábaszentmiklós	I	I
Szerecseny	I	I
Tét	I	I
Téti járás összesen	**14**	**14**

Forrás: adatbekérő, NEAK 2026

A Téti járás mind a 14 településén elérhető az otthoni szakápolás és az otthoni hospice ellátás. Az otthoni szakápolást 10 településen a Harris Magyarország Kft., Mérgesen és Rábaszentmiklóson a DP. Terápiusz Kft., Felpécen és Győrszemerén a Mendicant Ápolási Bt. végzi; az otthoni hospice ellátásban 13 települést a Harris Magyarország Kft., Felpécet a Mendicant Ápolási Bt. látja el. A járásban egyik szolgáltatónak sincs telephelye, és fekvőbeteg-intézmény sem működik, ezért a súlyos betegek otthoni ellátása teljes egészében a Győrből, illetve Budapestről szervezett kiszállásra épül. A települési adatbekérőben két település jelezte a szakápolás elérhetőségét, az otthoni hospice ellátásról egyik sem nyilatkozott.

A hátrányos helyzetű csoportok (gyermekek, nők, idősek, fogyatékkal élők, mélyszegénységben élők, romák) hozzáférésének jellemzői:

Idősek és fogyatékkal élők: ez a kevésbé mobil időseket és fogyatékossággal élőket érinti a leginkább. Bentlakásos hospice ellátás a járásban nem működik.

A hátrányos helyzetű csoportok (gyermekek, nők, idősek, fogyatékkal élők, mélyszegénységben élők, romák) hozzáférésének jellemzői:

Az otthoni szakápolás és a hospice ellátás elsődleges célcsoportját az idősek és a fogyatékossággal élők alkotják. A NEAK 2026. júniusi címlistája szerint mindkét szolgáltatás területi ellátási kötelezettsége a megye valamennyi településére kiterjed, és minden szolgáltató heti hét napon működik, így a jogosultsági alapú hozzáférés teljes körű. A tényleges hozzáférés fő korlátja ezért nem az ellátási terület hiánya, hanem a szolgáltatás alacsony helyi ismertsége és az, hogy a szolgáltatóknak a településeken nincs telephelyük: az ellátás minden esetben orvosi elrendelésre, a beteg otthonába történő kiszállással valósul meg.

Járásonként a bentlakásos hospice ellátás és a szolgáltatói kör összetétele tér el a leginkább. A Mosonmagyaróvári járás van a legkedvezőbb helyzetben: itt működik a megye egyetlen bentlakásos hospice háza. A Győri és a Pannonhalmi járásban a legváltozatosabb az otthoni szolgáltatói kör (három, illetve négy ellátó), a Kapuvári és a Soproni járásban viszont gyakorlatilag egyetlen, budapesti székhelyű szolgáltató látja el a településeket, a Csornai járásban pedig két szolgáltató. A Téti járásban sem otthoni szolgáltatói telephely, sem fekvőbeteg-intézmény nincs, itt a legnagyobb a kiszállásra való ráutaltság. A Pannonhalmi és a Soproni járásban tükrözik a legkevésbé a települési és szakértői visszajelzések a nyilvántartás szerinti ellátottságot, ezért ott a szolgáltatás ismertségének növelése a legsürgetőbb.

Külön kiemelt hiány a gyermekek palliatív és hospice ellátása: a mosonmagyaróvári hospice ház gyermekeket nem fogad, és a megyében gyermek-hospice szolgáltatás sem otthoni, sem intézményi formában nem érhető el – ezt a szakemberek súlyos ellátási résként azonosították. A részben térítésköteles vagy magánszolgáltatói megoldások, valamint a járáson kívüli ellátásszervezés anyagi és szervezési terhet ró a rászorulókra, az ágazat humánerőforrás-gondja – mindenekelőtt a gyógytornászhiány – pedig tovább szűkíti a rászorulók tényleges hozzáférését.

A nem tárgyalt hátrányos helyzetű csoportokra – jelen fejezetben a mélyszegénységben élők, fiatalok, nők és a roma származásúak csoportjával kapcsolatosan sajátos probléma nem került azonosításra.

1.2 Szakellátás

1.2.1 Járóbeteg-szakellátás

Mutató neve	Megye
Járóbeteg szakellátást végző orvosok	n/a
Járóbeteg-szakellátás megjelenési esetszámai	2 379 204
Addiktológiai gondozók forgalma (eset)	n/a
Bőr- és nemibeteg ellátás (eset)	36 692
Gyermek- és ifjúsági pszichiátriai gondozók forgalma (fő)	4 053
Onkológiai gondozók forgalma (eset)	44 476
Pszichiátria (eset)	58 563
Tüdő-gyógyászat (eset)	56 688

Forrás: KSH, 2024

A táblázatban „n/a” értékkel szereplő mutatókhoz a hivatalos területi adatgyűjtés nem szolgáltat adatot. A járóbeteg-szakellátást végző orvosok számát a KSH Tájékoztatási adatbázisa megyei bontásban nem közli, és a mutató a TEIR mutatólistájában sem szerepel; az addiktológiai gondozók forgalmára vonatkozó adat ugyanezekben az adatbázisokban Győr-Moson-Sopron megyére nem érhető el (lekérdezés: 2026. július). A gyermek- és ifjúsági pszichiátriai gondozók forgalma a KSH adatbázisában gondozott személyek számában (fő) áll rendelkezésre, ezért a táblázat ezt a mértékegységet közli; a módszertani útmutató által kért betegmegjelenési esetszám megyei bontásban nem hozzáférhető.

Győr-Moson-Sopron megyében a közfinanszírozott járóbeteg-szakellátást alapvetően a megyei fekvőbeteg-intézmények integrált járóbeteg-ellátása biztosítja – a győri **Petz Aladár Megyei Egyetemi Oktató Kórház** (domináns szereplő), a **Soproni Gyógyközpont (Erzsébet Oktató Kórház)**, a mosonmagyaróvári **Karolina Kórház-Rendelőintézet**, a csornai **Margit Kórház** és a kapuvári **Lumniczer Sándor Kórház** –, kiegészülve néhány önálló rendelőintézettel, köztük a **pannonhalmi Szent Márton Járóbeteg Központtal**. A KSH 2024-es adatai szerint a megyében a járóbeteg szakellátásban a megjelenési esetek száma **2 379 204** volt, ezekhez kapcsolódóan **13 548 137** beavatkozás történt; a teljesített évi szakorvosi munkaórák száma **571 983**, a nem szakorvosi munkaóráké **98 422** óra.

Csornai járás

A járási egészségügyi szakemberek tájékoztatása szerint a Margit Kórház járóbeteg-szakrendelőjében a gyermekszakrendelés kivételével a legtöbb szakterülethez kapcsolódó ellátás elérhető. A szakrendelések között szerepel a sebészet, a szülészet-nőgyógyászat, a pszichiátria, az urológia, a pulmonológia, az allergológia, az ortopédia, a diabetológia, a kardiológia, a bőrgyógyászat, a fül-orr-gégészet, a szemészet, a reumatológia és a gasztroenterológia. Emellett diagnosztikai és szűrési szolgáltatások, például labor, röntgen és mammográfiás szűrés is működnek, továbbá pszichológus és

dietetikus is elérhető. A rendelési kapacitások szakterületenként eltérnek, heti 40 órában kizárólag a nőgyógyászati és a sebészeti ellátás működik, a kisebb rendelési kapacitással működő szakellátások jellemzően heti egy alkalommal érhetők el. A legnagyobb kielégítetlen lakossági igény a bőrgyógyászati ellátás iránt mutatkozik. A leghosszabb várakozási idő a reumatológián tapasztalható, ahol egy orvos heti három rendelési napon látja el a betegeket. A várakozási idők szakrendelésenként eltérnek, és a nyári szabadságolások időszakában növekedhetnek. A szakrendelő területi ellátási kötelezettség nélkül működik, így a járáson kívülről érkező betegeket is fogadja. A szolgáltatói visszajelzések alapján a fő fejlesztési igényt az elöregedő, gyakran meghibásodó eszközpark megújítása jelenti, különösen a röntgen- és mammográfiás berendezések esetében.

A rászoruló betegek támogatásában fontos szerepet tölt be a kórházi szociális munkás, aki a járóbetegként érkező betegek számára is segítséget nyújt. Emellett szoros az együttműködés a szociális ágazat szereplőivel, többek között az idősotthoni elhelyezések és a Máltai Szeretetszolgálattal való kapcsolattartás területén.

A hátrányos helyzetű csoportok (gyermekek, nők, idősek, fogyatékkal élők, mélyszegénységben élők, romák) hozzáférésének jellemzői:

A járásban a szakellátás széles köre helyben elérhető. Gyermekek: gyermekszakrendelés viszont hiányzik, ezért a gyermekes családoknak Győrbe kell utazniuk. A rászoruló, nehéz anyagi helyzetű betegek ügyeinek intézésében a kórházi szociális munkás nyújt segítséget, és szoros az együttműködés a szociális ágazattal, többek között az idősotthoni elhelyezés és a Máltai Szeretetszolgálat vonatkozásában.

Győri járás

A Győri járásban a járóbeteg-szakellátás legszélesebb kínálatát a győri Petz Aladár Megyei Egyetemi Oktató Kórház integrált szakrendelései biztosítják, amelyek a megye és a környező térség betegeit is fogadják.

A hátrányos helyzetű csoportok (gyermekek, nők, idősek, fogyatékkal élők, mélyszegénységben élők, romák) hozzáférésének jellemzői:

A járásban a megye legszélesebb szakellátási kínálata érhető el helyben, ezért a járás lakossága – célcsoporttól függetlenül – a legkedvezőbb helyzetben van. A hozzáférés korlátja itt nem a szolgáltatás hiánya, hanem a kapacitás: az agglomerációs és a járáson kívülről érkező betegforgalom a várakozási időt növeli, ami minden célcsoportot egyaránt érint.

Kapuvári járás

A Kapuvári járás járóbeteg-szakellátását a kapuvári Lumniczer Sánndor Kórház-Rendelőintézet biztosítja, ahol több szakterülethez kapcsolódó ellátás, valamint egynapos sebészet és labordiagnosztika is elérhető. Az intézmény a járás egészét ellátja, ami jelentős terhelést jelent számára, több szakrendelés esetében nehéz időponthoz jutni. A szakrendelések egy része napi rendszerességgel, más része heti egy-két alkalommal működik. A legfontosabb problémát a humánerőforrás-helyzet jelenti: az orvosok átlagéletkora magas, a nyugdíjba vonuló szakemberek pótlása pedig több területen nehéz. Különösen érzékelhető a kapacitáscsökkenés a szemészet esetében, ahol a korábbi heti öt rendelési alkalom heti egyre csökkent; emiatt a sürgősebb esetek ellátása is nehezebbé vált, a legközelebbi alternatív ellátási helyek Sopronban vagy Győrben érhetők el. Az urológiai és bőrgyógyászati rendelés jelenleg heti egy alkalommal működik, miközben a helyi igények alapján ennél nagyobb rendelési kapacitásra lenne

szükség. Onkológiai szakrendelés helyben nem érhető el, az érintett betegek Sopronban vagy Győrben tudják igénybe venni az ellátást.

A nőgyógyászati, belgyógyászati, diabetológiai, ultrahang- és röntgenellátás működik, ugyanakkor ezek is leterheltek. Kedvező fejlemény, hogy az ideggyógyászati ellátáshoz kapcsolódó szakemberhiányt — pszichiáter és neurológus bevonásával — sikerült pótolni. Összességében a járás szakellátási kínálata viszonylag széles, de a szolgáltatások hozzáférhetőségét erősen befolyásolja a rendelési kapacitások szűkössége, az orvoshiány és egyes szakrendelések alacsony rendelési gyakorisága.

A hátrányos helyzetű csoportok (gyermekek, nők, idősek, fogyatékkal élők, mélyszegénységben élők, romák) hozzáférésének jellemzői:

A járás szakellátási kínálata viszonylag széles, a hozzáférést azonban a leterheltség és a nehéz időponthoz jutás korlátozza. Idősek: ez a rendszeres szakellátásra szoruló időseket és krónikus betegeket érinti a leginkább; onkológiai szakrendelés helyben nincs, a szemészeti kapacitás pedig heti öt rendelésről egyre csökkent, ami a kevésbé mobil betegeket kényszeríti utazásra.

Mosonmagyaróvári járás

A járási egészségügyi szakemberek tájékoztatása szerint a felnőtt járóbeteg-szakellátásban több területen hiányok tapasztalhatók, míg a gyermek-szakrendelések jelentős része nem helyben, hanem Győrben érhető el, például a gyermekgasztroenterológiai, gyermeknefrológiai és gyermekpulmonológiai ellátás. Ez a járás településeiről jellemzően **40–60 km-es utazást** jelent, amely a tömegközlekedési kapcsolatok nehézségei miatt különösen megterhelő lehet az érintett családok számára. A legsúlyosabb ellátási hiány a szemészet területén jelentkezik: helyben egyetlen szemész rendel, az időponthoz jutás rendkívül nehéz, a várakozási idő akár fél év is lehet.

A hátrányos helyzetű csoportok (gyermekek, nők, idősek, fogyatékkal élők, mélyszegénységben élők, romák) hozzáférésének jellemzői:

Gyermekek: a járás legsúlyosabb problémája, hogy a gyermek-szakrendelések jelentős része – gyermekgasztroenterológia, gyermeknefrológia, gyermekpulmonológia – csak Győrben érhető el, ami a járás településeiről 40–60 km-es utazást jelent, és a tömegközlekedési kapcsolatok nehézségei miatt különösen megterhelő a gyermekes családoknak. Idősek: őket a szemészeti ellátás szűkössége érinti – helyben egyetlen szemész rendel, a várakozási idő akár fél év is lehet.

Pannonhalmi járás

A pannonhalmi Szent Márton Járóbeteg Központ 2011 óta, önkormányzati fenntartásban biztosítja a járás járóbeteg-szakellátását. A járási egészségügyi szakemberek tájékoztatása szerint az intézmény évente közel 50 000 esetet lát el. Az elérhető szakrendelések és diagnosztikai szolgáltatások közé tartozik a szemészet, a belgyógyászat-diabetológia, a bőrgyógyászat, a fül-orr-gégészet, a kardiológia, a neurológia, a nőgyógyászat, a pszichiátria, a reumatológia, a sebészet, a tüdőgyógyászat, az urológia, a gyermekgyógyászat/gyermekpulmonológia, a röntgendiagnosztika, a labordiagnosztika és az ultrahang. Az ortopédiai szakrendelés jelenleg szünetel. Az intézménynek területi ellátási kötelezettsége nincs (a rendelési óraszám 300 óra alatti), ám az időpontok többségét a járásban élők kapják. A várakozási idő a legkeresettebb szemészeti ellátás esetében jellemzően 1-3 hónap, míg más szakrendeléseken rövidebb, esetenként egy hónapon belüli. A szakrendelő vérvételi pontként is működik, heti három napon. A mintákat a háziorvosi vérvételekkel együtt a győri Petz-kórház laborja dolgozza fel. Az intézmény működésének fő kockázatát a humánerőforrás-helyzet jelenti: magas a

nyugdíjas szakorvosok aránya, a hiányszakmákban, különösen a bőrgyógyászat, szemészet és radiológia területén nehéz az utánpótlás biztosítása, a bérezés pedig nem versenyképes a magánellátással.

A hátrányos helyzetű csoportok (gyermekek, nők, idősek, fogyatékkal élők, mélyszegénységben élők, romák) hozzáférésének jellemzői:

A járás lakossága számára a szakellátás helyben, a Szent Márton Járóbeteg Központban érhető el. Idősek: ez a kistelepüléseken élők – köztük az idősek – számára jelentős előny. Korlátot az jelent, hogy a szakosított, magasabb progresszivitási szintű ellátásokért Győrbe kell utazni, ami minden célcsoportot érint.

Soproni járás

A Soproni járásban a járóbeteg-szakellátást a Soproni Gyógyközpont (Erzsébet Oktató Kórház) integrált szakrendelései biztosítják.

A hátrányos helyzetű csoportok (gyermekek, nők, idősek, fogyatékkal élők, mélyszegénységben élők, romák) hozzáférésének jellemzői:

A járás lakossága számára a szakellátás helyben, a Soproni Gyógyközpont integrált szakrendelésein érhető el. Idősek: a hozzáférés fő korlátja itt is a kapacitás és a várakozási idő, ami a rendszeres kezelésre szoruló időseket és krónikus betegeket érinti.

Téti járás

A Téti járásban önálló járóbeteg-szakrendelő nem működik; a lakosság a győri, illetve a szomszédos járások (Csorna, Pápa) járóbeteg-szakellátását veszi igénybe.

A hátrányos helyzetű csoportok (gyermekek, nők, idősek, fogyatékkal élők, mélyszegénységben élők, romák) hozzáférésének jellemzői:

A járásban önálló járóbeteg-szakrendelő nem működik, ezért minden célcsoportnak a győri, csornai vagy pápai szakellátást kell igénybe vennie; ez a járás valamennyi településén utazási, szervezési és anyagi terhet jelent. Idősek: a kevésbé mobil időseket érinti a leginkább. Gyermekek: a kisgyermekes családoknak minden szakorvosi vizsgálat járáson kívüli utazással jár.

A hátrányos helyzetű csoportok (gyermekek, nők, idősek, fogyatékkal élők, mélyszegénységben élők, romák) hozzáférésének jellemzői:

A járóbeteg-szakellátáshoz való hozzáférést a helyben elérhető szakrendelés általánosan javítja, különösen azok számára, akiknek az utazás többletterhet jelent; a szakemberek elsősorban a szegényebb, nehezebb anyagi helyzetű várandós nők esetében emelték ki ennek jelentőségét. A tényleges hozzáférés fő korlátja azonban az alacsony rendelési kapacitás és a hosszú várakozási idő: a Kapuvári járásban kimondottan felmerült, hogy a szemészeti ellátás heti öt rendelésről egyre csökkent és onkológiai szakrendelés helyben nincs, a Mosonmagyaróvári járásban pedig a gyermek-szakrendelések jelentős része csak Győrben, 40–60 km utazással érhető el, ami a tömegközlekedési nehézségek miatt különösen a gyermekes és a kevésbé mobil családokat terheli. Ezek a korlátok célcsoporttól függetlenül a kistelepülési, kevésbé mobil lakosságot – időseket, kisgyermekes családokat, nehéz anyagi helyzetűeket – érintik a leginkább.

1.2.2 Fogorvosi szakellátás

Mutató neve	Megye
Fogorvosok (fő) (alap- és szakellátásban)	574
Fogászati ellátásban teljesített évi gyógykezelési esetek a járóbeteg szakellátásban	n/a

TEIR, 2024

A fogászati ellátásban teljesített évi gyógykezelési esetek megyei száma „n/a" értékkel szerepel. Megyei bontású, aktuális adatot sem a KSH Tájékoztatási adatbázisa, sem a TEIR nem tesz közzé erre a mutatóra (lekérdezés: 2026. július).

Győr-Moson-Sopron megyében 2024-ben összesen **574 fogorvos** dolgozott (TEIR; 2023-ban 551), a fogorvosi szakellátás pedig elsősorban a megyei kórházak és rendelőintézetek fogászati szakrendelésein érhető el.

A hátrányos helyzetű csoportok (gyermekek, nők, idősek, fogyatékkal élők, mélyszegénységben élők, romák) hozzáférésének jellemzői:

A fogorvosi szakellátás elsősorban a megyei kórházak és rendelőintézetek fogászati szakrendelésein érhető el, jogosultsági alapon. Sajátosság, hogy a határmenti térségben – kiemelten Sopron és Mosonmagyaróvár környékén – jelentős a külföldi, elsősorban osztrák betegek fogászati célú beutazása, akik az alacsonyabb magyarországi árszint miatt veszik igénybe a helyi, jellemzően magán fogorvosi szolgáltatásokat; ez a fogorvosi kapacitás egy részét a fizetőképes külföldi kereslet felé tereli, ami a helyi lakosság – köztük a nehéz anyagi helyzetűek – hozzáférését közvetve szűkítheti.

1.2.3 Fekvőbeteg-szakellátás

Mutató (KSH, 2024)	Győr-Moson-Sopron megye
Fekvőbeteg szakellátást végző orvosok száma	n/a
Egynapos ellátási esetek száma (eset)	13 658
A kórházi ápolás átlagos tartama (2019-től) (nap)	8,6
Működő önkormányzati kórházi ágyak (db)	n/a
Kórházi ágykihasználási százalék	63,52
Fogászaton működő kórházi ágy (db)	n/a
Belgyógyászaton működő kórházi ágy (db)	261
Sebészeten működő kórházi ágy (db)	155
Szülészeten és nőgyógyászaton működő kórházi ágy (db)	141
Csecsemő- és gyermekgyógyászaton működő kórházi ágy (db)	129
Fül-orr-gégészeten működő kórházi ágy (db)	20
Szemészeten működő kórházi ágy (db)	31
Bőrgyógyászaton működő kórházi ágy (db)	10
Neurológián működő kórházi ágy (db)	99
Ortopédia-traumatológián működő kórházi ágy (db)	147
Urológián működő kórházi ágy (db)	43
Klinikai onkológián működő kórházi ágy (db)	58
Reumatológián működő kórházi ágy (db)	36
Aneszteziológiai és intenzív betegellátáson működő kórházi ágy (db)	24
Infektológián működő kórházi ágy (db)	8
Arc-, állcsont- és szájsebészeten működő kórházi ágy (db)	14
Pszichiátrián működő kórházi ágy (db)	132
Tüdőgyógyászaton működő kórházi ágy (db)	45
Plasztikai- és égéssebészeten működő kórházi ágy (db)	16
Gyermek- és ifjúságpszichiátrián működő kórházi ágy (db)	n/a
Kardiológián működő kórházi ágy (db)	82
Sürgősségi betegellátáson, oxyológián működő kórházi ágy (db)	32

Krónikus ellátáson működő kórházi ágy (db)	310
Rehabilitációs ellátáson működő kórházi ágy (db)	1049
Betegápoláson működő kórházi ágy (db)	115
Újszülött osztályon működő kórházi ágy (db)	n/a

KSH, 2024

A táblázatban „n/a” értékkel szereplő mutatókhoz – a fekvőbeteg-szakellátást végző orvosok száma, a működő önkormányzati kórházi ágyak száma, valamint a fogászaton, a gyermek- és ifjúságpszichiátrián és az újszülött osztályon működő kórházi ágyak száma – a KSH Tájékoztatási adatbázisa és a TEIR sem közöl Győr-Moson-Sopron megyére vonatkozó aktuális adatot (lekérdezés: 2026. július). A kórházi ágyak osztályonkénti bontása a megyei adatközlésben csak azoknál a szakmáknál érhető el, amelyek a táblázatban számadattal szerepelnek; a betegfelvételi osztályon, a mátrix osztályokon, valamint a tartós ápolási osztályon működő ágyak önálló megyei mutatóként nem szerepelnek. Az önkormányzati fenntartású kórházi ágyak mutatója a fekvőbeteg-ellátó intézmények 2012. évi állami fenntartásba vételét követően a megyében gyakorlatilag tárgytalanná vált.

Győr-Moson-Sopron megyében a fekvőbeteg-szakellátást öt kórház biztosítja: a győri Petz Aladár Megyei Egyetemi Oktató Kórház (a megye legnagyobb, progresszív ellátást nyújtó, egyetemi oktató intézménye), a Soproni Gyógyközpont (Erzsébet Oktató Kórház és Rehabilitációs Intézet), a mosonmagyaróvári Karolina Kórház-Rendelőintézet, a csornai Margit Kórház és a kapuvári Lumniczer Sándor Kórház. A KSH 2024-es adatai szerint a megyében az összes működő kórházi ágy száma 2 957 (a TEIR szerinti engedélyezett kórházi ágyak száma 2024-ben 3 221 db volt); az év folyamán 79 228 beteget bocsátottak el a kórházakból, az egynapos ellátási esetek száma 13 658 volt. A kórházi ágykihasználtság 63,52%, a kórházi ápolás átlagos tartama 8,6 nap volt (KSH, 2024; 2023-ban 61,09%, illetve 8,3 nap).

Csornai járás

A járási egészségügyi szakemberek tájékoztatása szerint a Margit Kórház fekvőbeteg-ellátása elérhető; profilja elsősorban az idősellátás (ápolási osztály, krónikus belgyógyászati osztály), külön betegcsoportot jelentenek a függőséggel élők. Az intézmény 2017 óta a rehabilitáció irányába fejlődik. Szülészeti és gyermekgyógyászati fekvőbetegellátás nincs, ezek legközelebb Győrben érhetők el.

A hátrányos helyzetű csoportok (gyermekek, nők, idősek, fogyatékkal élők, mélyszegénységben élők, romák) hozzáférésének jellemzői:

A járás fekvőbeteg-ellátásának profilja elsősorban az idősellátás. Idősek: az ápolási és krónikus belgyógyászati osztály helyben elérhető ellátást jelent az idős lakosság számára; külön betegcsoportot alkotnak a függőséggel élők. Nők és gyermekek: szülészeti és gyermekgyógyászati fekvőbeteg-ellátás a járásban nincs, ezekért a várandós nőknek és a gyermekeknek Győrbe kell utazniuk.

Győri járás

A járásban, a megyeszékhelyen működik a megye legnagyobb, széleskörű ellátást nyújtó egyetemi oktató kórház intézménye, a Petz Aladár Kórház.

A hátrányos helyzetű csoportok (gyermekek, nők, idősek, fogyatékkal élők, mélyszegénységben élők, romák) hozzáférésének jellemzői:

A járásban működik a megye legnagyobb, egyetemi oktató kórháza, így a magasabb progresszivitási szintű fekvőbeteg-ellátás minden célcsoport számára helyben elérhető, és a járás lakossága ebből a szempontból a megye legkedvezőbb helyzetében van.

Kapuvári járás

A járási egészségügyi szakemberek tájékoztatása szerint a kapuvári kórház 2007-ig aktív ellátást is nyújtott, többek között szülészet-nőgyógyászati, gyermek- és belgyógyászati osztállyal, valamint sürgősségi ellátással. Az intézmény 2020-tól rehabilitációs profillal működik tovább; jelenleg három nem aktív fekvőbeteg-osztály működik: krónikus belgyógyászat, mozgásszervi rehabilitáció és pszichiátriai rehabilitáció. Ezek mellett egynapos sebészet és nappali kórházi ellátás is elérhető. Az aktív fekvőbeteg-ellátás megszűnése miatt a sürgős eseteket Győrbe vagy Sopronba kell szállítani. A krónikus osztály működésében további nehézséget jelent, hogy az idősotthoni elhelyezésre váró betegek gyakran hosszabb ideig az osztályon maradnak. A működés fő korlátját az orvos- és ápolóhiány jelenti, amit súlyosbít, hogy az ápolók jelentős része — a szakemberek tájékoztatása szerint mintegy egyharmada — már nyugdíjas korú.

A hátrányos helyzetű csoportok (gyermekek, nők, idősek, fogyatékkal élők, mélyszegénységben élők, romák) hozzáférésének jellemzői:

A járásban az aktív fekvőbeteg-ellátás 2007-ben megszűnt, az intézmény 2020-tól rehabilitációs profillal működik, ezért sürgős esetekben Győrbe vagy Sopronba kell szállítani a betegeket. Idősek: ez a kevésbé mobil időseket érinti a leginkább, és a krónikus osztály működését is nehezíti, hogy az idősotthoni elhelyezésre váró betegek gyakran hosszabb ideig maradnak bent. Nők: az aktív ellátás hiánya a várandós nőket érinti, akiknek a járáson kívülre kell eljutniuk.

Mosonmagyaróvári járás

A járási egészségügyi szakemberek tájékoztatása szerint Mosonmagyaróváron szülészet-nőgyógyászati, belgyógyászati és rehabilitációs fekvőbeteg-osztály működik, emellett gyermekellátás is elérhető rövid bentfekvést biztosító formában, bár ez statisztikailag nem jelenik meg önálló gyermekosztályként. A további fekvőbeteg-ellátások problémakörönként megosztva Győrben vagy Sopronban vehetők igénybe. A gyermeksebészeti és gyermek fül-orr-gégészeti ellátás centralizáltan, Győrben érhető el.

A hátrányos helyzetű csoportok (gyermekek, nők, idősek, fogyatékkal élők, mélyszegénységben élők, romák) hozzáférésének jellemzői:

A járásban szülészet-nőgyógyászati, belgyógyászati és rehabilitációs fekvőbeteg-osztály működik. Nők és gyermekek: a szülészet-nőgyógyászati osztály, valamint a rövid bentfekvést biztosító gyermekellátás a gyermekes családok és a várandós nők számára kedvező. Gyermekek: a további fekvőbeteg-ellátásokért – köztük a gyermeksebészetért és a gyermek fül-orr-gégészetért – Győrbe kell utazni.

Pannonhalmi járás

Fekvőbeteg-szakellátás a járásban nincs, az legközelebb a győri Petz Aladár Kórházban érhető el.

A hátrányos helyzetű csoportok (gyermekek, nők, idősek, fogyatékkal élők, mélyszegénységben élők, romák) hozzáférésének jellemzői:

A járásban fekvőbeteg-szakellátás nem működik, a legközelebbi ellátás a győri Petz Aladár Kórházban érhető el, ami minden célcsoport számára utazással jár. Idősek: a kevésbé mobil időseket terheli a leginkább.

Soproni járás

A Soproni járásban a fekvőbeteg-szakellátást a Soproni Gyógyközpont (Erzsébet Oktató Kórház és Rehabilitációs Intézet) biztosítja, amely a megye második legnagyobb fekvőbeteg-intézménye.

A hátrányos helyzetű csoportok (gyermekek, nők, idősek, fogyatékkal élők, mélyszegénységben élők, romák) hozzáférésének jellemzői:

A járásban a fekvőbeteg-szakellátást a megye második legnagyobb intézménye, a Soproni Gyógyközpont biztosítja, így az ellátás minden célcsoport számára helyben elérhető.

Téti járás

A járásban fekvőbeteg-szakellátás nem érhető el, a járáson kívül, Győrben vehető igénybe legközelebb.

A hátrányos helyzetű csoportok (gyermekek, nők, idősek, fogyatékkal élők, mélyszegénységben élők, romák) hozzáférésének jellemzői:

mivel a járásban sem szakrendelő, sem fekvőbeteg-intézmény nem működik, a kórházi ellátáshoz kapcsolódó minden út a járáson kívülre vezet. Idősek: ez a kevésbé mobil időseket érinti a leginkább. Gyermekek: a gyermekes családoknak minden kórházi ellátás utazással jár.

A hátrányos helyzetű csoportok (gyermekek, nők, idősek, fogyatékkal élők, mélyszegénységben élők, romák) hozzáférésének jellemzői:

A fekvőbeteg-szakellátás öt kórházon keresztül a megye egészét lefedi, a betegek ellátása diagnózis és rászorultság alapján, célcsoporttól függetlenül történik. A hozzáférés a kistelepüléseken élők – köztük az idősek – számára jelent nagyobb terhet, mivel a magasabb progresszivitási szintű ellátásért a megyeszékhelyre, Győrbe kell utazni; a Csornai és a Kapuvári járásban kimondottan felmerült, hogy a szülészeti és a gyermekgyógyászati fekvőbeteg-ellátás megszűnése miatt ezek a betegek is Győrbe kényszerülnek. A rászoruló, nehéz anyagi helyzetű betegek ügyeinek intézésében a kórházi szociális munkások nyújtanak segítséget, és szoros az együttműködés a szociális ágazattal (idősotthoni elhelyezés, Máltai Szeretetszolgálat).

1.3 Egyéb egészségügyi ellátások, szolgáltatások

Mutató (KSH, 2024; NEAK, 2026)	Győr-Moson-Sopron megye
Működő szülészeti és nőgyógyászati kórházi ágyak (db)	141
Rehabilitációs osztályon működő kórházi ágy (db)	1049
Mentőszállítás (eset)	3 617
Futó mentőgépkocsik száma (db)	32
Mentőállomások (db)	9
Mentőfeladatok közül szülés (eset)	310
Mozgó szakorvosi szolgálatok által ellátott települések száma	68 (NEAK, 2026)

1.3.1 Szülészeti ellátás

Győr-Moson-Sopron megyében szülészeti-nőgyógyászati osztály három kórházban működik: a győri Petz Aladár Megyei Egyetemi Oktató Kórházban (a megye legnagyobb szülészete, amelynek osztálya 1895-ben alakult), a Soproni Gyógyközpontban (évente mintegy 850 újszülött) és a mosonmagyaróvári Karolina Kórház-Rendelőintézetben.

Csornai járás

A csornai Margit Kórházban önálló szülészeti osztály nincs (megszűnt), csak szülészet-nőgyógyászati szakrendelés és kismamagondozás működik; a legközelebbi szülészeti (fekvőbeteg-) ellátás Győrben érhető el.

A hátrányos helyzetű csoportok (gyermekek, nők, idősek, fogyatékkal élők, mélyszegénységben élők, romák) hozzáférésének jellemzői:

Nők: a legközelebbi szülészeti fekvőbeteg-ellátás Győrben érhető el, ami a járásban élő várandós nőket érinti, akiknek nem programozott szülés esetén is a járáson kívülre kell eljutniuk.

Győri járás

A Győri járásban működik a megye legnagyobb szülészete, a Petz Aladár Megyei Egyetemi Oktató Kórház szülészeti-nőgyógyászati osztálya.

A hátrányos helyzetű csoportok (gyermekek, nők, idősek, fogyatékkal élők, mélyszegénységben élők, romák) hozzáférésének jellemzői:

Nők: a járásban működik a megye legnagyobb szülészete, így a várandós nők számára az ellátás helyben, a legszélesebb kapacitással érhető el.

Kapuvári járás

Aktív szülészeti ellátás a járásban jelenleg nem működik, 2007-ig volt elérhető Kapuváron. Nőgyógyászati ellátás egynapos ellátás keretében biztosított. Nem programozott szülés esetén a legközelebbi aktív szülészeti ellátás Győrben vagy Sopronban érhető el, ezek elérése körülbelül 50 km utazással lehetséges.

A hátrányos helyzetű csoportok (gyermekek, nők, idősek, fogyatékkal élők, mélyszegénységben élők, romák) hozzáférésének jellemzői:

A járásban aktív szülészeti ellátás 2007 óta nem működik. Nők: nem programozott szülés esetén a legközelebbi ellátás Győrben vagy Sopronban, mintegy 50 km-re érhető el, ami a várandós nőket érinti. A távolság különösen a kistelepüléseken élő és a nehéz anyagi helyzetű várandós nőket terheli.

Mosonmagyaróvári járás

Mosonmagyaróváron működik szülészeti ellátás, ugyanakkor ügyeletes orvos hiányában időszakosan, jellemzően hosszú hétvégéken és ünnepnapokon szünetelhet. Ezekben az időszakokban a szülészeti ellátás Győrben vehető igénybe. A szakemberek visszajelzései alapján további nehézséget jelent, hogy az ellátás átmeneti szüneteléséről az érintettek gyakran csak röviddel a leállás előtt kapnak tájékoztatást. (Forrás: a mosonmagyaróvári Karolina Kórház-Rendelőintézet honlapján közzétett tájékoztatás – a közzététel időpontját az intézmény nem tünteti fel –, letöltés: 2026. július; valamint a járási szakértői interjúk, 2026.)

A hátrányos helyzetű csoportok (gyermekek, nők, idősek, fogyatékkal élők, mélyszegénységben élők, romák) hozzáférésének jellemzői:

Nők: a szakemberek szerint külön nehézség, hogy az átmeneti szünetelésről az érintettek gyakran csak röviddel a leállás előtt kapnak tájékoztatást, ami a várandós nők számára kiszámíthatatlanná teszi az ellátást.

Pannonhalmi járás

Szülészeti ellátás a járásban nincs, a legközelebbi Győrben; a járóbeteg-szakrendelőben azonban a nőgyógyászati szakellátás helyben elérhető, a védőnői szolgálattal és a laborral egy épületben.

A hátrányos helyzetű csoportok (gyermekek, nők, idősek, fogyatékkal élők, mélyszegénységben élők, romák) hozzáférésének jellemzői:

a nőgyógyászati szakellátás viszont helyben, a járóbeteg-szakrendelőben, a védőnői szolgálattal és a laborral egy épületben elérhető, ami a várandósgondozást a járás nőlakossága számára helyben biztosítja.

Soproni járás

A Soproni járásban a Soproni Gyógyközpont szülészeti osztályán évente mintegy 850 újszülött születik.

A hátrányos helyzetű csoportok (gyermekek, nők, idősek, fogyatékkal élők, mélyszegénységben élők, romák) hozzáférésének jellemzői:

Nők: a járásban a szülészeti ellátás helyben, a Soproni Gyógyközpont osztályán biztosított, ahol évente mintegy 850 újszülött születik, így az ellátás a járás várandós női számára helyben elérhető.

Téti járás

A Téti járásban szülészeti ellátás nincs, a legközelebbi Győrben érhető el.

A hátrányos helyzetű csoportok (gyermekek, nők, idősek, fogyatékkal élők, mélyszegénységben élők, romák) hozzáférésének jellemzői:

Nők: ez a járás várandós nőinek utazási és szervezési terhet jelent. A teher különösen a kistelepüléseken élő és a nehéz anyagi helyzetű várandós nőket érinti.

A hátrányos helyzetű csoportok (gyermekek, nők, idősek, fogyatékkal élők, mélyszegénységben élők, romák) hozzáférésének jellemzői:

A szülészeti ellátás a megyében három intézményben (Győr, Sopron, Mosonmagyaróvár) érhető el, így a hozzáférés fő korlátja a földrajzi távolság, amely a szülészet nélküli járásokban élő nőket – kiemelten a Csornai és a Kapuvári járásban, ahol az aktív szülészet megszűnt – érinti: nem programozott szülés esetén a legközelebbi ellátás mintegy 50 km-re található. Külön kockázatot jelent, hogy a Mosonmagyaróvári járásban a szülészet ügyeletes orvos hiányában időszakosan szünetelhet, amiről az érintettek gyakran csak röviddel a leállás előtt értesülnek. E távolságok és bizonytalanságok elsősorban a kevésbé mobil, nehéz anyagi helyzetű várandós nőket terhelik, a győri szülészet elérése pedig a fogyatékossággal élők számára az akadálymentes közlekedés és a kíséret függvénye; számukra a helyben elérhető nőgyógyászati szakrendelés és a védőnői kismamagondozás jelent könnyebbséget. Az újszülöttek ellátása az aktív szülészettel rendelkező városokban biztosított.

1.3.2 Orvosi rehabilitáció

A megyei kórházi rehabilitációt elsősorban a győri Petz Aladár Kórház (Mozgásszervi Rehabilitációs Osztály, valamint 2013-tól önálló korai/súlyponti rehabilitációs részleg) és a Soproni Gyógyközpont (Erzsébet Oktató Kórház és Rehabilitációs Intézet) biztosítja.

Csornai járás

A Margit Kórházban 2017 óta működik rehabilitációs ellátás, a városi kórház a programozott (mozgásszervi) rehabilitációt biztosítja, az azonnali, műtét utáni rehabilitációt az irányító kórház, azaz a győri Petz Aladár Egyetemi Oktató Kórház végzi. Az igény nagy, a mozgásszervi rehabilitációs fekvőbeteg-ellátásban a várakozási idő egy hónapot is meghaladhat. Légzőszervi rehabilitáció nincs, pszichiátriai és szenvedélybeteg-ellátás viszont elérhető. Fejlesztési igény az eszközpark megújítása, egy kültéri rehabilitációs (mozgásgyakorló) terület kialakítása, valamint a városi gyógyvíz rehabilitációs célú hasznosítása.

A hátrányos helyzetű csoportok (gyermekek, nők, idősek, fogyatékkal élők, mélyszegénységben élők, romák) hozzáférésének jellemzői:

A járásban 2017 óta helyben elérhető a programozott mozgásszervi rehabilitáció. Idősek és fogyatékkal élők: ez elsősorban az időseket és a mozgásszervi betegségekkel élőket segíti; az igény ugyanakkor nagy, a fekvőbeteg-rehabilitációban a várakozási idő egy hónapot is meghaladhat, ami a rászorulók egy részét hosszabb ideig ellátatlanul hagyja.

Győri járás

A Győri járásban az orvosi rehabilitációt a Petz Aladár Kórház mozgásszervi, valamint korai/súlyponti rehabilitációs részlege biztosítja.

A hátrányos helyzetű csoportok (gyermekek, nők, idősek, fogyatékkal élők, mélyszegénységben élők, romák) hozzáférésének jellemzői:

A járásban a rehabilitációt a Petz Aladár Kórház mozgásszervi, valamint korai és súlyponti rehabilitációs részlege biztosítja, így a magasabb progresszivitási szintű ellátás minden célcsoport számára helyben elérhető.

Kapuvári járás

A Lumniczer Sándor Kórház-Rendelőintézet fekvőbeteg-rehabilitációt nyújt: mozgásszervi rehabilitáció (országos ellátású, az ország több részéről érkeznek betegek) és pszichiátriai rehabilitáció (86 ágy, jelenleg egyetlen, idős szakorvossal). A mozgásszervi rehabilitáció iránt nagy az igény; a fő kockázat az orvosi utánpótlás hiánya.

A hátrányos helyzetű csoportok (gyermekek, nők, idősek, fogyatékkal élők, mélyszegénységben élők, romák) hozzáférésének jellemzői:

A járásban helyben elérhető a mozgásszervi és a pszichiátriai fekvőbeteg-rehabilitáció. Idősek és fogyatékkal élők: ez az idősek és a pszichiátriai betegséggel élők számára jelentős előny. A fő kockázat az orvosi utánpótlás hiánya: a 86 ágyas pszichiátriai rehabilitáció jelenleg egyetlen, idős szakorvossal működik.

Mosonmagyaróvári járás

Mosonmagyaróváron felnőtt mozgásszervi rehabilitációs osztály működik, gyermek-neurorehabilitációs ellátás azonban helyben nem érhető el. Az érintett gyermekeket távolabbi, jelentős terheléssel működő intézményekbe, például Zalaegerszegre, a budapesti Bethesda Gyermekkórházba vagy Budakeszire kell irányítani, ahol az ellátáshoz való hozzáférést hosszú várakozási idők is nehezítik. A korai neurorehabilitáció helyi hiánya a szakemberek szerint súlyos ellátási problémát jelent.

A hátrányos helyzetű csoportok (gyermekek, nők, idősek, fogyatékkal élők, mélyszegénységben élők, romák) hozzáférésének jellemzői:

A járásban felnőtt mozgásszervi rehabilitációs osztály működik. Fogyatékkal élő gyermekek: gyermek-neurorehabilitációs ellátás helyben nem érhető el, az érintett gyermekeket távoli intézményekbe – Zalaegerszegre, a budapesti Bethesda Gyermekkórházba vagy Budakeszire – kell irányítani, ahol hosszú várakozási idők is nehezítik a hozzáférést; ez a fogyatékossággal élő gyermekek családjait terheli a leginkább.

Pannonhalmi járás

A mozgásszervi rehabilitációhoz kötődő fizioterápia, gyógytorna és kezelések a pannonhalmi Szent Márton Járóbeteg Központban helyben, szinte teltházzal elérhetők (a reumatológiai szakrendeléshez kapcsolódva), tüdőbeteg-gondozás külön óraszámban biztosított. Pszichiátriai ellátás helyben működik (pszichiáter heti 2 alkalommal).

A hátrányos helyzetű csoportok (gyermekek, nők, idősek, fogyatékkal élők, mélyszegénységben élők, romák) hozzáférésének jellemzői:

Idősek: a járásban a mozgásszervi rehabilitációhoz kötődő fizioterápia, gyógytorna és kezelések helyben, a Szent Márton Járóbeteg Központban érhetők el, ami az időseknek jelentős előny; az ellátás azonban szinte teltházzal működik. Pszichiátriai ellátás heti két alkalommal helyben biztosított.

Soproni járás

A Soproni járásban a rehabilitációt a Soproni Gyógyközpont (Erzsébet Oktató Kórház és Rehabilitációs Intézet) nyújtja.

A hátrányos helyzetű csoportok (gyermekek, nők, idősek, fogyatékkal élők, mélyszegénységben élők, romák) hozzáférésének jellemzői:

A járásban a rehabilitációt a Soproni Gyógyközpont nyújtja, így az ellátás minden célcsoport számára helyben elérhető.

Téti járás

A Téti járásban rehabilitációs intézmény nem működik; a legközelebbi ellátás Győrben, illetve a szomszédos járásokban érhető el.

A hátrányos helyzetű csoportok (gyermekek, nők, idősek, fogyatékkal élők, mélyszegénységben élők, romák) hozzáférésének jellemzői:

Idősek és fogyatékkal élők: ez a mozgásszervi betegségekkel élő időseket érinti a leginkább, mivel számukra az utazás önmagában is nehézséget jelent.

A hátrányos helyzetű csoportok (gyermekek, nők, idősek, fogyatékkal élők, mélyszegénységben élők, romák) hozzáférésének jellemzői:

Az orvosi rehabilitáció néhány intézményben (Győr, Sopron, Kapuvár) koncentrálódik, így az ellátásért a rászorulóknak – elsősorban a mozgásszervi betegségekkel élő időseknek és fogyatékossággal élőknek – jellemzően utazniuk kell, a mozgásszervi fekvőbeteg-rehabilitációban pedig a várakozási idő egy hónapot is meghaladhat. A legsúlyosabb hiányt a gyermek-neurorehabilitáció jelenti: a Mosonmagyaróvári járásban kimondottan felmerült, hogy a korai neurorehabilitáció helyben nem érhető el, az érintett gyermekeket távoli intézményekbe (Zalaegerszeg, Budapest, Budakeszi) kell irányítani, ahol hosszú várakozási idők nehezítik a hozzáférést – ez a fogyatékossággal élő, fejlesztésre szoruló gyermekeket és családjaikat érinti a legérzékenyebben. A helyben elérhető fizioterápia és gyógytorna (például a pannonhalmi járóbeteg-központban) csökkenti az eljutási terhet, kapacitása azonban szinte teljesen kihasznált.

1.3.3 Betegszállítás

A megyei mentő- és betegszállítási feladatokat az Országos Mentőszolgálat (OMSZ) látja el; a megyében 2024-ben 9 mentőállomás és összesen 40 mentőgépkocsi (ebből 32 futó) működött, az átlagos főfoglalkozású mentőorvosi létszám a megyében 14,71 fő volt 2024-ben.

Csornai járás

A járási egészségügyi szakemberek tájékoztatása szerint a betegszállítás megoldott, több szolgáltató is végzi, a kórházi osztályok rendszeresen igénybe veszik (haza- és elszállítás). A működés alapvetően rendben van; korábban a betegek számára a kései, esti szállítási időpontok okoztak kellemetlenséget, ez azonban az elmúlt másfél évben rendeződött. Járási összegzés, kiemelt hiányok:

A hátrányos helyzetű csoportok (gyermekek, nők, idősek, fogyatékkal élők, mélyszegénységben élők, romák) hozzáférésének jellemzői:

A járásban a betegszállítás a szakemberek szerint megoldott, több szolgáltató is végzi, és a kórházi osztályok rendszeresen igénybe veszik. Idősek: a korábban jellemző kései, esti szállítási időpontok az elmúlt másfél évben rendeződtek, így a rendszeres szakellátásra járó idősek és krónikus betegek helyzete javult**.**

Győri járás

A Győri járásban a mentő- és betegszállítási feladatokat az Országos Mentőszolgálat győri mentőállomása látja el.

A hátrányos helyzetű csoportok (gyermekek, nők, idősek, fogyatékkal élők, mélyszegénységben élők, romák) hozzáférésének jellemzői: a járásközponti elhelyezkedés miatt a hozzáférés minden célcsoport számára kedvező.

Kapuvári járás

A sürgős esetek ellátása az Országos Mentőszolgálat révén gyors, a (nem OMSZ, jellemzően magán) betegszállítás azonban akadozik: a megrendelt hazaszállítás gyakran napokat csúszik, a betegeket körbejárva, esti órákban szállítják, a szakrendelésekre pedig sokszor kora reggel érkeznek, és étlenszomjan, hosszan várakoznak. A Máltai Szeretetszolgálat és vállalkozások is végeznek (részben térítéses) betegszállítást; a szakrendelésekre jutásban a települési falubuszok segítenek.

A hátrányos helyzetű csoportok (gyermekek, nők, idősek, fogyatékkal élők, mélyszegénységben élők, romák) hozzáférésének jellemzői:

Idősek: ez a rendszeres kezelésre járó időseket és krónikus betegeket terheli a leginkább; a Máltai Szeretetszolgálat, vállalkozások és a települési falubuszok részben enyhítik a helyzetet.

Mosonmagyaróvári járás

A járási egészségügyi szakemberek tájékoztatása szerint a betegszállítás működése több szempontból nehézkes. Az állami betegszállítás során a betegek szállítása gyakran több települést és ellátási helyet érintő útvonalon történik, ezért az utazási idő jelentősen elhúzódhat, és előfordul, hogy a betegek csak az esti órákban érnek haza. Emiatt azok, akik ezt meg tudják fizetni, gyakran a költségesebb magánszállítást veszik igénybe. Az őrzött, mentővel történő szállítás online felületen rendelhető, ugyanakkor a folyamat a szakemberek szerint nehézkes, a visszajelzés nem mindig megfelelő, és az is előfordul, hogy nem a beteg állapotának megfelelő szintű mentőegység érkezik.

A hátrányos helyzetű csoportok (gyermekek, nők, idősek, fogyatékkal élők, mélyszegénységben élők, romák) hozzáférésének jellemzői:

Idősek: az elhúzódó szállítás a rendszeres kezelésre járó időseket terheli a leginkább.

Pannonhalmi járás

Pannonhalma várossá válásával a településen mentőállomás jött létre esetkocsival (a szakrendelőtől néhány méterre), innen a járás településeinek megközelítése a szolgáltató szerint normál időkereten belül megoldható.

A hátrányos helyzetű csoportok (gyermekek, nők, idősek, fogyatékkal élők, mélyszegénységben élők, romák) hozzáférésének jellemzői:

A járás helyzete a várossá válással létrejött pannonhalmi mentőállomásnak köszönhetően javult: a járás településeinek megközelítése a szolgáltató szerint normál időkereten belül megoldható, ami a sürgősségi ellátáshoz való hozzáférést minden célcsoport számára javítja.

Soproni járás

A Soproni járásban a betegszállítást az Országos Mentőszolgálat soproni mentőállomása biztosítja.

A hátrányos helyzetű csoportok (gyermekek, nők, idősek, fogyatékkal élők, mélyszegénységben élők, romák) hozzáférésének jellemzői: a járásközponti elhelyezkedés miatt a hozzáférés minden célcsoport számára kedvező.

Téti járás

A Téti járásban a betegszállítást az Országos Mentőszolgálat biztosítja; a szakrendelésekre való eljutást a települési falubuszok is segítik.

A hátrányos helyzetű csoportok (gyermekek, nők, idősek, fogyatékkal élők, mélyszegénységben élők, romák) hozzáférésének jellemzői:

A járásban a betegszállítást az Országos Mentőszolgálat biztosítja, a szakrendelésekre való eljutást pedig a települési falubuszok is segítik. Idősek: ez a járás kistelepülésein élő idősek és kevésbé mobil betegek számára a legfontosabb támasz, mivel a járásban sem szakrendelő, sem fekvőbeteg-intézmény nem működik.

A hátrányos helyzetű csoportok (gyermekek, nők, idősek, fogyatékkal élők, mélyszegénységben élők, romák) hozzáférésének jellemzői:

A sürgősségi ellátást az Országos Mentőszolgálat a megye egészében megbízhatóan biztosítja; a hozzáférés fő korlátja a nem sürgős, tervezett betegszállítás akadozása, amely elsősorban a rendszeres szakellátásra vagy kezelésre járó, kevésbé mobil időseket és krónikus betegeket érinti. Két járásban – a Mosonmagyaróvári és a Kapuvári járásban – merült fel kifejezetten, hogy az állami betegszállítás során a betegeket több települést érintő útvonalon, hosszú idő alatt, gyakran az esti órákban szállítják, a szakrendelésekre pedig kora reggel érkeznek és étlen-szomjan, hosszan várakoznak; emiatt azok, akik megtehetik, a költségesebb magánszállítást választják, ami a nehéz anyagi helyzetűeket hátrányba hozza. A Pannonhalmi járásban ezzel szemben a település várossá válásával létrejött helyi mentőállomás javította a helyzetet. A szakrendelésekre való eljutást több településen a falugondnoki szolgálat és a települési falubuszok, valamint a Máltai Szeretetszolgálat és vállalkozások (részben térítéses) szállítása segíti.

1.3.4 Mozgó szakorvosi szolgálat

Szolgáltató	Ellátás típusa	Ellátási terület megnevezése
GYMS Megyei Petz Aladár Egy. OktatóKh.	Gyermekgyógyászat	Abda
GYMS Megyei Petz Aladár Egy. OktatóKh.	Gyermekgyógyászat	Bakonyszentlászló
GYMS Megyei Petz Aladár Egy. OktatóKh.	Gyermekgyógyászat	Bőny
GYMS Megyei Petz Aladár Egy. OktatóKh.	Gyermekgyógyászat	Enese
GYMS Megyei Petz Aladár Egy. OktatóKh.	Gyermekgyógyászat	Gönyű
GYMS Megyei Petz Aladár Egy. OktatóKh.	Gyermekgyógyászat	Gyarmat
GYMS Megyei Petz Aladár Egy. OktatóKh.	Gyermekgyógyászat	Győrasszonyfa
GYMS Megyei Petz Aladár Egy. OktatóKh.	Gyermekgyógyászat	Győrság
GYMS Megyei Petz Aladár Egy. OktatóKh.	Gyermekgyógyászat	Győrszemere
GYMS Megyei Petz Aladár Egy. OktatóKh.	Gyermekgyógyászat	Ikrény
GYMS Megyei Petz Aladár Egy. OktatóKh.	Gyermekgyógyászat	Kajárpéc
GYMS Megyei Petz Aladár Egy. OktatóKh.	Gyermekgyógyászat	Kisbajcs
GYMS Megyei Petz Aladár Egy. OktatóKh.	Gyermekgyógyászat	Koroncó
GYMS Megyei Petz Aladár Egy. OktatóKh.	Gyermekgyógyászat	Kunsziget
GYMS Megyei Petz Aladár Egy. OktatóKh.	Gyermekgyógyászat	Mezőörs
GYMS Megyei Petz Aladár Egy. OktatóKh.	Gyermekgyógyászat	Mórichida
GYMS Megyei Petz Aladár Egy. OktatóKh.	Gyermekgyógyászat	Nagyszentjános
GYMS Megyei Petz Aladár Egy. OktatóKh.	Gyermekgyógyászat	Pázmándfalu
GYMS Megyei Petz Aladár Egy. OktatóKh.	Gyermekgyógyászat	Pér
GYMS Megyei Petz Aladár Egy. OktatóKh.	Gyermekgyógyászat	Rábacsécsény
GYMS Megyei Petz Aladár Egy. OktatóKh.	Gyermekgyógyászat	Rábapatona

GYMS Megyei Petz Aladár Egy. OktatóKh.	Gyermekgyógyászat	Szerecseny
GYMS Megyei Petz Aladár Egy. OktatóKh.	Gyermekgyógyászat	Táp
GYMS Megyei Petz Aladár Egy. OktatóKh.	Gyermekgyógyászat	Tényő
GYMS Megyei Petz Aladár Egy. OktatóKh.	Gyermekgyógyászat	Töltéstava
GYMS Megyei Petz Aladár Egy. OktatóKh.	Nőgyógyászat	Abda
GYMS Megyei Petz Aladár Egy. OktatóKh.	Nőgyógyászat	Bakonyszentlászló
GYMS Megyei Petz Aladár Egy. OktatóKh.	Nőgyógyászat	Bőny
GYMS Megyei Petz Aladár Egy. OktatóKh.	Nőgyógyászat	Dunaszeg
GYMS Megyei Petz Aladár Egy. OktatóKh.	Nőgyógyászat	Écs
GYMS Megyei Petz Aladár Egy. OktatóKh.	Nőgyógyászat	Enese
GYMS Megyei Petz Aladár Egy. OktatóKh.	Nőgyógyászat	Gönyű
GYMS Megyei Petz Aladár Egy. OktatóKh.	Nőgyógyászat	Gyarmat
GYMS Megyei Petz Aladár Egy. OktatóKh.	Nőgyógyászat	Gyömöre
GYMS Megyei Petz Aladár Egy. OktatóKh.	Nőgyógyászat	Győrasszonyfa
GYMS Megyei Petz Aladár Egy. OktatóKh.	Nőgyógyászat	Győrság
GYMS Megyei Petz Aladár Egy. OktatóKh.	Nőgyógyászat	Győrszemere
GYMS Megyei Petz Aladár Egy. OktatóKh.	Nőgyógyászat	Győrújbarát
GYMS Megyei Petz Aladár Egy. OktatóKh.	Nőgyógyászat	Győrzámoly
GYMS Megyei Petz Aladár Egy. OktatóKh.	Nőgyógyászat	Ikrény
GYMS Megyei Petz Aladár Egy. OktatóKh.	Nőgyógyászat	Kajárpéc
GYMS Megyei Petz Aladár Egy. OktatóKh.	Nőgyógyászat	Kisbajcs
GYMS Megyei Petz Aladár Egy. OktatóKh.	Nőgyógyászat	Koroncó
GYMS Megyei Petz Aladár Egy. OktatóKh.	Nőgyógyászat	Kunsziget
GYMS Megyei Petz Aladár Egy. OktatóKh.	Nőgyógyászat	Mezőörs
GYMS Megyei Petz Aladár Egy. OktatóKh.	Nőgyógyászat	Mórichida
GYMS Megyei Petz Aladár Egy. OktatóKh.	Nőgyógyászat	Nagyszentjános
GYMS Megyei Petz Aladár Egy. OktatóKh.	Nőgyógyászat	Nyúl
GYMS Megyei Petz Aladár Egy. OktatóKh.	Nőgyógyászat	Öttevény
GYMS Megyei Petz Aladár Egy. OktatóKh.	Nőgyógyászat	Pannonhalma
GYMS Megyei Petz Aladár Egy. OktatóKh.	Nőgyógyászat	Pázmándfalu
GYMS Megyei Petz Aladár Egy. OktatóKh.	Nőgyógyászat	Pér
GYMS Megyei Petz Aladár Egy. OktatóKh.	Nőgyógyászat	Rábacsécsény

GYMS Megyei Petz Aladár Egy. OktatóKh.	Nőgyógyászat	Rábapatona
GYMS Megyei Petz Aladár Egy. OktatóKh.	Nőgyógyászat	Szerecseny
GYMS Megyei Petz Aladár Egy. OktatóKh.	Nőgyógyászat	Táp
GYMS Megyei Petz Aladár Egy. OktatóKh.	Nőgyógyászat	Tényő
GYMS Megyei Petz Aladár Egy. OktatóKh.	Nőgyógyászat	Tét
GYMS Megyei Petz Aladár Egy. OktatóKh.	Nőgyógyászat	Töltéstava
GYMS Megyei Petz Aladár Egy. OktatóKh.	Nőgyógyászat	Veszprémvarsány
Mosonmagyaróvári Karolina Kórház-Ri.	Gyermekgyógyászat	Ásványráró
Mosonmagyaróvári Karolina Kórház-Ri.	Gyermekgyógyászat	Bezenye
Mosonmagyaróvári Karolina Kórház-Ri.	Gyermekgyógyászat	Darnózseli
Mosonmagyaróvári Karolina Kórház-Ri.	Gyermekgyógyászat	Dunakiliti
Mosonmagyaróvári Karolina Kórház-Ri.	Gyermekgyógyászat	Dunasziget
Mosonmagyaróvári Karolina Kórház-Ri.	Gyermekgyógyászat	Halászi
Mosonmagyaróvári Karolina Kórház-Ri.	Gyermekgyógyászat	Hédervár
Mosonmagyaróvári Karolina Kórház-Ri.	Gyermekgyógyászat	Kimle
Mosonmagyaróvári Karolina Kórház-Ri.	Gyermekgyógyászat	Lébény
Mosonmagyaróvári Karolina Kórház-Ri.	Gyermekgyógyászat	Levél
Mosonmagyaróvári Karolina Kórház-Ri.	Gyermekgyógyászat	Máriakálnok
Mosonmagyaróvári Karolina Kórház-Ri.	Gyermekgyógyászat	Mosonszentmiklós
Mosonmagyaróvári Karolina Kórház-Ri.	Gyermekgyógyászat	Mosonszolnok
Mosonmagyaróvári Karolina Kórház-Ri.	Gyermekgyógyászat	Püski
Mosonmagyaróvári Karolina Kórház-Ri.	Gyermekgyógyászat	Rajka
Mosonmagyaróvári Karolina Kórház-Ri.	Nőgyógyászat	Ásványráró
Mosonmagyaróvári Karolina Kórház-Ri.	Nőgyógyászat	Bezenye
Mosonmagyaróvári Karolina Kórház-Ri.	Nőgyógyászat	Darnózseli
Mosonmagyaróvári Karolina Kórház-Ri.	Nőgyógyászat	Dunakiliti
Mosonmagyaróvári Karolina Kórház-Ri.	Nőgyógyászat	Dunasziget
Mosonmagyaróvári Karolina Kórház-Ri.	Nőgyógyászat	Halászi
Mosonmagyaróvári Karolina Kórház-Ri.	Nőgyógyászat	Hédervár
Mosonmagyaróvári Karolina Kórház-Ri.	Nőgyógyászat	Hegyeshalom
Mosonmagyaróvári Karolina Kórház-Ri.	Nőgyógyászat	Jánossomorja
Mosonmagyaróvári Karolina Kórház-Ri.	Nőgyógyászat	Kimle

Mosonmagyaróvári Karolina Kórház-Ri.	Nőgyógyászat	Lébény
Mosonmagyaróvári Karolina Kórház-Ri.	Nőgyógyászat	Levél
Mosonmagyaróvári Karolina Kórház-Ri.	Nőgyógyászat	Máriakálnok
Mosonmagyaróvári Karolina Kórház-Ri.	Nőgyógyászat	Mosonszentmiklós
Mosonmagyaróvári Karolina Kórház-Ri.	Nőgyógyászat	Mosonszolnok
Mosonmagyaróvári Karolina Kórház-Ri.	Nőgyógyászat	Püski
Mosonmagyaróvári Karolina Kórház-Ri.	Nőgyógyászat	Rajka
Soproni Gyógyközpont	Gyermekgyógyászat	Ágfalva
Soproni Gyógyközpont	Gyermekgyógyászat	Csapod
Soproni Gyógyközpont	Gyermekgyógyászat	Fertőd
Soproni Gyógyközpont	Gyermekgyógyászat	Iván
Soproni Gyógyközpont	Gyermekgyógyászat	Lövő
Soproni Gyógyközpont	Gyermekgyógyászat	Nagycenk
Soproni Gyógyközpont	Gyermekgyógyászat	Nagylózs
Soproni Gyógyközpont	Gyermekgyógyászat	Pereszteg
Soproni Gyógyközpont	Gyermekgyógyászat	Sarród
Soproni Gyógyközpont	Gyermekgyógyászat	Sopronhorpács
Soproni Gyógyközpont	Gyermekgyógyászat	Újkér
Soproni Gyógyközpont	Gyermekgyógyászat	Zsira
Soproni Gyógyközpont	Nőgyógyászat	Ágfalva
Soproni Gyógyközpont	Nőgyógyászat	Csapod
Soproni Gyógyközpont	Nőgyógyászat	Fertőd
Soproni Gyógyközpont	Nőgyógyászat	Fertőrákos
Soproni Gyógyközpont	Nőgyógyászat	Fertőszentmiklós
Soproni Gyógyközpont	Nőgyógyászat	Hegykő
Soproni Gyógyközpont	Nőgyógyászat	Iván
Soproni Gyógyközpont	Nőgyógyászat	Kópháza
Soproni Gyógyközpont	Nőgyógyászat	Lövő
Soproni Gyógyközpont	Nőgyógyászat	Nagycenk
Soproni Gyógyközpont	Nőgyógyászat	Nagylózs
Soproni Gyógyközpont	Nőgyógyászat	Pereszteg
Soproni Gyógyközpont	Nőgyógyászat	Sarród
Soproni Gyógyközpont	Nőgyógyászat	Sopronhorpács
Soproni Gyógyközpont	Nőgyógyászat	Újkér
Soproni Gyógyközpont	Nőgyógyászat	Zsira

NEAK, 2026

Csornai járás

A megyei mozgó szakorvosi adattábla szerint a járásban nem működik mozgó szakorvosi szolgálat.

A hátrányos helyzetű csoportok (gyermekek, nők, idősek, fogyatékkal élők, mélyszegénységben élők, romák) hozzáférésének jellemzői:

A járásban mozgó szakorvosi szolgálat nem működik, jóllehet a járás aprófalvas szerkezetű. Gyermekek: a helyi gyermekorvossal nem rendelkező településeken élő gyermekes családoknak a szakorvosi konzultációért a járásszékhelyre vagy Győrbe kell utazniuk.

Győri járás

A megyei mozgó szakorvosi adattábla szerint a járásban a győri Petz Aladár Megyei Egyetemi Oktató Kórház biztosít kihelyezett szakorvosi ellátást: gyermekgyógyászatot 17, nőgyógyászatot 22 településen. Mosonszentmiklóson mindkét szakterületen a mosonmagyaróvári Karolina Kórház-Rendelőintézet látja el a feladatot.

A hátrányos helyzetű csoportok (gyermekek, nők, idősek, fogyatékkal élők, mélyszegénységben élők, romák) hozzáférésének jellemzői:

A járás 22 települését éri el a kihelyezett gyermekgyógyászati, illetve nőgyógyászati rendelés. Gyermekek és nők: ez a járás kistelepülésein élő gyermekes családok és várandós nők számára helyben biztosít szakorvosi konzultációt. Az ellátás jellemzően ritka, havi vagy kéthavi alkalommal, konzultációs jelleggel érhető el, így a folyamatos vagy sürgős ellátást nem váltja ki.

Kapuvári járás

A járási egészségügyi szakemberek tájékoztatása szerint mozgó szakorvosi ellátás a járásban nincs, ezt pedig a NEAK megyei adatai is megerősítik.

A hátrányos helyzetű csoportok (gyermekek, nők, idősek, fogyatékkal élők, mélyszegénységben élők, romák) hozzáférésének jellemzői:

A járásban mozgó szakorvosi ellátás nem működik, amit a járási szakemberek is megerősítettek. Gyermekek: ez különösen érzékenyen érinti a járás gyermekes családjait, mivel a négy házi gyermekorvosi körzetből kettő betöltetlen.

Mosonmagyaróvári járás

A járási egészségügyi szakemberek tájékoztatása szerint működik mozgó (kihelyezett) szakorvosi ellátás. A megyei mozgó szakorvosi adattábla szerint a mosonmagyaróvári Karolina Kórház-Rendelőintézet gyermekgyógyászati ellátást 14, nőgyógyászati ellátást 16 járási településen biztosít (a szigetközi és a Mosonmagyaróvár környéki falvak nagy részén). A járási egészségügyi szakemberek tapasztalata szerint havonta jár ki gyermekorvos a falvakba, konzultációs jelleggel, a háziorvos vagy a védőnő beutalása alapján; a nőgyógyászati kihelyezett ellátás korábban a várandósgondozást is szolgálta. Egyéb (felnőtt) szakterületeken mozgó szakorvosi ellátásra a szakemberek szerint nehéz szakembert találni.

A hátrányos helyzetű csoportok (gyermekek, nők, idősek, fogyatékkal élők, mélyszegénységben élők, romák) hozzáférésének jellemzői:

A járás 16 települését – elsősorban a szigetközi és a Mosonmagyaróvár környéki falvakat – éri el a kihelyezett szakorvosi ellátás. Nők: a korábban a várandósgondozáshoz kapcsolódó kihelyezett nőgyógyászati ellátás egy része mára megszűnt, ami a várandós nőket érinti.

Pannonhalmi járás

A járás helyi gyermekorvossal nem rendelkező településeire kéthavonta kihelyezett gyermekszakorvos jár ki (asszisztenssel, bejelentkezés alapján). A megyei mozgó szakorvosi adattábla szerint a járásban a győri Petz Aladár Kórház biztosít kihelyezett szakorvosi ellátást: gyermekgyógyászatot négy településen (Bakonyszentlászló, Győrasszonyfa, Pázmándfalu, Táp), nőgyógyászatot pedig hét településen (Bakonyszentlászló, Győrasszonyfa, Pannonhalma, Pázmándfalu, Táp, Veszprémvarsány, Écs).

A hátrányos helyzetű csoportok (gyermekek, nők, idősek, fogyatékkal élők, mélyszegénységben élők, romák) hozzáférésének jellemzői: a szolgáltatás hét települést ér el, ami a járás aprófalvas részén élő gyermekes családoknak jelent segítséget. Nők: a kihelyezett nőgyógyászati rendelés ugyanezeken a településeken csökkenti a várandós nők utazási terhét.

Soproni járás

A megyei mozgó szakorvosi adattábla szerint a járásban a Soproni Gyógyközpont biztosít kihelyezett szakorvosi ellátást: gyermekgyógyászatot 12, nőgyógyászatot 16 településen.

A hátrányos helyzetű csoportok (gyermekek, nők, idősek, fogyatékkal élők, mélyszegénységben élők, romák) hozzáférésének jellemzői:

A járás 16 települését éri el a Soproni Gyógyközpont kihelyezett gyermekgyógyászati, illetve nőgyógyászati rendelése. Gyermekek és nők: ez a járás kistelepülésein élő gyermekes családok és várandós nők utazási terhét csökkenti.

Téti járás

A megyei mozgó szakorvosi adattábla szerint a győri Petz Aladár Kórház biztosít kihelyezett szakorvosi ellátást a járásban: gyermekgyógyászatot 5 településen (Gyarmat, Győrszemere, Mórichida, Rábacsécsény, Szerecseny), nőgyógyászatot 7 településen (a felsoroltak, valamint Gyömöre és Tét).

A megyében a mozgó szakorvosi szolgálat összesen 68 települést ér el, három szolgáltató kihelyezett gyermekgyógyászati és nőgyógyászati rendelésével: a győri Petz Aladár Megyei Egyetemi Oktató Kórház, a mosonmagyaróvári Karolina Kórház-Rendelőintézet és a Soproni Gyógyközpont látja el a feladatot. Járásonként a Győri járás 22, a Mosonmagyaróvári és a Soproni járás 16-16, a Pannonhalmi és a Téti járás 7-7 települését éri el a szolgáltatás. A legfontosabb területi hiány, hogy a Csornai és a Kapuvári járásban egyetlen településen sem működik mozgó szakorvosi ellátás, jóllehet mindkét járás aprófalvas településszerkezetű, és a Kapuvári járásban a négy házi gyermekorvosi körzetből kettő betöltetlen.

A hátrányos helyzetű csoportok (gyermekek, nők, idősek, fogyatékkal élők, mélyszegénységben élők, romák) hozzáférésének jellemzői:

A járás hét települését éri el a kihelyezett gyermekgyógyászati, illetve nőgyógyászati rendelés. Gyermekek: ez a járásban különösen fontos, mivel helyi gyermekorvosi ellátás csak Téten működik, és az is betöltetlen. Nők: a kihelyezett nőgyógyászati rendelés a várandós nők utazási terhét csökkenti. A szolgáltatás ugyanakkor ritka, konzultációs jellegű, ezért a folyamatos ellátást nem pótolja.

A mozgó (kihelyezett) szakorvosi szolgálat célja éppen a hátrányos földrajzi helyzetű, helyi gyermekorvossal vagy szakorvossal nem rendelkező települések ellátása: a győri Petz Aladár Kórház kihelyezett gyermekgyógyászati és nőgyógyászati ellátása több járás kistelepülésein biztosít helyben elérhető szakorvosi konzultációt, ami különösen azoknak a családoknak jelent segítséget, akiknek a távolabbi ellátás utazási, szervezési vagy anyagi terhet jelentene – így elsősorban a gyermekes családoknak és a kevésbé mobil várandós nőknek. Korlátként jelentkezik, hogy a korábban a várandósgondozáshoz kapcsolódó kihelyezett nőgyógyászati ellátás egy része mára megszűnt, a kihelyezett ellátás pedig jellemzően ritka (havi vagy kéthavi) alkalommal, konzultációs jelleggel érhető el, így a folyamatos vagy sürgős ellátást nem váltja ki.

Az egészségfejlesztési tevékenységek és az egészségfejlesztési irodák részletes bemutatását a dokumentum 1.1.1. „Megelőző ellátások” alfejezete tartalmazza. Összefoglalóan: egészségfejlesztési iroda a megyében négy településen – Győrben, Mosonmagyaróváron, Kapuváron és Téten – működik; a Csornai, a Pannonhalmi és a Soproni járásban egészségfejlesztési iroda nem érhető el. Ezekben a járásokban az egészségfejlesztési és szűrési tevékenységet intézményi és civil kezdeményezések pótolják: a csornai Margit Kórház évente megrendezett nyílt szűrési napja, a győri Egészség-Piac

program, a vámosszabadi, dunaszegi és dunaszentpáli önkormányzati szűrőbuszos programok, a Magyar Vöröskereszt mosonmagyaróvári partnerségei, valamint a téti Gyógyítóház köré szervezett járási szűrések. A legfontosabb területi hiány tehát nem a szűrővizsgálatok elérhetősége, hanem a folyamatos, szakmailag koordinált egészségfejlesztés hiánya a megye öt járásában.

A nem tárgyalt hátrányos helyzetű csoportokra – jelen fejezetben különösen a mélyszegénységben élők, fiatalok, idősek és a roma származásúak csoportjával kapcsolatosan sajátos probléma nem került azonosításra.

Az egészségügyi alap- és szakellátások megyei szintű összegzése

Győr-Moson-Sopron megyében az egészségügyi alap- és szakellátás formálisan a megye egészében rendelkezésre áll, a tényleges hozzáférést azonban több tényező is szűkíti. A fekvő- és járóbeteg-szakellátást öt kórház biztosítja – a győri Petz Aladár Megyei Egyetemi Oktató Kórház (a megye legnagyobb, egyetemi oktató intézménye), a Soproni Gyógyközpont, a mosonmagyaróvári Karolina Kórház, a csornai Margit Kórház és a kapuvári Lumniczer Sándor Kórház –, néhány önálló rendelőintézettel, köztük a pannonhalmi Szent Márton Járóbeteg Központtal együtt. A hozzáférés fő korlátja részben a kistelepülésekről a központokba való eljutás, részben a humánerőforrás-hiány, amely miatt egy-egy szakrendelés gyakran csak heti egy, rövid rendelési időben működik.

A megelőző ellátások és a szűrővizsgálatok több szervezett formában elérhetők. Helyi kezdeményezésekre példa a csornai Margit Kórház évente megrendezett nyílt szűrési napja, a győri Egészség-Piac program (a WHO Egészséges Városok keretében), a vámosszabadi, dunaszegi és dunaszentpáli önkormányzati szűrőbuszos programok, a mosonmagyaróvári járás civil (Magyar Vöröskereszt) és intézményi partnerségei, valamint a téti Gyógyítóház köré szervezett járási szűrések. A nagy géphez kötött vizsgálatok (mammográfia, csontsűrűség) több helyen csak a megyeszékhelyen érhetők el, egészségfejlesztési iroda pedig Győrben, Mosonmagyaróváron, Kapuváron és Téten működik. A hozzáférés fő korlátja itt nem a vizsgálatok hiánya, hanem az eljutás és a lakossági részvétel: a szűréseken való megjelenés és az egészségtudatosság fejlesztése ugyanolyan súlyú feladat, mint a kapacitás. A fő célcsoport a járások többségében a nők és az idősek; a határmenti, migrációval érintett településeken – különösen a Mosonmagyaróvári járásban – a migrációval érintettek egészségügyi hátrányai is megjelennek. A gyermekek szűrését a védőnői szolgálat és a házi gyermekorvosi ellátás biztosítja.

A háziorvosi és házi gyermekorvosi ellátás minden településen elérhető, a rendszer fő kockázatát azonban az orvosállomány elöregedése és a betöltetlen körzetek jelentik. A Győri járásban kilenc felnőtt- és öt gyermekorvosi állás betöltetlen, a Kapuvári járásban kevés az aktív korú háziorvos és a gyermekorvosok nyugdíj közelében vannak, a Pannonhalmi járásban mind a négy vegyes körzet betöltetlen (2024-ben négy háziorvos látott el nyolc szolgálatot), a Mosonmagyaróvári járás alsó-szigetközi falvaiban pedig évek óta nincs saját házi gyermekorvos, az ellátást győri helyettesítéssel biztosítják. Az ügyelet a járásközpontokban működik, házi gyermekorvosi ügyelet több járásban helyben nincs; a gyógyszerellátás a kistelepüléseken a körzetközpontokhoz kötött, a rendelésre és a gyógyszertárba jutást pedig sok helyen a falugondnoki szolgálat segíti.

A fogorvosi alapellátás a háziorvosinál kevésbé terhelt – a gyermek- és iskolafogászat több járásban térítésmentes –, a legfőbb hiányosság a fogorvosi ügyelet korlátozott, önkormányzati szerződéskötéstől függő elérhetősége. A határmenti térségben, elsősorban Sopron és Mosonmagyaróvár környékén jelentős a fogászati célú beutazás: az osztrák betegek az alacsonyabb magyarországi árszint miatt veszik igénybe a helyi, jellemzően magán fogorvosi szolgáltatásokat, ami a fogorvosi kapacitás egy részét a külföldi kereslet felé tereli. A védőnői és iskola-egészségügyi ellátás a településhálózat egészén

elérhető, és minden társadalmi réteget elér; a védőnői hálózat állami átszervezése óta ugyanakkor az információáramlás nehézkesebbé vált. A méhnyakszűrésre jogosult védőnői ellátás bevezetése a szűrést helyben, a kevésbé mobil csoportokhoz – idősekhez, kisgyermeket nevelő nőkhöz – közel vihetné; ilyen ellátás a megyében jelenleg nem működik.

A járóbeteg-szakellátást a kórházak integrált szakrendelései, a téti Gyógyítóház és a pannonhalmi Szent Márton Járóbeteg Központ biztosítják. Több szakterület szerepel a kínálatban, a tényleges elérhetőséget azonban erősen korlátozza, hogy sok szakrendelés csak heti egy-két alkalommal, szűk óraszámban működik, így az időponthoz jutás akár hónapokba is telhet – vagyis a szolgáltatás formális megléte és a valódi hozzáférhetősége között jelentős a különbség. A háttérben az elöregedő, gyakran meghibásodó eszközpark (röntgen, mammográfia) és az orvoshiány áll; a leghosszabb várakozás a bőrgyógyászaton, a szemészeten és a reumatológián jelentkezik. A Kapuvári járásban a szemészeti kapacitás heti öt rendelésről egyre csökkent, onkológiai szakrendelés helyben nincs; a Mosonmagyaróvári járásban a gyermek-szakrendelések jelentős része csak Győrben, 40–60 km utazással érhető el, és ott a szemészeti várakozási idő is elérheti a fél évet, mivel helyben egyetlen szemész rendel.

A fekvőbeteg-szakellátásban a megye öt kórháza mintegy 2 957 működő ággyal dolgozik. Szülészeti-nőgyógyászati osztály három intézményben (Győr, Sopron, Mosonmagyaróvár) működik; Csornán és Kapuváron az aktív szülészet megszűnt (utóbbi 2007-ben), így nem programozott szülésnél a legközelebbi ellátás mintegy 50 km-re érhető el. Az orvosi rehabilitációt elsősorban a győri és a soproni kórház, valamint a kapuvári intézmény országos ellátású mozgásszervi osztálya biztosítja; a gyermek-neurorehabilitáció helyben nem érhető el, az érintett gyermekeket távoli intézményekbe (Zalaegerszeg, Budapest, Budakeszi) kell irányítani.

Az otthoni szakápolás és az otthoni hospice ellátás a NEAK nyilvántartása szerint a megye valamennyi településére kiterjed; a hiány az intézményi ellátásban jelentkezik: önálló hospice ház csak Mosonmagyaróváron működik, korlátozott ágyszámmal, magántámogatásból, gyermekeket nem fogadva. Az ágazat visszatérő humánerőforrás-gondja a gyógytornászhiány, amelyet a magánellátás elszívó hatása súlyosbít. A sürgősségi ellátást az Országos Mentőszolgálat biztosítja; a nem sürgős, jellemzően magán betegszállítás viszont több járásban akadozik – a megrendelt szállítás gyakran napokat csúszik, a betegeket több települést érintő útvonalon, esti órákban szállítják –, amit a Máltai Szeretetszolgálat, vállalkozások és a települési falubuszok részben enyhítenek. A helyi gyermekorvossal vagy nőgyógyásszal nem rendelkező kistelepülések egy részét mozgó szakorvosi szolgálat éri el: a győri Petz Aladár Kórház, a mosonmagyaróvári Karolina Kórház-Rendelőintézet és a Soproni Gyógyközpont összesen 68 településen tart kihelyezett gyermekgyógyászati, illetve nőgyógyászati rendelést, a Csornai és a Kapuvári járásban azonban ilyen ellátás nem működik.

Összességében a megyében az alapszolgáltatások és a szakellátás nagy része formálisan elérhető, a tényleges hozzáférést azonban három, egymást erősítő tényező szűkíti: a humánerőforrás-hiány (az orvosállomány elöregedése, a betöltetlen körzetek, a hiányszakmák utánpótlása), az ebből következő alacsony rendelési kapacitás és a hosszú várakozási idők, valamint a kistelepülésekről a központokba való eljutás nehézsége. Az ellátások központokba szervezése a településszerkezet és a szakemberhiány mellett elkerülhetetlen, ezért a fejlesztés kérdése elsősorban nem a szolgáltatások mindenütt megteremtése, hanem a központokhoz való eljutás és az ott elérhető kapacitás javítása. A rendelkezésre álló adatok alapján a hozzáférés fő korlátja területi és kapacitásbeli jellegű: az eljutás, a hosszú várakozás és a szemlélet éppen a kevésbé mobil csoportokat – az idős, illetve nehéz anyagi helyzetű, kistelepülési lakosokat – érinti a leginkább. A meglévő, e korlátokat részben oldó megoldások – a szűrési jogosultsággal bíró védőnők, a falugondnoki és falubuszos szállítás, a kihelyezett mozgó

szakorvosi ellátás, valamint a járásszékhelyek és civil szervezetek szűrésszervező szerepe – a fejlesztés lehetséges kiindulópontjai.

2. Szociális alap- és szakellátás, gyermekjóléti alapellátás és gyermekvédelmi szakellátás

Módszertani megjegyzés a hátrányos helyzetű célcsoportok bemutatásáról. A hátrányos helyzetű célcsoportok (gyermekek, nők, idősek, fogyatékossággal élők, mélyszegénységben élők, romák) hozzáférésének járási bemutatása egységes módszertan alapján történik. Az egyes szolgáltatástípusoknál elsősorban azoknak a célcsoportoknak a hozzáférését ismertetjük, amelyeknek az adott ellátás a közvetlen célcsoportja vagy a szolgáltatáshoz kötődően a szakértői interjúk, a helyi HEP-ek vagy a rendelkezésre álló adatforrások érdemi információt szolgáltatnak. Ahol egy célcsoport egy adott ellátáshoz kapcsolódóan nem kerül külön kifejtésre, ott a járási helyzet a következőképpen értelmezendő: a rendelkezésre álló források (a Szolgáltatói Nyilvántartás, a helyi HEP-ek, a települési adatbekérő és a szakértői interjúk) alapján az adott célcsoportnál sajátos hozzáférési probléma nem került azonosításra, illetve nem áll rendelkezésre elegendő célcsoport-specifikus információ a bemutatáshoz. A roma célcsoport önálló bemutatását a megye 0,58%-os roma népességaránya (KSH Népszámlálás 2022) és a cenzus roma adatainak korlátozott bontása korlátozza; ahol a helyi HEP-ek nem tartalmaznak roma-specifikus szolgáltatási helyzetleírást, a helyzet a mélyszegénységi dimenzió mentén értelmezhető. A megye négy szegregátumos, illetve szegregációval veszélyeztetett településén (Győr, Kapuvár, Iván, Tét) élő roma és mélyszegénységben élő népesség érintettségét — a szegregátum-adatok terület-alapú jellegének korlátjával — a járási bemutatásoknál jelezzük.

2.1 Szociális alapszolgáltatások

2.1.1 Települési alapszolgáltatások

E fejezetben a szociális alapszolgáltatások közül a falugondnoki és tanyagondnoki szolgálatot, a szociális étkeztetést, a házi segítségnyújtást, a jelzőrendszeres házi segítségnyújtást, valamint az utcai szociális munkát tekintjük át a megye járásaiban. Ezen ellátások jogszabályi hátterét a szociális igazgatásról és szociális ellátásokról szóló 1993. évi III. törvény adja, amely a szociális biztonság megteremtése és megőrzése érdekében rögzíti az állam által biztosított szociális ellátások formáit és szervezeti kereteit, a jogosultság feltételeit, továbbá azok érvényesítésének garanciáit. A törvény emellett lehetőséget biztosít arra, hogy a helyi önkormányzatok – saját költségvetésük terhére – a törvényben szabályozottakon túl további ellátásokat is megállapítsanak.

A táblázatok „Jelzőrendszeres házi segítségnyújtás” oszlopa kizárólag a szociális törvény szerinti, a szolgáltatói nyilvántartásba bejegyzett jelzőrendszeres házi segítségnyújtás elérhetőségét mutatja, a szolgáltatók ellátási területe alapján. Ettől elkülönítendő a központi Gondosóra program, amely nem szociális alapszolgáltatás, hanem országos, önkéntes alapon igénybe vehető jelzőkészülék-program; ez a megye valamennyi településén elérhető, de a táblázatokban nem szerepel.

Csornai járás

Település	Falugondnoki szolgálat (I/N)	Tanyagondnoki szolgálat (I/N)	Szociális étkeztetés (I/N)	Házi segítségnyújtás (I/N)	Jelzőrendszeres házi segítségnyújtás (I/N)	Utcai szociális munka (I/N)
Acsalag	I	N	I	I	N	N
Bágyogszovát	I	N	I	I	I	N
Barbacs	I	N	I	I	N	N
Bodonhely	I	N	I	I	I	N
Bogyoszló	I	N	I	I	I	N

Bősárkány	N	N	I	I	N	N
Cakóháza	I	N	I	I	N	N
Csorna	N	N	I	I	N	N
Dör	I	N	I	I	I	N
Egyed	I	N	I	I	I	N
Farád	N	N	I	I	N	N
Jobaháza	I	N	I	I	N	N
Kóny	N	N	I	I	N	N
Maglóca	I	N	I	I	N	N
Magyarkeresztúr	I	N	I	I	N	N
Markotabödöge	I	N	I	I	N	N
Páli	I	N	I	I	N	N
Pásztori	I	N	I	I	I	N
Potyond	I	N	I	I	I	N
Rábacsanak	I	N	I	I	I	N
Rábapordány	I	N	I	I	I	N
Rábasebes	I	N	I	I	I	N
Rábaszentandrás	I	N	I	I	I	N
Rábatamási	N	N	I	I	N	N
Rábcakapi	I	N	I	I	N	N
Sobor	I	N	I	I	I	N
Sopronnémeti	I	N	I	I	N	N
Szany	N	N	I	I	I	N
Szil	I	N	I	I	N	N
Szilsárkány	I	N	I	I	I	N
Tárnokréti	I	N	I	I	N	N
Vág	I	N	I	I	I	N
Zsebeháza	I	N	I	I	I	N
Csornai járás összesen	**27**	**0**	**33**	**33**	**16**	**0**

Szociális Ágazati Portál, 2026

A falu- és tanyagondnoki szolgáltatás a járás több településén is működik. Falugondnoki szolgálatot 27 település tart fenn (Acsalag, Bágyogszovát, Barbacs, Bodonhely, Bogyoszló, Cakóháza, Dör, Egyed, Jobaháza, Maglóca, Magyarkeresztúr, Markotabödöge, Páli, Pásztori, Potyond, Rábacsanak, Rábapordány, Rábasebes, Rábaszentandrás, Rábcakapi, Sobor, Sopronnémeti, Szil, Szilsárkány, Tárnokréti, Vág és Zsebeháza); tanyagondnoki szolgálat a járásban nem működik.

A szociális étkeztetés kötelező önkormányzati feladatként a járás minden településén elérhető; saját, helyi telephellyel a Szolgáltatói Nyilvántartás szerint 13 település rendelkezik (Bősárkány, Csorna, Egyed, Jobaháza, Kóny, Páli, Pásztori, Rábacsanak, Rábasebes, Rábaszentandrás, Sobor, Szany és Szil), a többi település ellátása társulási, illetve ellátási területi formában biztosított.

A házi segítségnyújtás kötelező alapszolgáltatásként a járás egészén elérhető; saját, helyi telephellyel a nyilvántartás szerint 5 település rendelkezik (Bősárkány, Csorna, Jobaháza, Kóny és Pásztori), a többi települést a szolgáltatók ellátási területként gondozzák.

A jelzőrendszeres házi segítségnyújtás telephelye a járásban Pásztori; ellátási területe a következő településekre terjed ki: Bodonhely, Bogyoszló, Bágyogszovát, Dör, Egyed, Potyond, Pásztori, Rábacsanak, Rábapordány, Rábasebes, Rábaszentandrás, Sobor, Szany, Szilsárkány, Vág és Zsebeháza. Utcai szociális munka a járásban jelenleg nem működik; bevezetése pályázati projekt keretében, várhatóan a következő év januárjától tervezett.

Járási összegzés: A Csornai járás mind a 33 településén igénybe vehető a szociális étkeztetés és a házi segítségnyújtás, jellemzően más településen működő szolgáltató ellátási területeként; helyi telephely 13, illetve 5 településen van. A falugondnoki szolgálat lefedettsége kiugró: 27 település tartja fenn, ami a megyében a legmagasabb szám, és a járás aprófalvas szerkezetéhez igazodik; tanyagondnoki szolgálat viszont nem működik. A legfontosabb hiány a jelzőrendszeres házi segítségnyújtás területi

egyenetlensége: a szolgáltatás 16 településen érhető el, a járás további 17 településén – köztük a járásszékhely Csornán – nem. Utcai szociális munka a járásban egyetlen településen sem működik.

A hátrányos helyzetű csoportok (gyermekek, nők, idősek, fogyatékkal élők, mélyszegénységben élők, romák) hozzáférésének jellemzői:

A járás alapszolgáltatásai jogosultsági alapon, célcsoporttól függetlenül vehetők igénybe. A hozzáférés különbségei területi jellegűek: a 27 települést lefedő falugondnoki hálózat elsősorban az időseket és a mozgásukban korlátozott, fogyatékossággal élő lakosokat segíti az eljutásban, a jelzőrendszeres házi segítségnyújtás hiánya viszont a járás 17 településén – köztük a járásszékhelyen – élő, egyedül élő időseket érinti. Az utcai szociális munka hiánya a járásban élő hajléktalan személyek ellátását korlátozza.

A további célcsoportok (a fenti bekezdésben ki nem tért csoportok közül) esetében a rendelkezésre álló források alapján az adott ellátáshoz kapcsolódóan sajátos hozzáférési probléma nem került azonosításra, illetve nem áll rendelkezésre elegendő célcsoport-specifikus információ a bemutatáshoz.

Győri járás

Település	Falugondnoki szolgálat (I/N)	Tanyagondnoki szolgálat (I/N)	Szociális étkeztetés (I/N)	Házi segítségnyújtás (I/N)	Jelzőrendszeres házi segítségnyújtás (I/N)	Utcai szociális munka (I/N)
Abda	N	N	I	I	I	N
Bezi	I	N	I	I	N	N
Bőny	N	N	I	I	I	N
Börcs	N	N	I	I	N	N
Dunaszeg	N	N	I	I	I	N
Dunaszentpál	I	N	I	I	I	N
Enese	N	N	I	I	N	N
Fehértó	I	N	I	I	N	N
Gönyű	N	N	I	I	I	N
Győr	N	N	I	I	I	I
Győrladamér	N	N	I	I	N	N
Győrság	N	I	I	I	N	N
Győrsövényház	I	N	I	I	N	N
Győrújbarát	N	N	I	I	I	N
Győrújfalu	N	N	I	I	I	N
Győrzámoly	N	N	I	I	I	N
Ikrény	N	N	I	I	I	N
Kajárpéc	I	N	I	I	N	N
Kisbajcs	I	N	I	I	N	N
Koroncó	N	N	I	I	N	N
Kunsziget	N	N	I	I	I	N
Mezőörs	N	I	I	I	I	N
Mosonszentmiklós	N	N	I	I	I	I
Nagybajcs	N	N	I	I	N	N
Nagyszentjános	N	I	I	I	N	N
Nyúl	N	N	I	I	N	N
Öttevény	N	N	I	I	N	N
Pér	N	N	I	I	I	N
Rábapatona	N	N	I	I	N	N
Rétalap	I	N	I	I	I	N
Sokorópátka	I	N	I	I	N	N
Tényő	N	N	I	I	N	N
Töltéstava	N	N	I	I	N	N
Vámosszabadi	N	N	I	I	I	N
Vének	I	N	I	I	N	N
Győri járás összesen	**9**	**3**	**35**	**35**	**16**	**2**

Szociális Ágazati Portál, 2026

A falu- és tanyagondnoki szolgáltatás a járás több településén is működik. Falugondnoki szolgálatot 9 település tart fenn (Bezi, Dunaszentpál, Fehértó, Győrsövényház, Kajárpéc, Kisbajcs, Rétalap,

Sokorópátka és Vének); tanyagondnoki szolgálat 3 településen érhető el (Győrság, Mezőörs és Nagyszentjános).

A szociális étkeztetés kötelező önkormányzati feladatként a járás minden településén elérhető; saját, helyi telephellyel a Szolgáltatói Nyilvántartás szerint 13 település rendelkezik (Abda, Dunaszeg, Dunaszentpál, Győr, Győrújbarát, Gönyű, Kajárpéc, Kunsziget, Mezőörs, Mosonszentmiklós, Nagyszentjános, Sokorópátka és Tényő), a többi település ellátása társulási, illetve ellátási területi formában biztosított.

A járásközpontban a szolgáltatás korlátozás és érdemi várólista nélkül elérhető: a kérelem benyújtását követően néhány napon belül elindul. A házi segítségnyújtás kötelező alapszolgáltatásként a járás egészén elérhető; saját, helyi telephellyel a nyilvántartás szerint 17 település rendelkezik (Abda, Dunaszeg, Dunaszentpál, Győr, Győrladamér, Győrzámoly, Győrújbarát, Győrújfalu, Gönyű, Kisbajcs, Kunsziget, Mezőörs, Nagyszentjános, Pér, Rétalap, Tényő és Vámosszabadi), a többi települést a szolgáltatók ellátási területként gondozzák.

A járásközpontban a szolgáltatást három gondozási központ nyújtja, folyamatos műszakban, szükség szerint hétvégén is; a növekvő gondozási igény és a munkaerőhiány miatt azonban várólista alakul ki, és jellemzően napi egyszeri gondozás biztosítható. A jelzőrendszeres házi segítségnyújtás telephelye a járásban Győr; ellátási területe a következő településekre terjed ki: Abda, Bőny, Dunaszeg, Dunaszentpál, Győr, Győrzámoly, Győrújbarát, Győrújfalu, Gönyű, Ikrény, Kunsziget, Mezőörs, Mosonszentmiklós, Pér, Rétalap és Vámosszabadi. A szolgáltatás az év minden napján, várakozás nélkül működik: a jelzést követően a gondozó rövid időn belül a helyszínen nyújt segítséget; a kihelyezhető készülékek száma (mintegy ötszáz) ugyanakkor elmarad a tényleges igénytől.

Az utcai szociális munka telephelye Győr; ellátási területe a következő településekre: Győr és Mosonszentmiklós terjed ki. A járásközpontban a szolgáltatást több utcai szolgálat végzi, a téli krízisidőszakban krízisautóval is; az utcán élő hajléktalanok száma Győrben tartósan magas (80–100 fő), ezért a szolgálat fenntartása indokolt.

Járási összegzés: A Győri járás mind a 35 településén igénybe vehető a szociális étkeztetés és a házi segítségnyújtás; helyi telephely 13, illetve 17 településen működik. Falugondnoki szolgálat 9, tanyagondnoki 3 településen van, ami az agglomerációs, nagyobb lélekszámú települések miatt a megyei átlagnál alacsonyabb lefedettséget jelent. A jelzőrendszeres házi segítségnyújtás 16 településen érhető el, 19-en nem; utcai szociális munka Győrön kívül csak Mosonszentmiklóson. A járás legsúlyosabb problémája a házi segítségnyújtás kapacitáshiánya: a járásközpontban a növekvő gondozási igény és a munkaerőhiány miatt várólista alakul ki, és jellemzően csak napi egyszeri gondozás biztosítható; a kihelyezhető jelzőkészülékek száma (mintegy ötszáz) szintén elmarad a tényleges igénytől.

A hátrányos helyzetű csoportok (gyermekek, nők, idősek, fogyatékkal élők, mélyszegénységben élők, romák) hozzáférésének jellemzői:

A járás alapszolgáltatásai jogosultsági alapon, célcsoporttól függetlenül vehetők igénybe; az ellátás a rászorultságon, nem a csoporthovatartozáson alapul. A hozzáférés fő korlátja a házi segítségnyújtás kapacitáshiányából eredő várólista, amely elsősorban a folyamatos gondozásra szoruló időseket érinti, valamint az, hogy jellemzően csak napi egyszeri gondozás biztosítható. A kihelyezhető jelzőkészülékek száma elmarad az igénytől, ami szintén az egyedül élő időseket és a fogyatékossággal élőket érinti. A hajléktalan személyek ellátásában a járásközpont kiemelt szerepű: Győrben az utcán élők száma

tartósan magas (80–100 fő), és az utcai szolgálat a téli krízisidőszakban krízisautóval is dolgozik; a járás többi településén – Mosonszentmiklós kivételével – utcai szociális munka nem érhető el.

A további célcsoportok (a fenti bekezdésben ki nem tért csoportok közül) esetében a rendelkezésre álló források alapján az adott ellátáshoz kapcsolódóan sajátos hozzáférési probléma nem került azonosításra, illetve nem áll rendelkezésre elegendő célcsoport-specifikus információ a bemutatáshoz.

Kapuvári járás

Település	Falugondnoki szolgálat (I/N)	Tanyagondnoki szolgálat (I/N)	Szociális étkeztetés (I/N)	Házi segítségnyújtás (I/N)	Jelzőrendszeres házi segítségnyújtás (I/N)	Utcai szociális munka (I/N)
Agyagosszergény	I	N	I	I	I	N
Babót	N	N	I	I	I	N
Beled	N	N	I	I	I	N
Cirák	I	N	I	I	I	N
Dénesfa	I	N	I	I	I	N
Edve	I	N	I	I	I	N
Gyóró	I	N	I	I	I	N
Himod	I	N	I	I	I	N
Hövej	I	N	I	I	I	N
Kapuvár	N	N	I	I	I	N
Kisfalud	I	N	I	I	I	N
Mihályi	I	N	I	I	I	N
Ösli	I	N	I	I	I	N
Rábakecöl	I	N	I	I	I	N
Répceszemere	I	N	I	I	I	N
Szárföld	N	N	I	I	I	N
Vadosfa	I	N	I	I	I	N
Vásárosfalu	I	N	I	I	I	N
Veszkény	I	N	I	I	I	N
Vitnyéd	I	N	I	I	I	N
Kapuvári járás összesen	**16**	**0**	**20**	**20**	**20**	**0**

Szociális Ágazati Portál, 2026

A falu- és tanyagondnoki szolgáltatás a járás több településén is működik. Falugondnoki szolgálatot 16 település tart fenn (Agyagosszergény, Cirák, Dénesfa, Edve, Gyóró, Himod, Hövej, Kisfalud, Mihályi, Ösli, Rábakecöl, Répceszemere, Vadosfa, Vásárosfalu, Veszkény és Vitnyéd); tanyagondnoki szolgálat a járásban nem működik.

A szociális étkeztetés kötelező önkormányzati feladatként a járás minden településén elérhető; saját, helyi telephellyel a Szolgáltatói Nyilvántartás szerint 3 település rendelkezik (Beled, Kapuvár és Szárföld), a többi település ellátása társulási, illetve ellátási területi formában biztosított.

A házi segítségnyújtás kötelező alapszolgáltatásként a járás egészén elérhető; saját, helyi telephellyel a nyilvántartás szerint 2 település rendelkezik (Beled és Kapuvár), a többi települést a szolgáltatók ellátási területként gondozzák.

A jelzőrendszeres házi segítségnyújtás telephelye a járásban Kapuvár; ellátási területe a következő településekre terjed ki: Agyagosszergény, Babót, Beled, Cirák, Dénesfa, Edve, Gyóró, Himod, Hövej, Kapuvár, Kisfalud, Mihályi, Ösli, Rábakecöl, Répceszemere, Szárföld, Vadosfa, Veszkény, Vitnyéd és Vásárosfalu. Utcai szociális munka a járásban nem működik.

Járási összegzés: A Kapuvári járás mind a 20 településén elérhető a szociális étkeztetés, a házi segítségnyújtás és – a kapuvári telephelyű szolgáltató ellátási területeként – a jelzőrendszeres házi segítségnyújtás is; ez utóbbi teljes körű lefedettség a megyében egyedülálló. Helyi étkeztetési telephely 3, házi segítségnyújtási telephely 2 településen van. Falugondnoki szolgálatot 16 település tart fenn,

tanyagondnoki szolgálat a járásban nem működik. A legfontosabb hiány, hogy utcai szociális munka a járásban nem érhető el; a rendelkezésre álló adatok egyéb jelentős szolgáltatási hiányt a járásban nem jeleznek.

A hátrányos helyzetű csoportok (gyermekek, nők, idősek, fogyatékkal élők, mélyszegénységben élők, romák) hozzáférésének jellemzői:

A járás alapszolgáltatásai jogosultsági alapon, célcsoporttól függetlenül vehetők igénybe. A hozzáférés szempontjából a járás kedvező helyzetben van: a kötelező alapszolgáltatások mellett a jelzőrendszeres házi segítségnyújtás is mind a 20 településen elérhető, ami az egyedül élő időseket és a fogyatékossággal élőket segíti, a 16 települést lefedő falugondnoki hálózat pedig az eljutást könnyíti. A hajléktalan személyek ellátását korlátozza, hogy utcai szociális munka a járásban nem működik.

A további célcsoportok (a fenti bekezdésben ki nem tért csoportok közül) esetében a rendelkezésre álló források alapján az adott ellátáshoz kapcsolódóan sajátos hozzáférési probléma nem került azonosításra, illetve nem áll rendelkezésre elegendő célcsoport-specifikus információ a bemutatáshoz.

Mosonmagyaróvári járás

Település	Falugondnoki szolgálat (I/N)	Tanyagondnoki szolgálat (I/N)	Szociális étkeztetés (I/N)	Házi segítségnyújtás (I/N)	Jelzőrendszeres házi segítségnyújtás (I/N)	Utcai szociális munka (I/N)
Ásványráró	N	N	I	I	I	I
Bezenye	N	N	I	I	I	I
Darnózseli	N	N	I	I	I	I
Dunakiliti	I	I	I	I	I	I
Dunaremete	N	N	I	I	I	I
Dunasziget	N	N	I	I	I	I
Feketeerdő	I	N	I	I	I	I
Halászi	N	I	I	I	I	I
Hédervár	N	N	I	I	I	I
Hegyeshalom	N	I	I	I	I	I
Jánossomorja	N	N	I	I	I	I
Károlyháza	I	N	I	I	I	I
Kimle	N	N	I	I	I	I
Kisbodak	I	N	I	I	I	I
Lébény	N	N	I	I	I	I
Levél	N	N	I	I	I	I
Lipót	N	N	I	I	I	I
Máriakálnok	N	N	I	I	I	I
Mecsér	I	N	I	I	I	I
Mosonmagyaróvár	N	N	I	I	I	I
Mosonszolnok	N	N	I	I	I	I
Mosonudvar	N	N	I	I	I	I
Püski	I	N	I	I	I	I
Rajka	N	N	I	I	I	I
Újrónafő	N	N	I	I	I	I
Várbalog	I	N	I	I	I	N
Mosonmagyaróvári járás összesen	**7**	**3**	**26**	**26**	**26**	**25**

Szociális Ágazati Portál, 2026

A falu- és tanyagondnoki szolgáltatás a járás több településén is működik. Falugondnoki szolgálatot 7 település tart fenn (Dunakiliti, Feketeerdő, Károlyháza, Kisbodak, Mecsér, Püski és Várbalog); tanyagondnoki szolgálat 3 településen érhető el (Dunakiliti, Halászi és Hegyeshalom).

A szociális étkeztetés a szociális törvény értelmében kötelező önkormányzati feladat, ezért a járás minden településén elérhető; saját, helyi telephellyel azonban a Szolgáltatói Nyilvántartás szerint egyedül Mosonmagyaróvár rendelkezik, a járás további településeit a Mosonmagyaróvár székhelyű társulási szolgáltató ellátási területként szolgálja ki.

A szolgáltatás a környező településekre is, kiszállítással elérhető; a járásközpontban ugyanakkor a korlátozott kiszállítási kapacitás miatt várólista alakul ki, a hétvégi házhozszállítás pedig személyzethiány miatt jelenleg nem megoldott.

A házi segítségnyújtás — szintén kötelezően biztosítandó alapszolgáltatás — a járás egészén elérhető; helyi telephelye a nyilvántartás szerint kizárólag Mosonmagyaróvár van, a többi települést a Mosonmagyaróvár székhelyű szolgáltató ellátási területként gondozza. A szolgáltatást Mosonmagyaróvárról, mintegy tizenöt gondozónővel, hétköznap napközben biztosítják; a kistelepülésekre való kijuttatás nehézkes – helyben gyakran nincs gondozónő, a tömegközlekedés pedig nem alkalmas –, ezért várólista alakul ki, az esti és a hétvégi ellátás jelenleg megoldatlan. A fejlesztés fő iránya az intézményi gépjárművekkel működő, mobil házi segítségnyújtás. A jelzőrendszeres házi segítségnyújtás telephelye a járásban Mosonmagyaróvár; ellátási területe a következő településekre terjed ki: Bezenye, Darnózseli, Dunakiliti, Dunaremete, Dunasziget, Feketeerdő, Halászi, Hegyeshalom, Hédervár, Jánossomorja, Kimle, Kisbodak, Károlyháza, Levél, Lipót, Lébény, Mecsér, Mosonmagyaróvár, Mosonszolnok, Mosonudvar, Máriakálnok, Püski, Rajka, Várbalog, Ásványráró és Újrónafő.

Az utcai szociális munka telephelye Mosonmagyaróvár; ellátási területe a következő településekre: Bezenye, Darnózseli, Dunakiliti, Dunaremete, Dunasziget, Feketeerdő, Halászi, Hegyeshalom, Hédervár, Jánossomorja, Kimle, Kisbodak, Károlyháza, Levél, Lipót, Lébény, Mecsér, Mosonmagyaróvár, Mosonszolnok, Mosonudvar, Máriakálnok, Püski, Rajka, Ásványráró és Újrónafő terjed ki. A szolgáltatást kétfős utcai szolgálat végzi; az esti és éjszakai időszakban azonban jelentős az ellátatlan, utcán élők száma.

Járási összegzés: A Mosonmagyaróvári járás mind a 26 településén elérhető a szociális étkeztetés, a házi segítségnyújtás és a jelzőrendszeres házi segítségnyújtás, az utcai szociális munka pedig Várbalog kivételével 25 településen. Mindegyik szolgáltatás egyetlen, mosonmagyaróvári telephelyről működik – ez a járás legjellemzőbb szerkezeti sajátossága és egyben a legnagyobb kockázata. A legsúlyosabb problémák ebből erednek: a szociális étkeztetésnél a korlátozott kiszállítási kapacitás miatt várólista alakul ki, és a hétvégi házhozszállítás személyzethiány miatt jelenleg nem megoldott; a házi segítségnyújtást mintegy tizenöt gondozónővel, hétköznap napközben biztosítják, a kistelepülésekre való kijutás nehézkes, ezért itt is várólista van, az esti és a hétvégi ellátás pedig megoldatlan. Falugondnoki szolgálat 7, tanyagondnoki 3 településen működik.

A hátrányos helyzetű csoportok (gyermekek, nők, idősek, fogyatékkal élők, mélyszegénységben élők, romák) hozzáférésének jellemzői:

A járás alapszolgáltatásai jogosultsági alapon, célcsoporttól függetlenül vehetők igénybe. A hozzáférés fő korlátja itt a legerősebben területi: minden szolgáltatás egyetlen, mosonmagyaróvári telephelyről működik, ezért a kistelepüléseken élő idősek és fogyatékossággal élők ellátása a kiszállítási és gondozói kapacitástól függ – a szociális étkeztetésnél és a házi segítségnyújtásnál egyaránt várólista alakul ki, a hétvégi étkeztetés és az esti, hétvégi gondozás pedig jelenleg megoldatlan, ami a folyamatos felügyeletre szoruló időseket érinti a legérzékenyebben. A hajléktalan személyek ellátását kétfős utcai szolgálat végzi, az esti és éjszakai időszakban azonban jelentős az ellátatlan, utcán élők száma.

A további célcsoportok (a fenti bekezdésben ki nem tért csoportok közül) esetében a rendelkezésre álló források alapján az adott ellátáshoz kapcsolódóan sajátos hozzáférési probléma nem került azonosításra, illetve nem áll rendelkezésre elegendő célcsoport-specifikus információ a bemutatáshoz.

Pannonhalmi járás

Település	Falugondnoki szolgálat (I/N)	Tanyagondnoki szolgálat (I/N)	Szociális étkeztetés (I/N)	Házi segítségnyújtás (I/N)	Jelzőrendszeres házi segítségnyújtás (I/N)	Utcai szociális munka (I/N)
Bakonygyirót	I	N	I	I	N	N
Bakonypéterd	I	N	I	I	N	N
Bakonyszentlászló	N	I	I	I	N	N
Écs	N	N	I	I	N	N
Fenyőfő	I	N	I	I	N	N
Győrasszonyfa	I	N	I	I	N	N
Lázi	I	N	I	I	N	N
Nyalka	I	N	I	I	N	N
Pannonhalma	N	N	I	I	N	N
Pázmándfalu	I	N	I	I	N	N
Ravazd	I	N	I	I	N	N
Románd	I	N	I	I	N	N
Sikátor	I	N	I	I	N	N
Táp	I	N	I	I	N	N
Tápszentmiklós	I	N	I	I	N	N
Tarjánpuszta	I	N	I	I	N	N
Veszprémvarsány	I	N	I	I	N	N
Pannonhalmi járás összesen	**14**	**1**	**17**	**17**	**0**	**0**

Szociális Ágazati Portál, 2026

A falu- és tanyagondnoki szolgáltatás a járás több településén is működik. Falugondnoki szolgálatot 14 település tart fenn (Bakonygyirót, Bakonypéterd, Fenyőfő, Győrasszonyfa, Lázi, Nyalka, Pázmándfalu, Ravazd, Románd, Sikátor, Táp, Tápszentmiklós, Tarjánpuszta és Veszprémvarsány); tanyagondnoki szolgálat egy településen, Bakonyszentlászlón érhető el.

A szociális étkeztetés a szociális törvény értelmében kötelező önkormányzati feladat, ezért a járás minden településén elérhető; saját, helyi telephellyel azonban a Szolgáltatói Nyilvántartás szerint egyedül Pannonhalma rendelkezik, a járás további településeit a Pannonhalma székhelyű társulási szolgáltató ellátási területként szolgálja ki.

A házi segítségnyújtás — szintén kötelezően biztosítandó alapszolgáltatás — a járás egészén elérhető; helyi telephelye a nyilvántartás szerint kizárólag Pannonhalma van, a többi települést a Pannonhalma székhelyű szolgáltató ellátási területként gondozza.

Jelzőrendszeres házi segítségnyújtás önálló, helyi telephellyel a járásban nem működik; a lakosság a szolgáltatáshoz a központi Gondosóra program keretében jut hozzá.

Utcai szociális munka a járásban nem működik.

Járási összegzés: A Pannonhalmi járás mind a 17 településén elérhető a szociális étkeztetés és a házi segítségnyújtás, mindkettő egyetlen, pannonhalmi telephelyről. A falugondnoki szolgálat lefedettsége kiemelkedő: a 17 településből 14 tart fenn ilyen szolgálatot, tanyagondnoki szolgálat pedig Bakonyszentlászlón működik – a kistelepülési elérést a járásban gyakorlatilag ez a gondnoki hálózat biztosítja. A legfontosabb hiány, hogy sem jelzőrendszeres házi segítségnyújtás, sem utcai szociális munka nem érhető el a járás egyetlen településén sem.

A hátrányos helyzetű csoportok (gyermekek, nők, idősek, fogyatékkal élők, mélyszegénységben élők, romák) hozzáférésének jellemzői:

A járás alapszolgáltatásai jogosultsági alapon, célcsoporttól függetlenül vehetők igénybe. A kistelepüléseken élő idősek és fogyatékossággal élők eljutását a járás sűrű gondnoki hálózata segíti: a 17 településből 14 tart fenn falugondnoki, egy pedig tanyagondnoki szolgálatot. Ugyanakkor a

jelzőrendszeres házi segítségnyújtás a járás egyetlen településén sem érhető el, ami az egyedül élő, felügyeletre szoruló időseket érinti; a hajléktalan személyek ellátását szolgáló utcai szociális munka szintén hiányzik a járásból.

A további célcsoportok (a fenti bekezdésben ki nem tért csoportok közül) esetében a rendelkezésre álló források alapján az adott ellátáshoz kapcsolódóan sajátos hozzáférési probléma nem került azonosításra, illetve nem áll rendelkezésre elegendő célcsoport-specifikus információ a bemutatáshoz.

Soproni járás

Település	Falugondnoki szolgálat (I/N)	Tanyagondnoki szolgálat (I/N)	Szociális étkeztetés (I/N)	Házi segítségnyújtás (I/N)	Jelzőrendszeres házi segítségnyújtás (I/N)	Utcai szociális munka (I/N)
Ágfalva	N	N	I	I	N	N
Csáfordjánosfa	I	N	I	I	N	N
Csapod	I	N	I	I	I	N
Csér	I	N	I	I	N	N
Ebergőc	N	N	I	I	N	N
Egyházasfalu	I	N	I	I	N	N
Fertőboz	N	N	I	I	N	N
Fertőd	N	N	I	I	N	N
Fertőendréd	I	N	I	I	I	N
Fertőhomok	N	N	I	I	N	N
Fertőrákos	N	N	I	I	N	N
Fertőszentmiklós	N	N	I	I	N	N
Fertőszéplak	N	N	I	I	N	N
Gyalóka	I	N	I	I	N	N
Harka	N	N	I	I	N	N
Hegykő	N	N	I	I	N	N
Hidegség	N	N	I	I	N	N
Iván	N	I	I	I	N	N
Kópháza	N	N	I	I	N	N
Lövő	N	I	I	I	N	N
Nagycenk	N	N	I	I	N	N
Nagylózs	N	I	I	I	N	N
Nemeskér	I	N	I	I	N	N
Pereszteg	N	N	I	I	N	N
Petőháza	I	N	I	I	I	N
Pinnye	N	N	I	I	N	N
Pusztacsalád	I	N	I	I	N	N
Répcevis	I	N	I	I	N	N
Röjtökmuzsaj	I	N	I	I	N	N
Sarród	I	N	I	I	N	N
Sopron	N	N	I	I	N	I
Sopronhorpács	I	N	I	I	N	N
Sopronkövesd	N	N	I	I	N	N
Szakony	I	N	I	I	N	N
Újkér	I	N	I	I	N	N
Und	I	N	I	I	N	N
Völcsej	I	N	I	I	N	N
Zsira	I	N	I	I	N	N
Soproni járás összesen	**18**	**3**	**38**	**38**	**3**	**1**

Szociális Ágazati Portál, 2026

A falu- és tanyagondnoki szolgáltatás a járás több településén is működik. Falugondnoki szolgálatot 18 település tart fenn (Csáfordjánosfa, Csapod, Csér, Egyházasfalu, Fertőendréd, Gyalóka, Nemeskér, Petőháza, Pusztacsalád, Répcevis, Röjtökmuzsaj, Sarród, Sopronhorpács, Szakony, Újkér, Und, Völcsej és Zsira); tanyagondnoki szolgálat 3 településen érhető el (Iván, Lövő és Nagylózs).

A szociális étkeztetés kötelező önkormányzati feladatként a járás minden településén elérhető; saját, helyi telephellyel a Szolgáltatói Nyilvántartás szerint 18 település rendelkezik (Csáfordjánosfa, Csér, Egyházasfalu, Fertőd, Fertőszentmiklós, Harka, Hegykő, Iván, Lövő, Nagycenk, Nagylózs, Nemeskér,

Pusztacsalád, Röjtökmuzsaj, Sopron, Sopronkövesd, Völcsej és Újkér), a többi település ellátása társulási, illetve ellátási területi formában biztosított. A szolgáltatás a járásban elérhető, de kapacitáshiánnyal és várólistával működik, ami a falvakban élő, nagyszámú idős ellátását megnehezíti.

A házi segítségnyújtás kötelező alapszolgáltatásként a járás egészén elérhető; saját, helyi telephellyel a nyilvántartás szerint 6 település rendelkezik (Csáfordjánosfa, Fertőd, Fertőszentmiklós, Iván, Lövő és Sopron), a többi települést a szolgáltatók ellátási területként gondozzák. A szolgáltatás biztosított, ám a kapacitás elmarad az igényektől, így hosszú várólisták alakulnak ki, és a hirtelen kialakuló élethelyzetekre a rendszer csak korlátozottan tud reagálni.

A jelzőrendszeres házi segítségnyújtásnak a járásban nincs saját telephelye; a szolgáltatás – más járásban lévő telephelyről – a következő településeken érhető el: Csapod, Fertőendréd és Petőháza.

Az utcai szociális munka telephelye Sopron; ellátási területe Sopron településre terjed ki. A szolgáltatás gyakorlatilag csak Sopronban működik, a járás többi településén nincs jelen.

Járási összegzés: A Soproni járás mind a 38 településén elérhető a szociális étkeztetés és a házi segítségnyújtás; helyi telephely 18, illetve 6 településen van. Falugondnoki szolgálatot 18, tanyagondnokit 3 település tart fenn. A jelzőrendszeres házi segítségnyújtás itt a legkevésbé elérhető a megyében: saját telephely nincs, a szolgáltatás más járásbeli telephelyről mindössze három településen – Csapodon, Fertőendréden és Petőházán – vehető igénybe, a járás további 35 településén nem. Utcai szociális munka kizárólag Sopronban működik. A járás legsúlyosabb problémája a szociális étkeztetés és a házi segítségnyújtás kapacitáshiánya: mindkettő várólistával működik, ami a falvakban élő, nagyszámú idős ellátását nehezíti, és a hirtelen kialakuló élethelyzetekre a rendszer csak korlátozottan tud reagálni.

A hátrányos helyzetű csoportok (gyermekek, nők, idősek, fogyatékkal élők, mélyszegénységben élők, romák) hozzáférésének jellemzői:

A járás alapszolgáltatásai jogosultsági alapon, célcsoporttól függetlenül vehetők igénybe. Az egyedül élő időseket érinti az is, hogy jelzőrendszeres házi segítségnyújtás a járás 38 településéből csak háromban érhető el. A hajléktalan személyek ellátása kizárólag Sopronban biztosított.

A további célcsoportok (a fenti bekezdésben ki nem tért csoportok közül) esetében a rendelkezésre álló források alapján az adott ellátáshoz kapcsolódóan sajátos hozzáférési probléma nem került azonosításra, illetve nem áll rendelkezésre elegendő célcsoport-specifikus információ a bemutatáshoz.

Téti járás

Település	Falugondnoki szolgálat (I/N)	Tanyagondnoki szolgálat (I/N)	Szociális étkeztetés (I/N)	Házi segítségnyújtás (I/N)	Jelzőrendszeres házi segítségnyújtás (I/N)	Utcai szociális munka (I/N)
Árpás	I	N	I	I	N	N
Csikvánd	I	N	I	I	N	N
Felpéc	I	N	I	I	N	N
Gyarmat	I	N	I	I	N	N
Gyömöre	N	N	I	I	N	N
Győrszemere	N	I	I	I	N	N
Kisbabot	I	N	I	I	N	N
Mérges	I	N	I	I	N	N
Mórichida	I	N	I	I	N	N
Rábacsécsény	I	N	I	I	N	N
Rábaszentmihály	I	N	I	I	N	N
Rábaszentmiklós	I	N	I	I	N	N
Szerecseny	N	N	I	I	N	N
Tét	N	N	I	I	N	N

Téti járás összesen	**10**	**1**	**14**	**14**	**0**	**0**

Szociális Ágazati Portál, 2026

A falu- és tanyagondnoki szolgáltatás a járás több településén is működik. Falugondnoki szolgálatot 10 település tart fenn (Árpás, Csikvánd, Felpéc, Gyarmat, Kisbabot, Mérges, Mórichida, Rábacsécsény, Rábaszentmihály és Rábaszentmiklós), tanyagondnoki szolgálat pedig egy településen, Győrszemerén működik. Az ellátási forma a járásban jól működik; hiányként Tét egyik külterületi részén jelentkezik, ahol a jogszabályi feltételek miatt második tanyagondnoki szolgálat nem indítható, így az ott élők ellátása nem megoldott.

A szociális étkeztetés kötelező önkormányzati feladatként a járás minden településén elérhető; saját, helyi telephellyel a Szolgáltatói Nyilvántartás szerint 7 település rendelkezik (Felpéc, Gyömöre, Győrszemere, Kisbabot, Mérges, Rábacsécsény és Tét), a többi település ellátása társulási, illetve ellátási területi formában biztosított. A gyakorlatban a szolgáltatás megbízhatóan működik: több szolgáltató biztosítja, az ebédet minden településre kiszállítják, és a hétvégi étkeztetés is megoldott, így a rászorulók hiánytalanul hozzájutnak.

A házi segítségnyújtás kötelező alapszolgáltatásként a járás egészén elérhető; saját, helyi telephellyel a nyilvántartás szerint 2 település rendelkezik (Gyömöre és Tét), a többi települést a szolgáltatók ellátási területként gondozzák. A szolgáltatás zökkenőmentesen, várólista nélkül működik, a kapacitás elegendő; az ellátást erős intézményközi együttműködés (étkeztetés, családsegítő, támogató szolgálat, gondnoki szolgálat) támogatja, így a gondozó akadályoztatása esetén is folyamatos.

Jelzőrendszeres házi segítségnyújtás önálló, helyi telephellyel a járásban nem működik; a lakosság a szolgáltatáshoz a központi Gondosóra program keretében jut hozzá.

Utcai szociális munka a járásban nem működik.

Járási összegzés: A Téti járás mind a 14 településén elérhető a szociális étkeztetés és a házi segítségnyújtás; helyi telephely 7, illetve 2 településen működik. Falugondnoki szolgálatot 10 település tart fenn, tanyagondnoki szolgálat Győrszemerén működik. A járás alapszolgáltatásai a szakemberek tájékoztatása szerint megbízhatóan működnek: az ebédet minden településre kiszállítják, a hétvégi étkeztetés is megoldott, a házi segítségnyújtás pedig várólista nélkül, erős intézményközi együttműködéssel biztosított. A legfontosabb hiány, hogy jelzőrendszeres házi segítségnyújtás és utcai szociális munka a járásban nem érhető el, valamint hogy Tét egyik külterületi részén a jogszabályi feltételek miatt második tanyagondnoki szolgálat nem indítható, így az ott élők ellátása nem megoldott.

A hátrányos helyzetű csoportok (gyermekek, nők, idősek, fogyatékkal élők, mélyszegénységben élők, romák) hozzáférésének jellemzői:

A járás alapszolgáltatásai jogosultsági alapon, célcsoporttól függetlenül vehetők igénybe. A járás alapszolgáltatási rendszere a szakemberek tájékoztatása szerint megbízhatóan működik: az étkeztetés minden településre, hétvégén is kiszállítással elérhető, a házi segítségnyújtás pedig várólista nélkül, erős intézményközi együttműködéssel biztosított, ami a folyamatos gondozásra szoruló időseket segíti; a 10 települést lefedő falugondnoki szolgálat az eljutást könnyíti. Két hiány azonosítható: a jelzőrendszeres házi segítségnyújtás hiánya az egyedül élő időseket érinti, Tét egyik külterületi részén pedig a jogszabályi feltételek miatt nem indítható második tanyagondnoki szolgálat, így az ott élők ellátása nem megoldott.

A további célcsoportok (a fenti bekezdésben ki nem tért csoportok közül) esetében a rendelkezésre álló források alapján az adott ellátáshoz kapcsolódóan sajátos hozzáférési probléma nem került azonosításra, illetve nem áll rendelkezésre elegendő célcsoport-specifikus információ a bemutatáshoz.

2.1.2 Családsegítés

A családsegítés a szociális igazgatásról és szociális ellátásokról szóló 1993. évi III. törvény szerinti kötelező szociális alapszolgáltatás, amelyet a család- és gyermekjóléti szolgálatok biztosítanak. A TEIR 2023. évi adata szerint a családsegítő szolgálatok Győr-Moson-Sopron megye mind a 183 települését ellátják, ezért az alábbi járási táblázatok valamennyi településnél „I" értéket tartalmaznak: a szolgáltatás jogosultsági alapon, lakóhelytől függetlenül igénybe vehető. A táblázatok a szolgáltatás területi elérhetőségét mutatják; a család- és gyermekjóléti szolgálatok telephelyeit és a család- és gyermekjóléti központok helyét a 2.3.1. „Gyermekjóléti szolgáltatások" alfejezet táblázatai közlik. E fejezet megállapításai a családsegítésre vonatkoznak; a gyermekjóléti szolgáltatások és a gyermekvédelmi szakellátás problémáit a 2.3. és a 2.4. fejezet tárgyalja.

Mutató	Győr-Moson-Sopron megye (2024)
Családsegítő szolgálatok által ellátott települések (db)	183 (2023)
Családsegítő szolgálattal kapcsolatban álló összes igénybe vevő (a szolgálat telephelye szerint) (fő)	14 871
Családsegítő szolgálattal kapcsolatban álló összes igénybe vevő (igénybe vevők lakóhelye szerint) (fő)	14 871
Családsegítő szolgáltatást igénybe vevők (fő)	3 982
Családsegítő szolgáltatást igénybe vevők hozott problémái összesen (eset)	**5 007**

Forrás: TEIR, 2024, 2023

Csornai járás

Település	Családsegítés elérhető (I/N)
Acsalag	I
Bágyogszovát	I
Barbacs	I
Bodonhely	I
Bogyoszló	I
Bősárkány	I
Cakóháza	I
Csorna	I
Dör	I
Egyed	I
Farád	I
Jobaháza	I
Kóny	I
Maglóca	I
Magyarkeresztúr	I
Markotabödöge	I
Páli	I
Pásztori	I
Potyond	I
Rábacsanak	I
Rábapordány	I
Rábasebes	I
Rábaszentandrás	I
Rábatamási	I
Rábcakapi	I
Sobor	I
Sopronnémeti	I
Szany	I
Szil	I

Szilsárkány	I
Tárnokréti	I
Vág	I
Zsebeháza	I
Csornai járás összesen	**33**

Forrás: TEIR, 2023; Szociális Ágazati Portál, 2026

A Csornai járásban a Család- és Gyermekjóléti Központ a járásszékhelyen, Csornán működik, család- és gyermekjóléti szolgálat pedig Csorna mellett Farádon és Kónyban rendelkezik telephellyel. A központ járási hatókörrel látja el a család- és gyermekjóléti központi feladatokat, míg Csorna közigazgatási területén a család- és gyermekjóléti szolgálat, valamint több kapcsolódó szociális és gyermekjóléti alapszolgáltatás is helyben működik.

A családsegítés Csornán ismert és beágyazott szolgáltatásként jelenik meg. A szolgáltatás elérhetőségét segíti, hogy az intézmény hosszabb ideje működik a városban, a lakosság több csatornán, az önkormányzaton, az intézmény tájékoztatási felületein, valamint más társintézményeken keresztül is információhoz juthat róla. Az ügyfelek elérésében fontos szerepe van az intézményi kapcsolatrendszernek is: a háziorvosok, a kórházi szociális munkás, az önkormányzat és más helyi szereplők szükség esetén az intézményhez tudják irányítani az érintetteket. A szolgáltatás keretében a családsegítés mellett speciális segítségnyújtási formák is elérhetők, így pszichológiai tanácsadás, jogi tanácsadás, valamint ügyintézésben való segítségnyújtás.

A gyermekjóléti feladatellátás szempontjából fontos, hogy az intézmény működteti az észlelő- és jelzőrendszert, amelyben az oktatási intézmények, a védőnői szolgálat, az egészségügyi intézmények és más jelzőrendszeri tagok is részt vesznek. A szolgáltatói tapasztalatok alapján az együttműködés és az információáramlás megfelelően működik. Kiemelt hiányként nem elsősorban a családsegítés működése, hanem a gyermekvédelmi szakellátáshoz való kapcsolódás jelenik meg. Amennyiben egy gyermek családból történő kiemelése elkerülhetetlenné válik, az elhelyezés nehézséget okozhat, mivel kevés a rendelkezésre álló férőhely és a nevelőszülői kapacitás is szűkös.

A hátrányos helyzetű csoportok (gyermekek, nők, idősek, fogyatékkal élők, mélyszegénységben élők, romák) hozzáférésének jellemzői:

A szolgáltatások formálisan valamennyi érintett lakos számára hozzáférhetők, különösen a gyermekes családok, a nehéz anyagi helyzetben élők, a roma családok, valamint azok számára, akik ügyintézési, jogi, pszichológiai vagy családi problémák miatt kerülnek kapcsolatba az intézménnyel. A hozzáférést erősíti, hogy a szolgálat nem kizárólag közvetlen lakossági megkeresésre működik, hanem az önkormányzati, egészségügyi, oktatási és szociális jelzőrendszeren keresztül is képes elérni az érintetteket.

A Csornán élők számára a szolgáltatások helyben könnyebben elérhetők, míg a járás kisebb településein élők esetében a tényleges hozzáférést jobban befolyásolhatja a közlekedés, az ügyintézéshez szükséges személyes megjelenés, valamint az, hogy a család- és gyermekjóléti szolgálat csak néhány településen rendelkezik helyben telephellyel.

A családsegítés a járás mind a 33 településén igénybe vehető, a személyes ügyintézés azonban Csornához, Farádhoz és Kónyhoz kötődik; a járás további 30 településén nincs helyi telephely. Ez a kevésbé mobil időseket és a kisgyermeket nevelő nőket érinti a leginkább, az eljutást viszont a járás kiterjedt, 27 települést lefedő falugondnoki hálózata segíti. A szolgáltatás ismertségét és elérését erősíti az önkormányzaton, az intézményi tájékoztatási felületeken és a jelzőrendszeren keresztüli többcsatornás elérés.

A további célcsoportok (a fenti bekezdésben ki nem tért csoportok közül) esetében a rendelkezésre álló források alapján az adott ellátáshoz kapcsolódóan sajátos hozzáférési probléma nem került azonosításra, illetve nem áll rendelkezésre elegendő célcsoport-specifikus információ a bemutatáshoz.

Győri járás

Település	Családsegítés elérhető (I/N)
Abda	I
Bezi	I
Bőny	I
Börcs	I
Dunaszeg	I
Dunaszentpál	I
Enese	I
Fehértó	I
Gönyű	I
Győr	I
Győrladamér	I
Győrság	I
Győrsövényház	I
Győrújbarát	I
Győrújfalu	I
Győrzámoly	I
Ikrény	I
Kajárpéc	I
Kisbajcs	I
Koroncó	I
Kunsziget	I
Mezőörs	I
Mosonszentmiklós	I
Nagybajcs	I
Nagyszentjános	I
Nyúl	I
Öttevény	I
Pér	I
Rábapatona	I
Rétalap	I
Sokorópátka	I
Tényő	I
Töltéstava	I
Vámosszabadi	I
Vének	I
Győri járás összesen	**35**

Forrás: TEIR, 2023; Szociális Ágazati Portál, 2026

A Győri járásban a Család- és Gyermekjóléti Központ a járás- és megyeszékhelyen, Győrben működik, család- és gyermekjóléti szolgálat pedig Győr mellett Abdán, Dunaszegen, Gönyűn, Győrújbaráton, Győrújfaluban, Győrzámolyban, Kisbajcson, Nagyszentjánosban, Péren és Vámosszabadiban rendelkezik telephellyel.

A család- és gyermekjóléti ellátás a járásban jól működő, a felmerülő szükségletekre reagálni képes szolgáltatásként jelenik meg. A szolgáltatók több innovatív megoldást is működtetnek, ezek közül kiemelhető a Fogadó nevű adományközpont, amely az önkormányzat, az Audi és a három nagy győri szociális intézmény együttműködésében jött létre. Az adományközpont hivatalosan a családsegítőhöz kapcsolódik, működtetése azonban intézményközi együttműködésben történik. Feladata az adományok szervezett fogadása, nyilvántartása és célzott továbbítása, hogy az egyes intézményekhez beérkező támogatások valóban azokhoz az ellátottakhoz jussanak el, akiknek az adott adomány érdemi segítséget jelent. A kezdeményezés emellett szemléletformáló szerepet is betölt, mivel hozzájárul az adományozási kultúra javításához, és az intézmények közötti adománykezelést is átláthatóbbá teszi. A

családsegítés területén kiemelt, rendszerszintű hiányosság nem jelent meg, ugyanakkor a szakképzett munkatársak utánpótlása itt is figyelmet igénylő kérdés.

A munkaerőhiány a család- és gyermekjóléti szolgáltatások esetében kevésbé tűnik súlyosnak, mint más szociális ellátási területeken, de a szakképzett kollégák biztosítása ezen a területen sem magától értetődő.

A hátrányos helyzetű csoportok (gyermekek, nők, idősek, fogyatékkal élők, mélyszegénységben élők, romák) hozzáférésének jellemzői:

A család- és gyermekjóléti szolgáltatások valamennyi érintett lakos számára elérhetők. A hozzáférést segíti, hogy a járásban a szolgálat Győr mellett több településen is rendelkezik telephellyel, így a személyes ügyintézés nem kizárólag a járásszékhelyhez kötődik. A rászoruló családok támogatását erősíti a Fogadó adományközpont működése is, amely intézményközi együttműködésben segíti az adományok szervezett, célzott eljuttatását az érintettekhez.

A családsegítés a járás mind a 35 településén igénybe vehető, és a szolgálat Győr mellett további tíz településen rendelkezik telephellyel, így a személyes ügyintézés nem kizárólag a járásszékhelyhez kötődik – ez a megyében a legkedvezőbb telephelyi lefedettség. A rászoruló, nehéz anyagi helyzetű családok támogatását erősíti a Fogadó adományközpont, amely az önkormányzat, az Audi és a három nagy győri szociális intézmény együttműködésében működik.

A további célcsoportok (a fenti bekezdésben ki nem tért csoportok közül) esetében a rendelkezésre álló források alapján az adott ellátáshoz kapcsolódóan sajátos hozzáférési probléma nem került azonosításra, illetve nem áll rendelkezésre elegendő célcsoport-specifikus információ a bemutatáshoz.

Kapuvári járás

Település	Családsegítés elérhető (I/N)
Agyagosszergény	I
Babót	I
Beled	I
Cirák	I
Dénesfa	I
Edve	I
Gyóró	I
Himod	I
Hövej	I
Kapuvár	I
Kisfalud	I
Mihályi	I
Ösli	I
Rábakecöl	I
Répceszemere	I
Szárföld	I
Vadosfa	I
Vásárosfalu	I
Veszkény	I
Vitnyéd	I
Kapuvári járás összesen	**20**

Forrás: TEIR, 2023; Szociális Ágazati Portál, 2026

A Kapuvári járásban a Család- és Gyermekjóléti Központ a járásszékhelyen, Kapuváron működik, család- és gyermekjóléti szolgálat pedig emellett Beleden rendelkezik telephellyel. A családsegítés a járás mind a 20 településén igénybe vehető, a két telephely ellátási területeként. A járás településszerkezetéből adódóan a személyes ügyintézés jellemzően a járásszékhelyhez, illetve Beledhez

kötődik: a járás 18 településén nincs helyi telephely, ezért a tényleges hozzáférést a közlekedési lehetőségek és az ügyintézéshez szükséges személyes megjelenés befolyásolja.

A hátrányos helyzetű csoportok (gyermekek, nők, idősek, fogyatékkal élők, mélyszegénységben élők, romák) hozzáférésének jellemzői:

A családsegítés valamennyi érintett lakos számára, jogosultsági alapon elérhető. A hozzáférés fő korlátja területi: a járás 18 településén nincs helyi telephely, ezért a személyes ügyintézés Kapuvárra vagy Beledre utazást igényel, ami a kevésbé mobil időseket, a kisgyermeket nevelő nőket és a nehéz anyagi helyzetben élőket érinti a leginkább. A járásban a kistelepülési elérést a 16 települést lefedő falugondnoki szolgálat segíti.

A további célcsoportok (a fenti bekezdésben ki nem tért csoportok közül) esetében a rendelkezésre álló források alapján az adott ellátáshoz kapcsolódóan sajátos hozzáférési probléma nem került azonosításra, illetve nem áll rendelkezésre elegendő célcsoport-specifikus információ a bemutatáshoz.

Mosonmagyaróvári járás

Település	Családsegítés elérhető (I/N)
Ásványráró	I
Bezenye	I
Darnózseli	I
Dunakiliti	I
Dunaremete	I
Dunasziget	I
Feketeerdő	I
Halászi	I
Hédervár	I
Hegyeshalom	I
Jánossomorja	I
Károlyháza	I
Kimle	I
Kisbodak	I
Lébény	I
Levél	I
Lipót	I
Máriakálnok	I
Mecsér	I
Mosonmagyaróvár	I
Mosonszolnok	I
Mosonudvar	I
Püski	I
Rajka	I
Újrónafő	I
Várbalog	I
Mosonmagyaróvári járás összesen	**26**

Forrás: TEIR, 2023; Szociális Ágazati Portál, 2026

Család- és Gyermekjóléti Központ, illetve Szolgálat Mosonmagyaróváron érhető el, de a járásban a családsegítő szakemberek a kisebb településeken is jelen vannak. A családsegítő munkatársak a településeken tájékoztatják az érintetteket az elérhető szolgáltatásokról, segítik az igények feltárását, közreműködnek a kérelmek benyújtásában, valamint jelzik, hogy az egyes családoknak vagy lakosoknak milyen támogatásra lenne szükségük. A szolgáltatásnak ezért fontos közvetítő szerepe van a járásszékhelyen működő ellátások és a kisebb településeken élő érintettek között.

A gyermekek támogatása kapcsán a családsegítő szolgálat a tanodai részvételben is közvetítő szerepet tölt be: a mosonmagyaróvári tanodába a család- és gyermekjóléti központ által gondozott gyermekeket is delegálnak. A családsegítés működésében problémát jelenthet a munkatársak megtartása és

utánpótlása. A segítő munka bizalmi kapcsolatra épül, ezért különösen fontos a családgondozó személyének állandósága. Gyakori munkatársváltás esetén nehezebb fenntartani a kapcsolat folyamatosságát, az ügyfeleknek pedig újra kell építeniük a bizalmat az új szakemberrel.

A hátrányos helyzetű csoportok (gyermekek, nők, idősek, fogyatékkal élők, mélyszegénységben élők, romák) hozzáférésének jellemzői:

A család- és gyermekjóléti szolgáltatások valamennyi érintett lakos számára elérhetők. A hozzáférést segíti, hogy a családsegítők a kisebb településeken is jelen vannak, és a tájékoztatásban, az igények feltárásában, valamint a kérelmek benyújtásában is közreműködnek. Ez különösen a gyermekes családok, a nehéz anyagi helyzetben élők, valamint az ügyintézési vagy krízishelyzeti problémákkal érintett lakosok számára jelenthet segítséget.

A családsegítés a járás mind a 26 településén igénybe vehető; a szolgáltatás telephelye Mosonmagyaróváron van, a családsegítő szakemberek azonban a kisebb településeken is jelen vannak, és a tájékoztatásban, az igények feltárásában, valamint a kérelmek benyújtásában is közreműködnek. A gyermekek támogatásában a szolgálat közvetítő szerepet tölt be: a mosonmagyaróvári tanodába a család- és gyermekjóléti központ által gondozott gyermekeket is delegálnak. A hozzáférés fő kockázata a munkatársak megtartása és utánpótlása, mivel a segítő munka bizalmi kapcsolatra épül.

A további célcsoportok (a fenti bekezdésben ki nem tért csoportok közül) esetében a rendelkezésre álló források alapján az adott ellátáshoz kapcsolódóan sajátos hozzáférési probléma nem került azonosításra, illetve nem áll rendelkezésre elegendő célcsoport-specifikus információ a bemutatáshoz.

Pannonhalmi járás

Település	Családsegítés elérhető (I/N)
Bakonygyirót	I
Bakonypéterd	I
Bakonyszentlászló	I
Écs	I
Fenyőfő	I
Győrasszonyfa	I
Lázi	I
Nyalka	I
Pannonhalma	I
Pázmándfalu	I
Ravazd	I
Románd	I
Sikátor	I
Táp	I
Tápszentmiklós	I
Tarjánpuszta	I
Veszprémvarsány	I
Pannonhalmi járás összesen	**17**

Forrás: TEIR, 2023; Szociális Ágazati Portál, 2026

A család- és gyermekjóléti szolgáltatás a járás minden településén elérhető, a Pannonhalmi Többcélú Kistérségi Társulás fenntartásában működő, pannonhalmi székhelyű Család- és Gyermekjóléti Szolgálat révén. A járásban egy család- és gyermekjóléti szolgálat és egy család- és gyermekjóléti központ működik; a központ járási hatókörű, és a járásszékhelyen található. A járás 16 településén nincs helyi telephely, ezért a személyes ügyintézés Pannonhalmához kötődik – ez a járás aprófalvas, bakonyi részén élők számára jelenti a legnagyobb utazási terhet, ahol a közösségi közlekedés is korlátozott.

A hátrányos helyzetű csoportok (gyermekek, nők, idősek, fogyatékkal élők, mélyszegénységben élők, romák) hozzáférésének jellemzői:

A családsegítés valamennyi érintett lakos számára, jogosultsági alapon elérhető. A hozzáférés fő korlátja itt is területi: a járás 16 településén nincs helyi telephely, ezért a személyes ügyintézés Pannonhalmához kötődik, ami a bakonyi aprófalvakban élő időseket és a kisgyermeket nevelő nőket terheli a leginkább. A járás előnye, hogy a kistelepülési elérést sűrű, 14 települést lefedő falugondnoki hálózat segíti, amely az ügyintézéshez való eljutásban is szerepet vállal.

A további célcsoportok (a fenti bekezdésben ki nem tért csoportok közül) esetében a rendelkezésre álló források alapján az adott ellátáshoz kapcsolódóan sajátos hozzáférési probléma nem került azonosításra, illetve nem áll rendelkezésre elegendő célcsoport-specifikus információ a bemutatáshoz.

Soproni járás

Település	Családsegítés elérhető (I/N)
Ágfalva	I
Csáfordjánosfa	I
Csapod	I
Csér	I
Ebergőc	I
Egyházasfalu	I
Fertőboz	I
Fertőd	I
Fertőendréd	I
Fertőhomok	I
Fertőrákos	I
Fertőszentmiklós	I
Fertőszéplak	I
Gyalóka	I
Harka	I
Hegykő	I
Hidegség	I
Iván	I
Kópháza	I
Lövő	I
Nagycenk	I
Nagylózs	I
Nemeskér	I
Pereszteg	I
Petőháza	I
Pinnye	I
Pusztacsalád	I
Répcevis	I
Röjtökmuzsaj	I
Sarród	I
Sopron	I
Sopronhorpács	I
Sopronkövesd	I
Szakony	I
Újkér	I
Und	I
Völcsej	I
Zsira	I
Soproni járás összesen	**38**

Forrás: TEIR, 2023; Szociális Ágazati Portál, 2026

A Soproni járásban Család- és Gyermekjóléti Központ a járásszékhelyen, Szolgálat pedig a járásszékhely mellett három településen, Fertődön, Fertőszentmiklóson és Lövőn működik. A családsegítő szolgáltatás a járás egészét lefedi; a kisebb településeken heti vagy kétheti rendszerességű

ügyfélfogadással biztosítják a személyes elérést, míg a szolgálati központokban rendszeres nyitvatartás mellett érhető el az ellátás. A jelzőrendszer működését a szakemberek megfelelőnek értékelték: ha egy településen rászoruló személy vagy család jelenik meg, az információ eljut a szolgálathoz.

A családsegítésben a térség sajátossága, hogy a problémák kevésbé klasszikus anyagi vagy lakókörnyezeti hiányokként jelentkeznek. A szolgáltatói tapasztalatok szerint egyre gyakoribbak a válásokhoz, kapcsolattartáshoz és gyermekelhelyezéshez kapcsolódó konfliktusok, valamint a kezeletlen vagy diagnózissal nem rendelkező pszichiátriai problémákkal érintett ügyek. A családsegítésben ezért a hagyományos ügyintézési segítség mellett egyre nagyobb szerepet kapnak a jogi, kapcsolattartási, mentális egészségi és családi konfliktusokhoz kapcsolódó beavatkozások. Kiemelt problémaként jelent meg a kapcsolati erőszak, amely nemcsak párkapcsolati helyzetekben, hanem időseket érintő családon belüli bántalmazásként is előfordul. A szakemberek szerint ezekben az ügyekben gyakran nehéz eljutni a feljelentésig vagy a távoltartási végzésig, az érintettek támogatása pedig a hatósági eljárások nehézségei miatt is összetett feladat.

A hátrányos helyzetű csoportok (gyermekek, nők, idősek, fogyatékkal élők, mélyszegénységben élők, romák) hozzáférésének jellemzői:

A család- és gyermekjóléti szolgáltatások valamennyi érintett lakos számára elérhetők. A hozzáférést segíti a járási lefedettség, a kisebb településeken tartott rendszeres ügyfélfogadás, valamint a működő jelzőrendszer. A tényleges hozzáférést ugyanakkor befolyásolhatja, hogy a speciálisabb szolgáltatások és szakemberek korlátozott kapacitással érhetők el, ezért a családsegítés sok esetben nehezen tudja továbbirányítani az ügyfeleket a megfelelő ellátásokba.

A családsegítés a járás mind a 38 településén igénybe vehető; a szolgálat a járásszékhely mellett Fertődön, Fertőszentmiklóson és Lövőn is működik, a kisebb településeken pedig heti vagy kétheti rendszerességű ügyfélfogadás biztosítja a személyes elérést. A járás sajátossága, hogy a problémák kevésbé anyagi jellegűek: egyre gyakoribbak a válásokhoz, kapcsolattartáshoz és gyermekelhelyezéshez kapcsolódó konfliktusok, valamint a kezeletlen vagy diagnózissal nem rendelkező pszichiátriai problémákkal érintett ügyek – ez utóbbi a pszichiátriai betegséggel élőket és családjaikat érinti, akik számára a speciálisabb szolgáltatások korlátozott kapacitással érhetők el.

A további célcsoportok (a fenti bekezdésben ki nem tért csoportok közül) esetében a rendelkezésre álló források alapján az adott ellátáshoz kapcsolódóan sajátos hozzáférési probléma nem került azonosításra, illetve nem áll rendelkezésre elegendő célcsoport-specifikus információ a bemutatáshoz.

Téti járás

Település	Családsegítés elérhető (I/N)
Árpás	I
Csikvánd	I
Felpéc	I
Gyarmat	I
Gyömöre	I
Győrszemere	I
Kisbabot	I
Mérges	I
Mórichida	I
Rábacsécsény	I
Rábaszentmihály	I
Rábaszentmiklós	I
Szerecseny	I
Tét	I
Téti járás összesen	**14**

Forrás: TEIR, 2023; Szociális Ágazati Portál, 2026

A Téti járásban a Család- és Gyermekjóléti Központ, illetve a Család- és Gyermekjóléti Szolgálat Tét településen érhető el. A járás településeit a téti szolgálat munkatársai látják el; a feladatellátás többtelepüléses munkaszervezést igényel, a fókuszcsoportban elhangzott példa szerint egy családsegítő több, akár hat település családjaival is dolgozik.

A családsegítő munkatársak feladatai közé tartozik a családokkal való kapcsolattartás, a problémák feltárása, az ügyintézésben való segítségnyújtás, a szolgáltatásokhoz való hozzájutás támogatása, valamint szükség esetén a gyermekvédelmi eszközök, például a védelembe vétel kezdeményezése. A szolgálat a mindennapi ellátásszervezésben is aktív szerepet vállal: a jelzésekre gyorsan reagálnak, az érintett családokat és egyéneket a megfelelő szolgáltatásokhoz irányítják, és gyakorlati segítséget is nyújtanak az alapvető szükségletek kielégítésében.

A családsegítésben a legfontosabb kihívást az jelenti, amikor az érintett családok nem működnek együtt, a problémákat tagadják vagy elbagatellizálják. Ilyen esetekben a családsegítői eszköztár korlátozott: az alapellátás keretei között egy pontig lehet segíteni, de ha a család nem együttműködő, a szolgálat mozgástere beszűkül. A szakemberek szerint a járásban többféle problématípus jelen van, köztük mentális és pszichés nehézségekkel érintett családok is.

A hátrányos helyzetű csoportok (gyermekek, nők, idősek, fogyatékkal élők, mélyszegénységben élők, romák) hozzáférésének jellemzői:

A család- és gyermekjóléti szolgáltatások valamennyi érintett lakos számára elérhetők. A hozzáférést segíti, hogy a családsegítők több településen is jelen vannak, ismerik az érintett családokat, és szükség esetén közvetlenül kapcsolják össze őket a megfelelő szolgáltatásokkal, a szakemberek szerint azonban, a tényleges segítségnyújtást ugyanakkor jelentősen befolyásolja az érintett családok együttműködési hajlandósága.

A családsegítés a járás mind a 14 településén igénybe vehető, a szolgálat telephelye azonban csak Téten működik, és a feladatellátás többtelepüléses munkaszervezést igényel – a fókuszcsoportban elhangzott példa szerint egy családsegítő akár hat település családjaival is dolgozik. Ez a szakember jelenlétét ritkítja, ugyanakkor előny, hogy a családsegítők ismerik az érintett családokat, és szükség esetén közvetlenül kapcsolják össze őket a megfelelő szolgáltatásokkal. A tényleges segítségnyújtás fő korlátja a szakemberek szerint az érintett családok együttműködési hajlandósága.

A további célcsoportok (a fenti bekezdésben ki nem tért csoportok közül) esetében a rendelkezésre álló források alapján az adott ellátáshoz kapcsolódóan sajátos hozzáférési probléma nem került azonosításra, illetve nem áll rendelkezésre elegendő célcsoport-specifikus információ a bemutatáshoz.

2.1.3 Szociális nappali ellátások

Az alábbi járási táblázatok a szociális nappali ellátások települési adatait mutatják be. Az első öt oszlop az ellátásban részesülők számát közli főben (TEIR, 2024), a „Demens személyek nappali ellátása” oszlop pedig azt, hogy a településen működik-e ilyen szolgáltatás: „I” érték szerepel, ha a települési adatbekérő vagy a szolgáltatói tájékoztatás szerint az ellátás elérhető, „N”, ha a rendelkezésre álló források szerint a településen nem működik. A járási összesítő sorok az első öt oszlopban a települési értékek összegét, a demens oszlopban az „I” és az „N” értékű települések számát közlik.

Csornai járás

Település	Idősek nappali ellátásában részesülők (fő)	Fogyatékosok nappali ellátásában részesülők (fő)	Pszichiátriai betegek nappali ellátásában részesülők (fő)	Szenvedélybetegek nappali ellátásában részesülők (fő)	Hajléktalanok nappali intézményeinek napi átlagos forgalma (fő)	Demens személyek nappali ellátása (I/N)
Acsalag	0	0	0	0	0	N
Bágyogszovát	0	0	0	0	0	N
Barbacs	0	0	0	0	0	N
Bodonhely	0	0	0	0	0	N
Bogyoszló	0	0	0	0	0	N
Bősárkány	20	0	0	0	0	N
Cakóháza	0	0	0	0	0	N
Csorna	21	57	54	16	0	N
Dör	0	0	0	0	0	N
Egyed	0	0	0	0	0	N
Farád	0	0	0	0	0	N
Jobaháza	0	0	0	0	0	N
Kóny	13	0	0	0	0	N
Maglóca	0	0	0	0	0	N
Magyarkeresztúr	0	0	0	0	0	N
Markotabödöge	0	0	0	0	0	N
Páli	0	0	0	0	0	N
Pásztori	0	52	0	0	0	N
Potyond	0	0	0	0	0	N
Rábacsanak	0	0	0	0	0	N
Rábapordány	0	0	0	0	0	N
Rábasebes	0	0	0	0	0	N
Rábaszentandrás	0	0	0	0	0	N
Rábatamási	0	0	0	0	0	N
Rábcakapi	0	0	0	0	0	N
Sobor	0	0	0	0	0	N
Sopronnémeti	0	0	0	0	0	N
Szany	0	0	0	0	0	N
Szil	0	0	0	0	0	N
Szilsárkány	0	0	0	0	0	N
Tárnokréti	0	0	0	0	0	N
Vág	0	0	0	0	0	N
Zsebeháza	0	0	0	0	0	N
Csornai járás összesen	**54**	**109**	**54**	**16**	**0**	**0**

TEIR, 2024, települési adatbekérő sablon

A szociális nappali ellátások a járásközpontban, Csornán összpontosulnak. Idősek nappali ellátása (idősek klubja) Csornán (21 fő), Bősárkányban (20 fő) és Kónyban (13 fő) érhető el; a csornai, 30 férőhelyes klub napi háromszori étkezéssel, tisztálkodási lehetőséggel és közösségi programokkal működik. A járásban fogyatékos személyek nappali ellátását négy telephelyen három szervezet, a Paletta Szociális Szolgáltató Központ és a Gondoskodás Integrált Szociális Intézmény Pásztoriban, a Máltai Szeretetszolgálat Csornán két telephelyen biztosítja. A pszichiátriai betegek (54 fő) és a szenvedélybetegek (16 fő) nappali ellátása Csornán, az Új Esély Központban működik, ahol alacsonyküszöbű szolgáltatásként a hajléktalan személyek ellátása is megjelenik. Demens személyek nappali ellátása a járásban jelenleg egyetlen településen sem működik – ezért a táblázat valamennyi településnél „N" értéket tartalmaz –, a szolgáltatás indítása azonban pályázati forrásból, a csornai idősek klubjának keretében tervezett. Hajléktalanok nappali ellátása (nappali melegedő) a járásban nem működik. Kiemelt gond a nappali ellátásban részt vevő fogyatékos fiatalok jövője: az idős szülő halála után, bentlakásos hely és előre elindított eljárás híján az elhelyezésük gyakran megoldatlan marad.

A hátrányos helyzetű csoportok (gyermekek, nők, idősek, fogyatékkal élők, mélyszegénységben élők, romák) hozzáférésének jellemzői:

A nappali ellátások elsősorban az időseket, a fogyatékossággal élőket, valamint a pszichiátriai és szenvedélybetegeket célozzák, számukra a járásközpontban rászorultsági alapon, egyenlő eséllyel

hozzáférhetők. A hozzáférés fő korlátja területi: az idősek nappali ellátása a 33 településből háromban, a többi nappali ellátás pedig kizárólag Csornán és Pásztoriban érhető el, ezért a kistelepüléseken élők számára az igénybevétel utazással jár. A leginkább kiszolgáltatott hajléktalan emberek nappali ellátása helyben nem megoldott, demens nappali ellátás pedig jelenleg egyetlen településen sem működik – ez utóbbi a demenciával élő időseket és családjaikat érinti.

A további célcsoportok (a fenti bekezdésben ki nem tért csoportok közül) esetében a rendelkezésre álló források alapján az adott ellátáshoz kapcsolódóan sajátos hozzáférési probléma nem került azonosításra, illetve nem áll rendelkezésre elegendő célcsoport-specifikus információ a bemutatáshoz.

Győri járás

Település	Idősek nappali ellátásában részesülők (fő)	Fogyatékosok nappali ellátásában részesülők (fő)	Pszichiátriai betegek nappali ellátásában részesülők (fő)	Szenvedélybetegek nappali ellátásában részesülők (fő)	Hajléktalanok nappali intézményeinek napi átlagos forgalma (fő)	Demens személyek nappali ellátása (I/N)
Abda	25	0	0	0	0	N
Bezi	0	0	0	0	0	N
Bőny	0	0	0	0	0	N
Börcs	0	0	0	0	0	N
Dunaszeg	0	0	0	0	0	N
Dunaszentpál	0	0	0	0	0	N
Enese	0	0	0	0	0	N
Fehértó	0	0	0	0	0	N
Gönyű	31	0	0	0	0	I
Győr	254	72	31	20	60	I
Győrladamér	0	0	0	0	0	N
Győrság	0	0	0	0	0	N
Győrsövényház	0	0	0	0	0	N
Győrújbarát	0	0	0	0	0	N
Győrújfalu	0	0	0	0	0	N
Győrzámoly	0	0	0	0	0	N
Ikrény	0	0	0	0	0	N
Kajárpéc	0	0	0	0	0	N
Kisbajcs	0	0	0	0	0	N
Koroncó	0	0	0	0	0	N
Kunsziget	0	0	0	0	0	N
Mezőörs	0	0	0	0	0	N
Mosonszentmiklós	0	0	0	0	0	I
Nagybajcs	0	0	0	0	0	N
Nagyszentjános	0	0	0	0	0	N
Nyúl	0	0	0	0	0	N
Öttevény	0	0	0	0	0	N
Pér	0	0	0	0	0	I
Rábapatona	0	0	0	0	0	N
Rétalap	0	0	0	0	0	N
Sokorópátka	0	0	0	0	0	N
Tényő	0	0	0	0	0	N
Töltéstava	0	0	0	0	0	N
Vámosszabadi	0	0	0	0	0	N
Vének	0	0	0	0	0	N
Győri járás összesen	**310**	**72**	**31**	**20**	**60**	**4**

TEIR, 2024, települési adatbekérő sablon

A szociális nappali ellátások túlnyomórészt a járásközpontban, Győrben érhetők el. Az idősek nappali ellátása (a városban tíz idősek klubja van) Győrben 254 főt, Gönyűn 31 főt, Abdán 25 főt ér el; az igénybevétel az elmúlt években csökkenő tendenciát mutat, miközben a demens ellátás iránti igény folyamatosan nő – ehhez igazodva a győri demens nappali ellátás kapacitását bővítették, hosszú nyitvatartással és szállítás biztosításával. Demens személyek nappali ellátása a járás négy településén érhető el: Győrben, Gönyűn, Mosonszentmiklóson és Péren; a járás további 31 településén nem működik ilyen szolgáltatás. A fogyatékos személyek nappali ellátása (72 fő) Győrben, a Fogyatékosok

Napközi Otthona és a MMSZ Gondviselés Háza Fogyatékosok Napközi Otthona és Támogató Szolgálat által, hosszú várólistával működik. A pszichiátriai betegek (31 fő) nappali ellátását a Baptista Szeretetszolgálat Napközi-pszichiátriai Betegek Nappali Intézménye biztosítja, a szenvedélybetegek (20 fő) nappali ellátását pedig az MMSZ Egyesület Színes Fogadó Tér Szenvedélybetegek Integrált Intézménye, mindkettő Győrben érhető el, e két ellátási forma azonban a megye egészében szűkös. A hajléktalanok nappali ellátása (napi átlagos forgalom 60 fő) Győrben a Nappali Centrum által biztosított. A demenciával élők hozzátartozóit információs előadás-sorozat is támogatja.

A hátrányos helyzetű csoportok (gyermekek, nők, idősek, fogyatékkal élők, mélyszegénységben élők, romák) hozzáférésének jellemzői:

A nappali ellátásokat a rászorultság, nem a csoporthovatartozás alapján biztosítják, és elsősorban az időseket és a fogyatékossággal élőket érik el. A járás előnye, hogy a demens nappali ellátás négy településen elérhető, és a győri kapacitást hosszú nyitvatartással és szállítás biztosításával bővítették, ami a demenciával élő időseket és hozzátartozóikat segíti. A fogyatékossággal élők ellátása ugyanakkor hosszú várólistával működik, a pszichiátriai és szenvedélybeteg nappali ellátás pedig megyei szinten is szűkös, és kizárólag Győrben érhető el – ez a járás többi településén élőket utazásra kényszeríti.

A további célcsoportok (a fenti bekezdésben ki nem tért csoportok közül) esetében a rendelkezésre álló források alapján az adott ellátáshoz kapcsolódóan sajátos hozzáférési probléma nem került azonosításra, illetve nem áll rendelkezésre elegendő célcsoport-specifikus információ a bemutatáshoz.

Kapuvári járás

Település	Idősek nappali ellátásában részesülők (fő)	Fogyatékosok nappali ellátásában részesülők (fő)	Pszichiátriai betegek nappali ellátásában részesülők (fő)	Szenvedélybetegek nappali ellátásában részesülők (fő)	Hajléktalanok nappali intézményeinek napi átlagos forgalma (fő)	Demens személyek nappali ellátása (I/N)
Agyagosszergény	0	0	0	0	0	N
Babót	0	0	0	0	0	N
Beled	0	0	0	0	0	N
Cirák	0	0	0	0	0	N
Dénesfa	0	0	0	0	0	N
Edve	0	0	0	0	0	N
Gyóró	0	0	0	0	0	N
Himod	0	0	0	0	0	N
Hövej	0	0	0	0	0	N
Kapuvár	33	26	0	0	0	N
Kisfalud	0	0	0	0	0	N
Mihályi	0	0	0	0	0	N
Ösli	0	0	0	0	0	N
Rábakecöl	0	0	0	0	0	N
Répceszemere	0	0	0	0	0	N
Szárföld	0	0	0	0	0	N
Vadosfa	0	0	0	0	0	N
Vásárosfalu	0	0	0	0	0	N
Veszkény	0	0	0	0	0	N
Vitnyéd	0	0	0	0	0	N
Kapuvári járás összesen	**33**	**26**	**0**	**0**	**0**	**0**

TEIR, 2024, települési adatbekérő sablon

A szociális nappali ellátások a járásközpontban, Kapuváron érhetők el. Az idősek nappali ellátásában 33 fő vesz részt. A fogyatékos személyek nappali ellátását a Nyitott KAPU-VÁR Térségi Szociális Szolgáltató Központ végzi. Pszichiátriai betegek, szenvedélybetegek, hajléktalanok és demens személyek nappali ellátása a járásban nem működik.

A hátrányos helyzetű csoportok (gyermekek, nők, idősek, fogyatékkal élők, mélyszegénységben élők, romák) hozzáférésének jellemzői:

A nappali ellátások a járásban kizárólag a járásszékhelyen, Kapuváron érhetők el, ezért a hozzáférés fő korlátja területi: a járás további 19 településén élő időseknek és fogyatékossággal élőknek utazniuk kell az igénybevételhez, amit a kistelepüléseken a 16 települést lefedő falugondnoki hálózat segít. ez a pszichiátriai és szenvedélybetegséggel élőket, a demenciával élő időseket és a hajléktalan embereket érinti, akiknek a legközelebbi ellátás a megyeszékhelyen érhető el.

A további célcsoportok (a fenti bekezdésben ki nem tért csoportok közül) esetében a rendelkezésre álló források alapján az adott ellátáshoz kapcsolódóan sajátos hozzáférési probléma nem került azonosításra, illetve nem áll rendelkezésre elegendő célcsoport-specifikus információ a bemutatáshoz.

Mosonmagyaróvári járás

Település	Idősek nappali ellátásában részesülők (fő)	Fogyatékosok nappali ellátásában részesülők (fő)	Pszichiátriai betegek nappali ellátásában részesülők (fő)	Szenvedélybetegek nappali ellátásában részesülők (fő)	Hajléktalanok nappali intézményeinek napi átlagos forgalma (fő)	Demens személyek nappali ellátása (I/N)
Ásványráró	0	0	0	0	0	N
Bezenye	0	0	0	0	0	N
Darnózseli	0	0	0	0	0	N
Dunakiliti	0	0	0	0	0	N
Dunaremete	0	0	0	0	0	N
Dunasziget	0	0	0	0	0	N
Feketeerdő	0	0	0	0	0	N
Halászi	0	0	0	0	0	N
Hédervár	0	0	0	0	0	N
Hegyeshalom	0	0	0	0	0	N
Jánossomorja	19	0	0	0	0	I
Károlyháza	0	0	0	0	0	N
Kimle	0	0	0	0	0	N
Kisbodak	0	0	0	0	0	N
Lébény	15	0	0	0	0	N
Levél	0	0	0	0	0	N
Lipót	0	0	0	0	0	N
Máriakálnok	0	0	0	0	0	N
Mecsér	0	0	0	0	0	N
Mosonmagyaróvár	58	35	47	25	40	I
Mosonszolnok	0	0	0	0	0	N
Mosonudvar	0	0	0	0	0	N
Püski	0	0	0	0	0	N
Rajka	0	0	0	0	0	N
Újrónafő	0	0	0	0	0	N
Várbalog	0	0	0	0	0	N
Mosonmagyaróvári járás összesen	**92**	**35**	**47**	**25**	**40**	**2**

TEIR, 2024, települési adatbekérő sablon

Az idősek nappali ellátása (idősek klubja) a járás több településén működik: Mosonmagyaróváron (58 fő), Jánossomorján (19 fő) és Lébényben (15 fő); a Mosonmagyaróvári Kistérségi Egyesített Szociális Intézmény Alapszolgáltatási Centruma összesen öt klubot tart fenn (Mosonmagyaróváron kettőt, valamint Jánossomorján, Hegyeshalmon és Lébényben egyet-egyet). A klubok kihasználhatóságát nehezíti, hogy a környező településekről az idősek beszállítása gyakran nem megoldott (hiányzik a sofőr és a kisbusz), ezért az engedélyezett férőhelyek nem telnek be. A fogyatékos személyek (35 fő), a pszichiátriai betegek (47 fő) és a szenvedélybetegek (25 fő) nappali ellátása, valamint a hajléktalanok nappali ellátása (napi átlagos forgalom 40 fő) Mosonmagyaróváron biztosított. A pszichiátriai és szenvedélybetegek ellátását az Új Esély Központ, a fogyatékos személyek ellátását a Naposház Fogyatékossággal Élők Nappali Intézménye végzi. Demens személyek nappali ellátása a járás két

településén érhető el: Jánossomorján, valamint Mosonmagyaróváron, ahol a Kistérségi Egyesített Szociális Intézmény demens tanácsadást is nyújt és a demens személyek nappali ellátására engedéllyel rendelkezik.

A hátrányos helyzetű csoportok (gyermekek, nők, idősek, fogyatékkal élők, mélyszegénységben élők, romák) hozzáférésének jellemzői:

A nappali ellátások elsősorban az időseket és a fogyatékossággal élőket célozzák, és a járásközpontban rászorultsági alapon hozzáférhetők; az idősek klubjai emellett Jánossomorján, Hegyeshalmon és Lébényben is működnek, ami a járás kistelepülésein élő idősek számára is helyben biztosít ellátást. A kistelepüléseken élő idősek tényleges igénybevételét ugyanakkor a beszállítás hiánya korlátozza: hiányzik a sofőr és a kisbusz, ezért az engedélyezett férőhelyek nem telnek be. A demenciával élő idősek és családjaik számára kedvező, hogy a járásban két településen is elérhető demens nappali ellátás, és a Kistérségi Egyesített Szociális Intézmény demens tanácsadást is nyújt.

A további célcsoportok (a fenti bekezdésben ki nem tért csoportok közül) esetében a rendelkezésre álló források alapján az adott ellátáshoz kapcsolódóan sajátos hozzáférési probléma nem került azonosításra, illetve nem áll rendelkezésre elegendő célcsoport-specifikus információ a bemutatáshoz.

Pannonhalmi járás

Település	Idősek nappali ellátásában részesülők (fő)	Fogyatékosok nappali ellátásában részesülők (fő)	Pszichiátriai betegek nappali ellátásában részesülők (fő)	Szenvedélybetegek nappali ellátásában részesülők (fő)	Hajléktalanok nappali intézményeinek napi átlagos forgalma (fő)	Demens személyek nappali ellátása (I/N)
Bakonygyirót	0	0	0	0	0	N
Bakonypéterd	0	0	0	0	0	N
Bakonyszentlászló	0	0	0	0	0	I
Écs	0	0	0	0	0	N
Fenyőfő	0	0	0	0	0	N
Győrasszonyfa	0	0	0	0	0	N
Lázi	0	0	0	0	0	N
Nyalka	0	0	0	0	0	N
Pannonhalma	0	0	0	0	0	N
Pázmándfalu	0	0	0	0	0	N
Ravazd	0	0	0	0	0	N
Románd	0	0	0	0	0	N
Sikátor	0	0	0	0	0	N
Táp	0	0	0	0	0	N
Tápszentmiklós	0	0	0	0	0	N
Tarjánpuszta	0	0	0	0	0	N
Veszprémvarsány	0	0	0	0	0	N
Pannonhalmi járás összesen	**0**	**0**	**0**	**0**	**0**	**1**

TEIR, 2024, települési adatbekérő sablon

Az idősek nappali ellátását (idősek klubja) a Pannonhalmi Szociális és Gyermekjóléti Központ biztosítja, székhelye Pannonhalmán található, A TEIR adatait szerint azonban nincs a járásban a nappali ellátást igénybe vevő idős.

A többi szociális nappali ellátás – a fogyatékos, a pszichiátriai és a szenvedélybeteg személyek nappali ellátása, valamint a hajléktalanok nappali melegedője – a járásban nem működik, ezek a szakosított nappali ellátások jellemzően a megyeszékhelyen érhetők el. Demens személyek nappali ellátása a települési adatbekérő szerint egyetlen településen, Bakonyszentlászlón elérhető, a járás további 16 településén nem működik ilyen szolgáltatás.

A hátrányos helyzetű csoportok (gyermekek, nők, idősek, fogyatékkal élők, mélyszegénységben élők, romák) hozzáférésének jellemzői:

A nappali ellátások hozzáférése a járásban a legkorlátozottabb a megyében: az idősek nappali ellátását a Pannonhalmi Szociális és Gyermekjóléti Központ biztosítja, a TEIR adatai szerint azonban a járásban nincs a szolgáltatást igénybe vevő idős, a fogyatékos, a pszichiátriai és a szenvedélybeteg személyek nappali ellátása, valamint a hajléktalanok nappali melegedője pedig nem működik. A szakosított nappali ellátásokért a lakosságnak a megyeszékhelyre kell utaznia, ami a járás aprófalvas, bakonyi részén élő időseket és fogyatékossággal élőket érinti a leginkább; a kistelepülési eljutást a 14 települést lefedő falugondnoki hálózat segíti.

A további célcsoportok (a fenti bekezdésben ki nem tért csoportok közül) esetében a rendelkezésre álló források alapján az adott ellátáshoz kapcsolódóan sajátos hozzáférési probléma nem került azonosításra, illetve nem áll rendelkezésre elegendő célcsoport-specifikus információ a bemutatáshoz.

Soproni járás

Település	Idősek nappali ellátásában részesülők (fő)	Fogyatékosok nappali ellátásában részesülők (fő)	Pszichiátriai betegek nappali ellátásában részesülők (fő)	Szenvedélybetegek nappali ellátásában részesülők (fő)	Hajléktalanok nappali intézményeinek napi átlagos forgalma (fő)	Demens személyek nappali ellátása (I/N)
Ágfalva	0	0	0	0	0	N
Csáfordjánosfa	0	0	0	0	0	N
Csapod	0	0	0	0	0	N
Csér	0	0	0	0	0	N
Ebergőc	0	0	0	0	0	N
Egyházasfalu	0	0	0	0	0	N
Fertőboz	0	0	0	0	0	N
Fertőd	12	0	0	0	0	N
Fertőendréd	0	0	0	0	0	N
Fertőhomok	0	0	0	0	0	N
Fertőrákos	0	0	0	0	0	N
Fertőszentmiklós	14	0	0	0	0	N
Fertőszéplak	0	0	0	0	0	N
Gyalóka	0	0	0	0	0	N
Harka	0	0	0	0	0	N
Hegykő	0	0	0	0	0	N
Hidegség	0	0	0	0	0	N
Iván	14	0	0	0	0	N
Kópháza	0	0	0	0	0	N
Lövő	0	0	0	0	0	N
Nagycenk	0	0	0	0	0	N
Nagylózs	0	0	0	0	0	N
Nemeskér	0	0	0	0	0	N
Pereszteg	0	0	0	0	0	N
Petőháza	0	0	0	0	0	N
Pinnye	0	0	0	0	0	N
Pusztacsalád	0	0	0	0	0	N
Répcevis	0	0	0	0	0	N
Röjtökmuzsaj	0	0	0	0	0	N
Sarród	0	0	0	0	0	N
Sopron	53	28	38	95	27	I
Sopronhorpács	0	0	0	0	0	N
Sopronkövesd	0	0	0	0	0	N
Szakony	0	0	0	0	0	N
Újkér	0	0	0	0	0	N
Und	0	0	0	0	0	N
Völcsej	0	0	0	0	0	N
Zsira	0	0	0	0	0	N
Soproni járás összesen	**93**	**28**	**38**	**95**	**27**	**1**

TEIR, 2024, települési adatbekérő sablon

Az idősek nappali ellátása (idősek klubja) Sopronban (53 fő), valamint Fertőszentmiklóson (14 fő), Ivánban (14 fő) és Fertődön (12 fő) érhető el. A fogyatékos személyek (28 fő) ellátását a Szociális Alapellátási Intézet, a pszichiátriai betegek (38 fő) és a szenvedélybetegek (95 fő) nappali ellátását a Magyar Ökumenikus Segélyszervezet Szociális És Fejlesztő Központ biztosítja. Hajléktalanok nappali ellátását végző intézmény napi átlagos 27 fős forgalommal szintén Sopronban működik (Soproni Szociális Intézmény). Demens személyek nappali ellátása a járás egyetlen településén, Sopronban érhető el. A pszichiátriai betegek nappali ellátó intézménye a járás egészéből elérhető, és a közösségi pszichiátriai ellátás is kiterjed az egész járásra. A szenvedélybetegek nappali ellátása a TEIR 2024. évi adata szerint működik és 95 főt ér el; ami jelenleg szerveződik, az a szenvedélybetegek közösségi ellátásának kiépítése ugyanezen egyházi (ökumenikus) segélyszervezet keretében – a nappali és a közösségi ellátás tehát nem azonos, a korábbi megfogalmazás e kettőt vonta össze.

A hátrányos helyzetű csoportok (gyermekek, nők, idősek, fogyatékkal élők, mélyszegénységben élők, romák) hozzáférésének jellemzői:

A nappali ellátások az időseket, a fogyatékossággal élőket, valamint a pszichiátriai és szenvedélybetegeket célozzák. Az idősek nappali ellátása a járásban négy településen – Sopronban, Fertőszentmiklóson, Ivánban és Fertődön – érhető el, a szakosított nappali ellátások viszont kizárólag Sopronban, ami a járás további 37 településén élőket utazásra kényszeríti. Demens nappali ellátás egyetlen településen, Sopronban működik, ami a demenciával élő időseket és családjaikat érinti.

A további célcsoportok (a fenti bekezdésben ki nem tért csoportok közül) esetében a rendelkezésre álló források alapján az adott ellátáshoz kapcsolódóan sajátos hozzáférési probléma nem került azonosításra, illetve nem áll rendelkezésre elegendő célcsoport-specifikus információ a bemutatáshoz.

Téti járás

Település	Idősek nappali ellátásában részesülők (fő)	Fogyatékosok nappali ellátásában részesülők (fő)	Pszichiátriai betegek nappali ellátásában részesülők (fő)	Szenvedélybetegek nappali ellátásában részesülők (fő)	Hajléktalanok nappali intézményeinek napi átlagos forgalma (fő)	Demens személyek nappali ellátása (I/N)
Árpás	0	0	0	0	0	N
Csikvánd	0	0	0	0	0	N
Felpéc	0	0	0	0	0	N
Gyarmat	0	0	0	0	0	N
Gyömöre	0	11	0	0	0	N
Győrszemere	0	0	0	0	0	N
Kisbabot	0	0	0	0	0	N
Mérges	0	0	0	0	0	N
Mórichida	0	0	0	0	0	N
Rábacsécsény	0	0	0	0	0	N
Rábaszentmihály	0	0	0	0	0	N
Rábaszentmiklós	0	0	0	0	0	N
Szerecseny	0	0	0	0	0	N
Tét	23	0	0	0	0	N
Téti járás összesen	**23**	**11**	**0**	**0**	**0**	**0**

TEIR, 2024, települési adatbekérő sablon

Az idősek nappali ellátása (idősek klubja) Téten (23 fő), rugalmas idősávokban működik. A fogyatékos személyek nappali ellátása Gyömörén (11 fő), a Tábita Alapszolgáltatási Központ közreműködésével érhető el. A pszichiátriai betegek nappali ellátásának helyi megvalósítása igényként merült fel, de egyelőre nem valósult meg; a szenvedélybetegek, a hajléktalanok (nappali melegedő) és a demens személyek nappali ellátása a járás egyetlen településén sem működik.

A hátrányos helyzetű csoportok (gyermekek, nők, idősek, fogyatékkal élők, mélyszegénységben élők, romák) hozzáférésének jellemzői:

A nappali ellátások az időseket és a fogyatékossággal élőket érik el, számukra helyben, rászorultsági alapon hozzáférhetők: az idősek klubja Téten rugalmas idősávokban működik, a fogyatékos személyek nappali ellátása pedig Gyömörén érhető el. A pszichiátriai és szenvedélybetegek, a hajléktalan személyek, valamint a demenciával élő idősek nappali ellátása a járásban hiányzik;

A további célcsoportok (a fenti bekezdésben ki nem tért csoportok közül) esetében a rendelkezésre álló források alapján az adott ellátáshoz kapcsolódóan sajátos hozzáférési probléma nem került azonosításra, illetve nem áll rendelkezésre elegendő célcsoport-specifikus információ a bemutatáshoz.

2.1.4 Közösségi ellátások

Mutató (TEIR, 2024)	Győr-Moson-Sopron megye
Közösségi ellátásban részesülő pszichiátriai betegek (fő)	129
Közösségi ellátásban részesülő szenvedélybetegek (fő)	64
Támogató szolgáltatásban részesülők (fő)	317

A közösségi ellátások járási bemutatása a Szociális Ágazati Portál Szolgáltatói Nyilvántartásának 2026. évi adatai, valamint a települési adatbekérő alapján készült. Az alábbi járási táblázatok négy szolgáltatás területi elérhetőségét mutatják: a pszichiátriai betegek részére nyújtott közösségi alapellátását, a szenvedélybetegek részére nyújtott közösségi alapellátását, a szenvedélybetegek részére nyújtott alacsonyküszöbű ellátását, valamint a támogató szolgáltatását. A két utóbbi szenvedélybeteg-ellátás nem azonos: a közösségi alapellátás gondozási terv alapján, hosszabb távú, személyre szabott ellátást nyújt, míg az alacsonyküszöbű szolgáltatás anonim, gondozási terv nélküli, ártalomcsökkentő jellegű – ezért a táblázatok külön oszlopban közlik őket. Az „I” érték azt jelenti, hogy a nyilvántartásba vett szolgáltató ellátási területe az adott településre kiterjed.

A nyilvántartás az ellátási területet három különböző szinten rögzíti – megye, járás (térség), illetve egyes települések szerint –, ezért az „I” értékek járásonkénti száma nem a szolgáltatás mennyiségét, hanem a bejegyzett ellátási terület kiterjedését mutatja. Ez magyarázza a szenvedélybetegek alacsonyküszöbű ellátásánál mutatkozó nagy járási különbségeket: a téti székhelyű Segítő Kéz Szenvedélybeteg Szolgálat ellátási területe a Téti, a Csornai és a Pannonhalmi járás egészére kiterjed, ezért e három járás valamennyi településénél „I” szerepel, míg a Magyar Máltai Szeretetszolgálat győri, illetve a Magyar Ökumenikus Segélyszervezet soproni szolgáltatása kizárólag Győr, illetve Sopron közigazgatási területére van bejegyezve, a Kapuvári és a Mosonmagyaróvári járás pedig egyik ellátási területbe sem tartozik. Ugyanez az ökumenikus szolgáltató a szenvedélybetegek közösségi alapellátásánál megyei ellátási területtel szerepel, ezért annál az oszlopnál mind a 183 településnél „I” az érték – vagyis ugyanaz a szervezet a két ellátási formánál eltérő területtel van nyilvántartva.

Csornai járás

Település	Pszichiátriai betegek közösségi alapellátása (I/N)	Szenvedélybetegek közösségi alapellátása (I/N)	Szenvedélybetegek alacsonyküszöbű ellátása (I/N)	Támogató szolgáltatás (I/N)
Acsalag	N	I	I	I
Bágyogszovát	I	I	I	I
Barbacs	N	I	I	I
Bodonhely	I	I	I	I
Bogyoszló	I	I	I	I
Bősárkány	N	I	I	I
Cakóháza	N	I	I	I

Csorna	N	I	I	I
Dör	I	I	I	I
Egyed	I	I	I	I
Farád	N	I	I	I
Jobaháza	N	I	I	I
Kóny	N	I	I	I
Maglóca	N	I	I	I
Magyarkeresztúr	N	I	I	I
Markotabödöge	N	I	I	I
Páli	I	I	I	I
Pásztori	I	I	I	I
Potyond	I	I	I	I
Rábacsanak	I	I	I	I
Rábapordány	I	I	I	I
Rábasebes	I	I	I	I
Rábaszentandrás	I	I	I	I
Rábatamási	N	I	I	I
Rábcakapi	N	I	I	I
Sobor	I	I	I	I
Sopronnémeti	N	I	I	I
Szany	I	I	I	I
Szil	N	I	I	I
Szilsárkány	I	I	I	I
Tárnokréti	N	I	I	I
Vág	I	I	I	I
Zsebeháza	I	I	I	I
Csornai járás összesen	**17**	**33**	**33**	**33**

TEIR, 2024, települési adatbekérő sablon

A pszichiátriai betegek közösségi alapellátása a Beledi Egyesített Szociális Központ szolgáltatásaként a járás 17 településére terjed ki (Bodonhely, Bágyogszovát, Bogyoszló, Dör, Egyed, Páli, Pásztori, Potyond, Rábacsanak, Rábapordány, Rábasebes, Rábaszentandrás, Sobor, Szany, Szilsárkány, Vág és Zsebeháza); a járás további 16 településén – köztük a járásszékhelyen, Csornán – nem érhető el. A szenvedélybetegek közösségi alapellátása a Magyar Ökumenikus Segélyszervezet megyei ellátási területű szolgáltatásaként a járás valamennyi településén igénybe vehető. A szenvedélybetegek alacsonyküszöbű ellátását a Segítő Kéz Szenvedélybeteg Szolgálat biztosítja, ellátási területe szintén a járás egészére kiterjed; ez a szolgáltatás anonim, ártalomcsökkentő jellegű, és nem helyettesíti a közösségi alapellátást. A támogató szolgáltatás a járás mind a 33 településén elérhető, elsősorban az MMSZ Gondviselés Háza Csorna és a Gondoskodás Integrált Szociális Intézmény (Pásztori) ellátási területeként.

A hátrányos helyzetű csoportok (gyermekek, nők, idősek, fogyatékkal élők, mélyszegénységben élők, romák) hozzáférésének jellemzői:

A pszichiátriai betegséggel élők hozzáférése egyenetlen: a közösségi alapellátás 17 településen érhető el, a járásszékhelyen, Csornán viszont nem, jóllehet a nappali ellátás éppen ott működik. A szenvedélybetegséggel élők számára a közösségi alapellátás és az alacsonyküszöbű ellátás egyaránt a járás egészében elérhető. A fogyatékossággal élők és a mozgásukban korlátozott idősek számára a támogató szolgáltatás mind a 33 településen igénybe vehető, ami a kistelepüléseken élők számára a legfontosabb támasz, mivel a nappali ellátások Csornára és Pásztorira koncentrálódnak.

A további célcsoportok (a fenti bekezdésben ki nem tért csoportok közül) esetében a rendelkezésre álló források alapján az adott ellátáshoz kapcsolódóan sajátos hozzáférési probléma nem került azonosításra, illetve nem áll rendelkezésre elegendő célcsoport-specifikus információ a bemutatáshoz.

Győri járás

Település	Pszichiátriai betegek közösségi alapellátása (I/N)	Szenvedélybetegek közösségi alapellátása (I/N)	Szenvedélybetegek alacsonyküszöbű ellátása (I/N)	Támogató szolgáltatás (I/N)
Abda	N	I	N	I
Bezi	N	I	N	I
Bőny	N	I	N	I
Börcs	N	I	N	I
Dunaszeg	N	I	N	I
Dunaszentpál	N	I	N	I
Enese	N	I	N	I
Fehértó	N	I	N	I
Gönyű	N	I	N	I
Győr	N	I	I	I
Győrladamér	N	I	N	I
Győrság	N	I	N	I
Győrsövényház	N	I	N	I
Győrújbarát	N	I	N	I
Győrújfalu	N	I	N	I
Győrzámoly	N	I	N	I
Ikrény	N	I	N	I
Kajárpéc	N	I	N	I
Kisbajcs	N	I	N	I
Koroncó	N	I	N	I
Kunsziget	N	I	N	I
Mezőörs	N	I	N	I
Mosonszentmiklós	N	I	N	I
Nagybajcs	N	I	N	I
Nagyszentjános	N	I	N	I
Nyúl	N	I	N	I
Öttevény	N	I	N	I
Pér	N	I	N	I
Rábapatona	N	I	N	I
Rétalap	N	I	N	I
Sokorópátka	N	I	N	I
Tényő	N	I	N	I
Töltéstava	N	I	N	I
Vámosszabadi	N	I	N	I
Vének	N	I	N	I
Győri járás összesen	**0**	**35**	**1**	**35**

TEIR, 2024, települési adatbekérő sablon

A pszichiátriai betegek közösségi alapellátása a járás egyetlen településén sem érhető el; a szolgáltatás hiánya a megye legnépesebb járását érinti. A szenvedélybetegek közösségi alapellátása a Magyar Ökumenikus Segélyszervezet megyei ellátási területű szolgáltatásaként a járás valamennyi településén igénybe vehető. A szenvedélybetegek alacsonyküszöbű ellátását a Magyar Máltai Szeretetszolgálat „Színes Fogadó Tér" Szenvedélybetegek Integrált Intézménye biztosítja, ellátási területe azonban kizárólag Győrre terjed ki. A támogató szolgáltatás a járás mind a 35 településén elérhető, több szolgáltató – a MOVE Béta Egyenlőség Támogató Szolgálat, a Gondviselés Háza Fogyatékos Személyek Integrált Intézménye, a Győri Egyházmegyei Karitász Szent Erzsébet Támogató Szolgálata és a Tábita Alapszolgáltatási Központ – ellátási területeként.

A hátrányos helyzetű csoportok (gyermekek, nők, idősek, fogyatékkal élők, mélyszegénységben élők, romák) hozzáférésének jellemzői:

A pszichiátriai betegséggel élőket érinti a legsúlyosabban, hogy a közösségi alapellátás a járás egyetlen településén sem működik – az érintettek számára helyben csak a győri nappali ellátás áll rendelkezésre, közösségi gondozás nem. A szenvedélybetegséggel élők számára a közösségi alapellátás a járás egészében elérhető, az alacsonyküszöbű, ártalomcsökkentő szolgáltatás viszont kizárólag Győrben. A

fogyatékossággal élők és a kevésbé mobil idősek számára a támogató szolgáltatás mind a 35 településen igénybe vehető, több szolgáltató révén.

A további célcsoportok (a fenti bekezdésben ki nem tért csoportok közül) esetében a rendelkezésre álló források alapján az adott ellátáshoz kapcsolódóan sajátos hozzáférési probléma nem került azonosításra, illetve nem áll rendelkezésre elegendő célcsoport-specifikus információ a bemutatáshoz.

Kapuvári járás

Település	Pszichiátriai betegek közösségi alapellátása (I/N)	Szenvedélybetegek közösségi alapellátása (I/N)	Szenvedélybetegek alacsonyküszöbű ellátása (I/N)	Támogató szolgáltatás (I/N)
Agyagosszergény	I	I	N	I
Babót	I	I	N	I
Beled	I	I	N	I
Cirák	I	I	N	I
Dénesfa	I	I	N	I
Edve	I	I	N	I
Gyóró	I	I	N	I
Himod	I	I	N	I
Hövej	I	I	N	I
Kapuvár	I	I	N	I
Kisfalud	I	I	N	I
Mihályi	I	I	N	I
Ösli	I	I	N	I
Rábakecöl	I	I	N	I
Répceszemere	I	I	N	I
Szárföld	I	I	N	I
Vadosfa	I	I	N	I
Vásárosfalu	I	I	N	I
Veszkény	I	I	N	I
Vitnyéd	I	I	N	I
Kapuvári járás összesen	**20**	**20**	**0**	**20**

A pszichiátriai betegek közösségi alapellátása a járásban két szolgáltató révén, teljes körűen biztosított: a Nyitott KAPU-VÁR Térségi Szociális Szolgáltató Központ (Kapuvár) Kapuvár mellett Babót, Himod, Kisfalud, Mihályi, Ösli, Szárföld, Vadosfa, Veszkény, Agyagosszergény, Vitnyéd és Hövej településekre, a Beledi Egyesített Szociális Központ pedig Beled, Edve, Vásárosfalu, Cirák, Répceszemere, Rábakecöl, Gyóró és Dénesfa településekre terjed ki – így a járás mind a 20 települését lefedi. A szenvedélybetegek közösségi alapellátása a Magyar Ökumenikus Segélyszervezet megyei ellátási területeként szintén valamennyi településen igénybe vehető. Szenvedélybetegek alacsonyküszöbű ellátása ezzel szemben a járásban nem működik. A támogató szolgáltatás a járás mind a 20 településén elérhető, elsősorban az MMSZ Támogató Szolgálat Kapuvár ellátási területeként.

A hátrányos helyzetű csoportok (gyermekek, nők, idősek, fogyatékkal élők, mélyszegénységben élők, romák) hozzáférésének jellemzői:

A pszichiátriai betegséggel élők a megye legkedvezőbb helyzetében vannak: a közösségi alapellátás két szolgáltató révén a járás mind a 20 települését lefedi, miközben nappali ellátás a járásban nem működik – a közösségi gondozás tehát éppen azt a hiányt pótolja. A szenvedélybetegséggel élők számára a közösségi alapellátás elérhető, alacsonyküszöbű, ártalomcsökkentő szolgáltatás azonban a járásban nem működik. A fogyatékossággal élők és a kevésbé mobil idősek számára a támogató szolgáltatás mind a 20 településen igénybe vehető.

A további célcsoportok (a fenti bekezdésben ki nem tért csoportok közül) esetében a rendelkezésre álló források alapján az adott ellátáshoz kapcsolódóan sajátos hozzáférési probléma nem került azonosításra, illetve nem áll rendelkezésre elegendő célcsoport-specifikus információ a bemutatáshoz.

Mosonmagyaróvári járás

Település	Pszichiátriai betegek közösségi alapellátása (I/N)	Szenvedélybetegek közösségi alapellátása (I/N)	Szenvedélybetegek alacsonyküszöbű ellátása (I/N)	Támogató szolgáltatás (I/N)
Ásványráró	N	I	N	I
Bezenye	N	I	N	I
Darnózseli	N	I	N	I
Dunakiliti	N	I	N	I
Dunaremete	N	I	N	I
Dunasziget	N	I	N	I
Feketeerdő	N	I	N	I
Halászi	N	I	N	I
Hédervár	N	I	N	I
Hegyeshalom	N	I	N	I
Jánossomorja	N	I	N	I
Károlyháza	N	I	N	I
Kimle	N	I	N	I
Kisbodak	N	I	N	I
Lébény	N	I	N	I
Levél	N	I	N	I
Lipót	N	I	N	I
Máriakálnok	N	I	N	I
Mecsér	N	I	N	I
Mosonmagyaróvár	N	I	N	I
Mosonszolnok	N	I	N	I
Mosonudvar	N	I	N	I
Püski	N	I	N	I
Rajka	N	I	N	I
Újrónafő	N	I	N	I
Várbalog	N	I	N	I
Mosonmagyaróvári járás összesen	**0**	**26**	**0**	**26**

TEIR, 2024, települési adatbekérő sablon

A pszichiátriai betegek közösségi alapellátása a járás egyetlen településén sem érhető el, és szenvedélybetegek alacsonyküszöbű ellátása sem működik a járásban – e két szolgáltatás hiánya a Kapuvári járás mellett itt a legkiterjedtebb. A szenvedélybetegek közösségi alapellátása a Magyar Ökumenikus Segélyszervezet megyei ellátási területű szolgáltatásaként a járás valamennyi településén igénybe vehető. A támogató szolgáltatás a járás mind a 26 településén elérhető, az MMSZ Gondviselés Háza Csorna ellátási területeként. A járás nappali ellátásaival összefüggésben a szakemberek jelezték, hogy a pszichiátriai és szenvedélybeteg-ellátást az Új Esély Központ nappali formában biztosítja Mosonmagyaróváron; a közösségi alapellátás azonban ettől elkülönülő szolgáltatás.

A hátrányos helyzetű csoportok (gyermekek, nők, idősek, fogyatékkal élők, mélyszegénységben élők, romák) hozzáférésének jellemzői:

A pszichiátriai betegséggel élőket érinti, hogy a közösségi alapellátás a járás egyetlen településén sem működik; helyben az Új Esély Központ nappali ellátása áll rendelkezésre, a hosszabb távú, gondozási terv alapján nyújtott közösségi gondozás azonban nem. A szenvedélybetegséggel élők számára a közösségi alapellátás a járás egészében elérhető, alacsonyküszöbű, ártalomcsökkentő szolgáltatás viszont – a Kapuvári járás mellett itt sem – nem működik, ami a határmenti, migrációval érintett településeken élő, nehéz helyzetű csoportokat érinti. A fogyatékossággal élők és a kevésbé mobil idősek

számára a támogató szolgáltatás mind a 26 településen igénybe vehető, ami különösen fontos, mivel az idősek klubjaiba való beszállítás a járásban nem megoldott.

A további célcsoportok (a fenti bekezdésben ki nem tért csoportok közül) esetében a rendelkezésre álló források alapján az adott ellátáshoz kapcsolódóan sajátos hozzáférési probléma nem került azonosításra, illetve nem áll rendelkezésre elegendő célcsoport-specifikus információ a bemutatáshoz.

Pannonhalmi járás

Település	Pszichiátriai betegek közösségi alapellátása (I/N)	Szenvedélybetegek közösségi alapellátása (I/N)	Szenvedélybetegek alacsonyküszöbű ellátása (I/N)	Támogató szolgáltatás (I/N)
Bakonygyirót	N	I	I	I
Bakonypéterd	N	I	I	I
Bakonyszentlászló	N	I	I	I
Écs	N	I	I	I
Fenyőfő	N	I	I	I
Győrasszonyfa	N	I	I	I
Lázi	N	I	I	I
Nyalka	N	I	I	I
Pannonhalma	N	I	I	I
Pázmándfalu	N	I	I	I
Ravazd	N	I	I	I
Románd	N	I	I	I
Sikátor	N	I	I	I
Táp	N	I	I	I
Tápszentmiklós	N	I	I	I
Tarjánpuszta	N	I	I	I
Veszprémvarsány	N	I	I	I
Pannonhalmi járás összesen	**0**	**17**	**17**	**17**

TEIR, 2024, települési adatbekérő sablon

A pszichiátriai betegek közösségi alapellátása a járás egyetlen településén sem érhető el. A szenvedélybetegek közösségi alapellátása a Magyar Ökumenikus Segélyszervezet megyei ellátási területű szolgáltatásaként a járás valamennyi településén igénybe vehető, a szenvedélybetegek alacsonyküszöbű ellátása pedig a Segítő Kéz Szenvedélybeteg Szolgálat (Tét) ellátási területeként szintén mind a 17 településen. A támogató szolgáltatás a járás egészén elérhető, a Gondviselés Háza Fogyatékos Személyek Integrált Intézménye és a Győri Egyházmegyei Karitász Szent Erzsébet Támogató Szolgálata ellátási területeként. A járás közösségi ellátási helyzetének fő hiánya tehát a pszichiátriai betegek közösségi alapellátásának teljes hiánya.

A hátrányos helyzetű csoportok (gyermekek, nők, idősek, fogyatékkal élők, mélyszegénységben élők, romák) hozzáférésének jellemzői:

A pszichiátriai betegséggel élők helyzete itt a legkedvezőtlenebb: a járásban sem közösségi alapellátás, sem nappali ellátás nem működik, így számukra a legközelebbi ellátás a megyeszékhelyen érhető el. A szenvedélybetegséggel élők számára a közösségi alapellátás és az alacsonyküszöbű ellátás egyaránt a járás egészében elérhető. A fogyatékossággal élők és a kevésbé mobil idősek számára a támogató szolgáltatás mind a 17 településen igénybe vehető – a járásban ez az egyetlen olyan szolgáltatás, amely a bakonyi aprófalvakban élőket is helyben eléri.

A további célcsoportok (a fenti bekezdésben ki nem tért csoportok közül) esetében a rendelkezésre álló források alapján az adott ellátáshoz kapcsolódóan sajátos hozzáférési probléma nem került azonosításra, illetve nem áll rendelkezésre elegendő célcsoport-specifikus információ a bemutatáshoz.

Soproni járás

Település	Pszichiátriai betegek közösségi alapellátása (I/N)	Szenvedélybetegek közösségi alapellátása (I/N)	Szenvedélybetegek alacsonyküszöbű ellátása (I/N)	Támogató szolgáltatás (I/N)
Ágfalva	I	I	N	I
Csáfordjánosfa	I	I	N	I
Csapod	I	I	N	I
Csér	I	I	N	I
Ebergőc	I	I	N	I
Egyházasfalu	I	I	N	I
Fertőboz	I	I	N	I
Fertőd	I	I	N	I
Fertőendréd	I	I	N	I
Fertőhomok	I	I	N	I
Fertőrákos	I	I	N	I
Fertőszentmiklós	I	I	N	I
Fertőszéplak	I	I	N	I
Gyalóka	I	I	N	I
Harka	I	I	N	I
Hegykő	I	I	N	I
Hidegség	I	I	N	I
Iván	I	I	N	I
Kópháza	I	I	N	I
Lövő	I	I	N	I
Nagycenk	I	I	N	I
Nagylózs	I	I	N	I
Nemeskér	I	I	N	I
Pereszteg	I	I	N	I
Petőháza	I	I	N	I
Pinnye	I	I	N	I
Pusztacsalád	I	I	N	I
Répcevis	I	I	N	I
Röjtökmuzsaj	I	I	N	I
Sarród	I	I	N	I
Sopron	I	I	I	I
Sopronhorpács	I	I	N	I
Sopronkövesd	I	I	N	I
Szakony	I	I	N	I
Újkér	I	I	N	I
Und	I	I	N	I
Völcsej	I	I	N	I
Zsira	I	I	N	I
Soproni járás összesen	**38**	**38**	**1**	**38**

TEIR, 2024, települési adatbekérő sablon

A pszichiátriai betegek közösségi alapellátása a Soproni Szociális Intézmény szolgáltatásaként a járás mind a 38 településére kiterjed – a megyében ez a legszélesebb lefedettség. A szenvedélybetegek közösségi alapellátását a Magyar Ökumenikus Segélyszervezet biztosítja, megyei ellátási területtel, így a járás valamennyi településén igénybe vehető; ugyanezen szervezet alacsonyküszöbű ellátásának területe viszont kizárólag Sopronra terjed ki. A támogató szolgáltatás a járás mind a 38 településén elérhető, a Sopron és Környéke Család és Gyermekjóléti Ellátás, az Alpokalja Integrált Szociális Intézmény és az MMSZ Támogató Szolgálat Kapuvár ellátási területeként.

A hátrányos helyzetű csoportok (gyermekek, nők, idősek, fogyatékkal élők, mélyszegénységben élők, romák) hozzáférésének jellemzői:

A pszichiátriai betegséggel élők a megye legszélesebb lefedettségét élvezik: a közösségi alapellátás mind a 38 településen elérhető, és a nappali ellátó intézmény is a járás egészéből igénybe vehető. A szenvedélybetegséggel élők számára a közösségi alapellátás a járás egészében elérhető, az

alacsonyküszöbű, ártalomcsökkentő szolgáltatás viszont kizárólag Sopronban. A fogyatékossággal élők és a kevésbé mobil idősek számára a támogató szolgáltatás mind a 38 településen igénybe vehető, három szolgáltató ellátási területeként.

A további célcsoportok (a fenti bekezdésben ki nem tért csoportok közül) esetében a rendelkezésre álló források alapján az adott ellátáshoz kapcsolódóan sajátos hozzáférési probléma nem került azonosításra, illetve nem áll rendelkezésre elegendő célcsoport-specifikus információ a bemutatáshoz.

Téti járás

Település	Pszichiátriai betegek közösségi alapellátása (I/N)	Szenvedélybetegek közösségi alapellátása (I/N)	Szenvedélybetegek alacsonyküszöbű ellátása (I/N)	Támogató szolgáltatás (I/N)
Árpás	N	I	I	I
Csikvánd	N	I	I	I
Felpéc	N	I	I	I
Gyarmat	N	I	I	I
Gyömöre	N	I	I	I
Győrszemere	N	I	I	I
Kisbabot	N	I	I	I
Mérges	N	I	I	I
Mórichida	N	I	I	I
Rábacsécsény	N	I	I	I
Rábaszentmihály	N	I	I	I
Rábaszentmiklós	N	I	I	I
Szerecseny	N	I	I	I
Tét	N	I	I	I
Téti járás összesen	**0**	**14**	**14**	**14**

TEIR, 2024, települési adatbekérő sablon

A pszichiátriai betegek közösségi alapellátása a járás egyetlen településén sem érhető el. A szenvedélybetegek közösségi alapellátása a Magyar Ökumenikus Segélyszervezet megyei ellátási területű szolgáltatásaként a járás valamennyi településén igénybe vehető, a szenvedélybetegek alacsonyküszöbű ellátását pedig a helyi székhelyű Segítő Kéz Szenvedélybeteg Szolgálat (Tét) biztosítja, amelynek ellátási területe a Téti, a Csornai és a Pannonhalmi járásra terjed ki. A támogató szolgáltatás a járás mind a 14 településén elérhető, a Téti Kistérség Sokoróaljai Önkormányzatainak intézménye és a Tábita Alapszolgáltatási Központ (Gyömöre) ellátási területeként.

A hátrányos helyzetű csoportok (gyermekek, nők, idősek, fogyatékkal élők, mélyszegénységben élők, romák) hozzáférésének jellemzői:

A pszichiátriai betegséggel élőket érinti a legsúlyosabban, hogy a járásban sem közösségi alapellátás, sem nappali ellátás nem működik – a nappali ellátás helyi megvalósítása igényként merült fel, de egyelőre nem valósult meg. A szenvedélybetegséggel élők számára a közösségi alapellátás és az alacsonyküszöbű ellátás egyaránt a járás egészében elérhető, utóbbi helyi székhelyű szolgáltatóval. A fogyatékossággal élők és a kevésbé mobil idősek számára a támogató szolgáltatás mind a 14 településen igénybe vehető.

A szociális alapszolgáltatások formálisan minden rászoruló számára, jogosultsági alapon elérhetők, a tényleges hozzáférés azonban területileg egyenetlen. A szolgáltatások – különösen a nappali és a közösségi ellátások – a járásközpontokban, illetve a megyeszékhelyen koncentrálódnak, így a kisebb településeken élőknek az igénybevételhez szinte minden esetben utazniuk kell. A kistelepüléseken élő hátrányos helyzetű csoportok – mindenekelőtt az idősek, a fogyatékossággal élők és a mélyszegénységben élők – hozzáférését a földrajzi távolság, a hiányos tömegközlekedés, valamint a beszállítás és a helyben elérhető szakember hiánya korlátozza.

A további célcsoportok (a fenti bekezdésben ki nem tért csoportok közül) esetében a rendelkezésre álló források alapján az adott ellátáshoz kapcsolódóan sajátos hozzáférési probléma nem került azonosításra, illetve nem áll rendelkezésre elegendő célcsoport-specifikus információ a bemutatáshoz.

2.2 Szakosított ellátások

2.2.1 Tartós bentlakásos ellátások

Az alábbi járási táblázatok a tartós bentlakásos ellátások települési elérhetőségét mutatják, a Szociális Ágazati Portál Szolgáltatói Nyilvántartása alapján. Az „I" érték azt jelenti, hogy a településen működik az adott ellátástípus ellátási helye; a zárójelben szereplő szám – például „I (2)" – az ellátási helyek (telephelyek) számát jelöli, ha a településen egynél több működik. Az „N" azt jelenti, hogy a településen nincs ilyen ellátási hely. A járási összesítő sorok az ellátási hellyel rendelkező települések számát közlik, zárójelben a telephelyek számával, mivel egy településen több telephely is működhet. A megyében szenvedélybetegek otthona egyetlen településen sem működik; ezt a Szolgáltatói Nyilvántartás lekérdezése is megerősíti, ezért ez az oszlop valamennyi táblázatban végig „N" értéket tartalmaz.

Csornai járás

Település	Idősek otthona	Pszichiátriai betegek otthona	Szenvedélybetegek otthona	Fogyatékos személyek otthona	Hajléktalanok otthona
Acsalag	N	N	N	N	N
Bágyogszovát	I	N	N	N	N
Barbacs	N	N	N	N	N
Bodonhely	N	N	N	N	N
Bogyoszló	N	N	N	N	N
Bősárkány	N	N	N	N	N
Cakóháza	N	N	N	N	N
Csorna	I	N	N	N	N
Dör	I	N	N	N	N
Egyed	N	N	N	N	N
Farád	N	N	N	N	N
Jobaháza	I	N	N	N	N
Kóny	N	N	N	N	N
Maglóca	N	N	N	N	N
Magyarkeresztúr	N	N	N	N	N
Markotabödöge	N	N	N	N	N
Páli	N	N	N	N	N
Pásztori	I	N	N	N	N
Potyond	N	N	N	N	N
Rábacsanak	N	N	N	N	N
Rábapordány	N	N	N	N	N
Rábasebes	N	N	N	N	N
Rábaszentandrás	N	N	N	N	N
Rábatamási	N	N	N	N	N
Rábcakapi	N	N	N	N	N
Sobor	N	N	N	N	N
Sopronnémeti	N	N	N	N	N
Szany	N	N	N	N	N
Szil	N	N	N	N	N
Szilsárkány	N	N	N	N	N
Tárnokréti	N	N	N	N	N
Vág	N	N	N	N	N
Zsebeháza	N	N	N	N	N
Csornai járás összesen	**5**	**0**	**0**	**0**	**0**

Forrás: Szociális Ágazati Portál, 2026

Idősek otthona a járás több településén működik: Bágyogszováton (Bágyogszováti Idősek Otthona, 19 férőhely), Jobaházán (Ujvári János Református Szeretetszolgálat, 85 férőhely) és Pásztoriban

(Gondoskodás Integrált Szociális Intézmény, 77 férőhely), valamint Csornán a Szent Norbert Idősek Otthona, Dörön pedig a Katalin Otthon (47 férőhely). Pszichiátriai betegek, szenvedélybetegek, fogyatékos személyek és hajléktalanok tartós bentlakásos otthona a járásban nincs. A fókuszcsoport tapasztalata szerint az idősotthoni elhelyezésre sokat kell várni, ami a kórházból elbocsátott, otthon nem ellátható idősek elhelyezését is elhúzza. A fogyatékossággal élő felnőtteket – megfelelő intézmény hiányában – részben az idősek otthona (Jobaháza) fogadja be, korlátozottan.

A hátrányos helyzetű csoportok (gyermekek, nők, idősek, fogyatékkal élők, mélyszegénységben élők, romák) hozzáférésének jellemzői:

A tartós bentlakásos ellátás a járásban az idősek otthonára korlátozódik, amely öt településen – Bágyogszováton, Csornán, Dörön, Jobaházán és Pásztoriban – érhető el; ez a megyében a legtöbb elhelyezési települést jelenti. A bejutást ugyanakkor a férőhelyek szűkössége és a hosszú várakozási idő nehezíti, ami elsősorban az időseket, azon belül is a családi háttér nélküli, nehéz anyagi helyzetű rászorulókat érinti. A fogyatékossággal élők, a pszichiátriai betegséggel és a szenvedélybetegséggel élők tartós elhelyezése a járásban nem megoldott, számukra a legközelebbi ellátás a járáson kívül érhető el – ez az érintett családokra utazási és kapcsolattartási terhet ró. Mivel az idősotthoni ellátásban a gondozottak többsége nő, a férőhelyhiány a járás idős női lakosságát arányaiban erősebben érinti.

A további célcsoportok (a fenti bekezdésben ki nem tért csoportok közül) esetében a rendelkezésre álló források alapján az adott ellátáshoz kapcsolódóan sajátos hozzáférési probléma nem került azonosításra, illetve nem áll rendelkezésre elegendő célcsoport-specifikus információ a bemutatáshoz.

Győri járás

Település	Idősek otthona	Pszichiátriai betegek otthona	Szenvedélybetegek otthona	Fogyatékos személyek otthona	Hajléktalanok otthona
Abda	N	N	N	N	N
Bezi	N	N	N	N	N
Bőny	N	N	N	N	N
Börcs	N	N	N	N	N
Dunaszeg	N	N	N	N	N
Dunaszentpál	N	N	N	N	N
Enese	N	N	N	N	N
Fehértó	N	N	N	N	N
Gönyű	N	N	N	N	N
Győr	I (4)	N	N	N	I
Győrladamér	N	N	N	N	N
Győrság	N	N	N	N	N
Győrsövényház	N	N	N	N	N
Győrújbarát	N	N	N	N	N
Győrújfalu	N	N	N	N	N
Győrzámoly	N	N	N	N	N
Ikrény	N	N	N	N	N
Kajárpéc	N	N	N	N	N
Kisbajcs	N	N	N	N	N
Koroncó	N	N	N	N	N
Kunsziget	N	N	N	N	N
Mezőörs	I	N	N	N	N
Mosonszentmiklós	N	N	N	N	N
Nagybajcs	N	N	N	N	N
Nagyszentjános	N	N	N	N	N
Nyúl	N	N	N	N	N
Öttevény	N	N	N	N	N
Pér	N	N	N	N	N
Rábapatona	N	N	N	N	N
Rétalap	N	N	N	N	N
Sokorópátka	N	N	N	N	N
Tényő	N	N	N	N	N
Töltéstava	N	I	N	N	N
Vámosszabadi	N	N	N	N	N

Vének	N	N	N	N	N
Győri járás összesen	**2**	**1**	**0**	**0**	**1**

Forrás: Szociális Ágazati Portál, 2026

Idősek otthona Győrben (Egyesített Egészségügyi és Szociális Intézmény, négy telephelyen, összesen mintegy 232 férőhely) és Mezőörsön érhető el. A járásban működik a megye egyik legnagyobb pszichiátriai betegek otthona is: Töltéstaván, Táplánypusztán (Dr. Piróth Endre Integrált Szociális Intézmény, 308 férőhely). A hajléktalanok tartós ellátását Győrben a Hajléktalanokat Segítő Szolgálat biztosítja (40 férőhely). Szenvedélybetegek és fogyatékos személyek otthona a járásban nincs. A fókuszcsoport szerint az idősotthoni elhelyezés beutalásos rendszerben, jelentős várólistával működik; szenvedélybeteg-rehabilitációs otthon a megyében egyáltalán nincs, a pszichiátriai betegek tartós elhelyezésére pedig gyakran éveket kell várni.

A hátrányos helyzetű csoportok (gyermekek, nők, idősek, fogyatékkal élők, mélyszegénységben élők, romák) hozzáférésének jellemzői:

A járás bentlakásos kínálata a megyében a legszélesebb: idősek otthona Győrben négy telephelyen és Mezőörsön, a megye egyik legnagyobb pszichiátriai betegek otthona Töltéstaván (Táplánypuszta, 308 férőhely), a hajléktalan személyek tartós otthona pedig Győrben működik – utóbbi a megyében egyedülálló, és a hajléktalan emberek számára a legfontosabb elhelyezési lehetőség. A hozzáférés fő korlátja a férőhelyhiány és a hosszú várólista, amely az időseket és a tartós gondozásra szoruló pszichiátriai betegeket érinti a legsúlyosabban. Fogyatékos személyek otthona a járásban nem működik, szenvedélybetegek otthona pedig a megyében sehol; e két csoport számára a tartós elhelyezés a járáson, illetve a megyén kívül biztosított.

A további célcsoportok (a fenti bekezdésben ki nem tért csoportok közül) esetében a rendelkezésre álló források alapján az adott ellátáshoz kapcsolódóan sajátos hozzáférési probléma nem került azonosításra, illetve nem áll rendelkezésre elegendő célcsoport-specifikus információ a bemutatáshoz.

Kapuvári járás

Település	Idősek otthona	Pszichiátriai betegek otthona	Szenvedélybetegek otthona	Fogyatékos személyek otthona	Hajléktalanok otthona
Agyagosszergény	N	N	N	N	N
Babót	N	N	N	N	N
Beled	N	N	N	N	N
Cirák	N	N	N	N	N
Dénesfa	N	N	N	N	N
Edve	N	N	N	N	N
Gyóró	N	N	N	N	N
Himod	N	N	N	N	N
Hövej	N	N	N	N	N
Kapuvár	I	N	N	N	N
Kisfalud	N	N	N	N	N
Mihályi	N	N	N	N	N
Ösli	N	N	N	N	N
Rábakecöl	N	N	N	N	N
Répceszemere	I	N	N	N	N
Szárföld	N	N	N	N	N
Vadosfa	N	N	N	N	N
Vásárosfalu	N	N	N	N	N
Veszkény	N	N	N	N	N
Vitnyéd	N	N	N	N	N
Kapuvári járás összesen	**2**	**0**	**0**	**0**	**0**

Forrás: Szociális Ágazati Portál, 2026

Idősek otthona Kapuváron, valamint Répceszemerén (Idősek Otthona, 15 férőhely) működik. Pszichiátriai betegek, szenvedélybetegek, fogyatékos személyek és hajléktalanok tartós bentlakásos otthona a járásban nincs.

A hátrányos helyzetű csoportok (gyermekek, nők, idősek, fogyatékkal élők, mélyszegénységben élők, romák) hozzáférésének jellemzői:

A tartós bentlakásos ellátás két településre – Kapuvárra és Répceszemerére – és az idősek otthonára korlátozódik, összesen szűkös férőhelyszámmal. A pszichiátriai betegséggel és szenvedélybetegséggel élők, valamint a fogyatékossággal élők tartós elhelyezéséért a rászorulóknak a járáson kívülre kell utazniuk, ami az érintett családok kapcsolattartását is megnehezíti. A járásban a szociális alapellátás – a pszichiátriai közösségi alapellátás teljes körű lefedettsége és a támogató szolgáltatás – részben ellensúlyozza a bentlakásos férőhelyek hiányát, a tartós gondozásra szoruló idősek és fogyatékossággal élők számára azonban ez nem jelent alternatívát.

A további célcsoportok (a fenti bekezdésben ki nem tért csoportok közül) esetében a rendelkezésre álló források alapján az adott ellátáshoz kapcsolódóan sajátos hozzáférési probléma nem került azonosításra, illetve nem áll rendelkezésre elegendő célcsoport-specifikus információ a bemutatáshoz.

Mosonmagyaróvári járás

Település	Idősek otthona	Pszichiátriai betegek otthona	Szenvedélybetegek otthona	Fogyatékos személyek otthona	Hajléktalanok otthona
Ásványráró	N	N	N	N	N
Bezenye	N	N	N	N	N
Darnózseli	N	N	N	N	N
Dunakiliti	N	N	N	N	N
Dunaremete	N	N	N	N	N
Dunasziget	N	N	N	N	N
Feketeerdő	N	N	N	N	N
Halászi	N	N	N	N	N
Hédervár	N	N	N	N	N
Hegyeshalom	N	N	N	N	N
Jánossomorja	N	N	N	N	N
Károlyháza	N	N	N	N	N
Kimle	N	N	N	N	N
Kisbodak	N	N	N	N	N
Lébény	N	N	N	N	N
Levél	N	N	N	N	N
Lipót	N	N	N	N	N
Máriakálnok	N	N	N	N	N
Mecsér	N	N	N	N	N
Mosonmagyaróvár	I (2)	N	N	N	N
Mosonszolnok	N	N	N	N	N
Mosonudvar	N	N	N	N	N
Püski	N	N	N	N	N
Rajka	N	N	N	N	N
Újrónafő	N	N	N	N	N
Várbalog	N	N	N	N	N
Mosonmagyaróvári járás összesen	**1**	**0**	**0**	**0**	**0**

Forrás: Szociális Ágazati Portál, 2026

Idősek otthona Mosonmagyaróváron, a Kistérségi Egyesített Szociális Intézmény két telephelyén (összesen 85 férőhely) érhető el. Pszichiátriai betegek, szenvedélybetegek, fogyatékos személyek és hajléktalanok tartós bentlakásos otthona a járásban nincs. A fókuszcsoport kiemelte, hogy a pszichiátriai betegeket fogadó bentlakásos intézmény hiánya súlyos gond: a tartós, intézményes elhelyezést igénylő betegek ellátása gyakran megoldatlan marad.

A hátrányos helyzetű csoportok (gyermekek, nők, idősek, fogyatékkal élők, mélyszegénységben élők, romák) hozzáférésének jellemzői:

A tartós bentlakásos ellátás egyetlen településre, Mosonmagyaróvárra és az idősek otthonára korlátozódik, két telephelyen, összesen 85 férőhellyel – ez a megye második legnépesebb járásában kifejezetten kevés. A fókuszcsoport külön kiemelte, hogy a pszichiátriai betegeket fogadó bentlakásos intézmény hiánya a járás egyik legérzékenyebb ellátási hiánya. A fogyatékossággal élők és a szenvedélybetegséggel élők tartós elhelyezése szintén csak a járáson kívül biztosított, ami a határmenti, nehéz anyagi helyzetű családok számára az utazási és kapcsolattartási terhet is növeli.

A további célcsoportok (a fenti bekezdésben ki nem tért csoportok közül) esetében a rendelkezésre álló források alapján az adott ellátáshoz kapcsolódóan sajátos hozzáférési probléma nem került azonosításra, illetve nem áll rendelkezésre elegendő célcsoport-specifikus információ a bemutatáshoz.

Pannonhalmi járás

Település	Idősek otthona	Pszichiátriai betegek otthona	Szenvedélybetegek otthona	Fogyatékos személyek otthona	Hajléktalanok otthona
Bakonygyirót	N	N	N	N	N
Bakonypéterd	N	N	N	N	N
Bakonyszentlászló	I	N	N	N	N
Écs	I	N	N	N	N
Fenyőfő	N	N	N	N	N
Győrasszonyfa	N	N	N	N	N
Lázi	N	N	N	N	N
Nyalka	N	N	N	N	N
Pannonhalma	I	N	N	N	N
Pázmándfalu	N	N	N	N	N
Ravazd	I	N	N	N	N
Románd	N	N	N	N	N
Sikátor	N	N	N	N	N
Táp	N	N	N	N	N
Tápszentmiklós	N	N	N	N	N
Tarjánpuszta	N	N	N	N	N
Veszprémvarsány	N	N	N	N	N
Pannonhalmi járás összesen	**4**	**0**	**0**	**0**	**0**

Forrás: Szociális Ágazati Portál, 2026

Idősek otthona a járás négy településén érhető el: Bakonyszentlászlón, Écsen, Pannonhalmán és Ravazdon. Pszichiátriai betegek, szenvedélybetegek, fogyatékos személyek és hajléktalanok tartós bentlakásos otthona a járásban nincs.

A hátrányos helyzetű csoportok (gyermekek, nők, idősek, fogyatékkal élők, mélyszegénységben élők, romák) hozzáférésének jellemzői:

A tartós bentlakásos ellátás az idősek otthonára korlátozódik, amely viszont a járás négy településén – Bakonyszentlászlón, Écsen, Pannonhalmán és Ravazdon – is elérhető, így az idősek elhelyezése a járás méretéhez képest kedvező. A többi célcsoport – a fogyatékossággal élők, a pszichiátriai betegséggel és a szenvedélybetegséggel élők – tartós ellátásáért a megyeszékhelyre, a szomszédos járásokba vagy a megyén kívülre kell utazni. Ez a járás aprófalvas, bakonyi részén élő családokat érinti a leginkább, ahol a közösségi közlekedés is korlátozott.

A további célcsoportok (a fenti bekezdésben ki nem tért csoportok közül) esetében a rendelkezésre álló források alapján az adott ellátáshoz kapcsolódóan sajátos hozzáférési probléma nem került azonosításra, illetve nem áll rendelkezésre elegendő célcsoport-specifikus információ a bemutatáshoz.

Soproni járás

Település	Idősek otthona	Pszichiátriai betegek otthona	Szenvedélybetegek otthona	Fogyatékos személyek otthona	Hajléktalanok otthona
Ágfalva	N	I	N	N	N
Csáfordjánosfa	I	N	N	N	N
Csapod	N	N	N	N	N
Csér	N	N	N	N	N
Ebergőc	N	N	N	N	N
Egyházasfalu	N	N	N	N	N
Fertőboz	N	N	N	N	N
Fertőd	N	N	N	N	N
Fertőendréd	N	N	N	N	N
Fertőhomok	N	N	N	N	N
Fertőrákos	N	N	N	N	N
Fertőszentmiklós	I	N	N	N	N
Fertőszéplak	N	N	N	N	N
Gyalóka	N	N	N	N	N
Harka	N	N	N	N	N
Hegykő	N	N	N	N	N
Hidegség	N	N	N	N	N
Iván	N	N	N	N	N
Kópháza	N	N	N	N	N
Lövő	N	N	N	N	N
Nagycenk	N	N	N	N	N
Nagylózs	I	N	N	N	N
Nemeskér	N	N	N	N	N
Pereszteg	N	N	N	N	N
Petőháza	N	N	N	N	N
Pinnye	N	N	N	N	N
Pusztacsalád	N	N	N	N	N
Répcevis	N	N	N	N	N
Röjtökmuzsaj	N	N	N	N	N
Sarród	N	N	N	N	N
Sopron	I (2)	N	N	I	N
Sopronhorpács	N	N	N	N	N
Sopronkövesd	N	N	N	N	N
Szakony	N	N	N	N	N
Újkér	N	N	N	N	N
Und	N	N	N	N	N
Völcsej	N	N	N	N	N
Zsira	N	N	N	I	N
Soproni járás összesen	**4**	**1**	**0**	**2**	**0**

Forrás: Szociális Ágazati Portál, 2026

A járás tartós bentlakásos kínálata a legszélesebb a megyében. Idősek otthona Sopronban (Soproni Szociális Intézmény, két telephelyen, összesen 222 férőhely), valamint Nagylózson (Gondoskodás Integrált Szociális Intézmény, 140 férőhely), Csáfordjánosfán (50 férőhely) és Fertőszentmiklóson (Gondozási Központ, 35 férőhely) működik. Pszichiátriai betegek otthona Ágfalván érhető el (Szombathelyi Evangélikus Diakóniai Központ, 130 férőhely). Fogyatékos személyek otthona Sopronban (Alpokalja Integrált Szociális Intézmény, Tómalom, 134 férőhely) és Zsirán működik. Szenvedélybetegek és hajléktalanok tartós bentlakásos otthona a járásban nincs. A fókuszcsoport szerint a szolgáltatások köre széles, de a férőhelyek erősen korlátozottak: az idősek otthonába jellemzően két-három évet, a fogyatékos személyek otthonába fél évet is várni kell.

A hátrányos helyzetű csoportok (gyermekek, nők, idősek, fogyatékkal élők, mélyszegénységben élők, romák) hozzáférésének jellemzői:

A járás bentlakásos kínálata a megyében a legváltozatosabb: az idősek otthona négy településen (Sopron két telephellyel, Nagylózs, Csáfordjánosfa, Fertőszentmiklós), a pszichiátriai betegek otthona Ágfalván, a fogyatékos személyek otthona pedig Sopronban és Zsirán működik – így a fogyatékossággal élők és a pszichiátriai betegséggel élők számára ez az egyetlen járás, ahol mindkét

ellátás helyben elérhető. A tényleges hozzáférést ugyanakkor a hosszú, az idősotthonoknál akár több éves várólisták erősen korlátozzák. Szenvedélybetegek otthona itt sem működik.

A további célcsoportok (a fenti bekezdésben ki nem tért csoportok közül) esetében a rendelkezésre álló források alapján az adott ellátáshoz kapcsolódóan sajátos hozzáférési probléma nem került azonosításra, illetve nem áll rendelkezésre elegendő célcsoport-specifikus információ a bemutatáshoz.

Téti járás

Település	Idősek otthona	Pszichiátriai betegek otthona	Szenvedélybetegek otthona	Fogyatékos személyek otthona	Hajléktalanok otthona
Árpás	N	N	N	N	N
Csikvánd	N	N	N	N	N
Felpéc	N	N	N	N	N
Gyarmat	N	N	N	N	N
Gyömöre	N	N	N	N	N
Győrszemere	N	N	N	N	N
Kisbabot	N	N	N	N	N
Mérges	N	N	N	N	N
Mórichida	N	N	N	N	N
Rábacsécsény	N	N	N	N	N
Rábaszentmihály	N	N	N	N	N
Rábaszentmiklós	N	N	N	N	N
Szerecseny	N	N	N	N	N
Tét	I	N	N	N	N
Téti járás összesen	**1**	**0**	**0**	**0**	**0**

Forrás: Szociális Ágazati Portál, 2026

Idősek otthona Téten működik. Pszichiátriai betegek, szenvedélybetegek, fogyatékos személyek és hajléktalanok tartós bentlakásos otthona a járásban nincs. A bentlakásos szakellátás a járás egyik legkritikusabb hiányterülete: az idősotthoni férőhelyekre több száz fős, éveket kitevő várólisták alakulnak ki, a demencia-diagnózissal élőket pedig az otthonok gyakran nem tudják fogadni.

A hátrányos helyzetű csoportok (gyermekek, nők, idősek, fogyatékkal élők, mélyszegénységben élők, romák) hozzáférésének jellemzői:

A tartós bentlakásos ellátás egyetlen településre, Tétre és az idősek otthonára korlátozódik – ez a megyében a legszűkebb kínálat. A járás egyik legkritikusabb hiányterülete éppen ez: az idősotthoni férőhelyekre több száz fős, éveket kitevő várólisták alakulnak ki, a demenciával élő időseket pedig több intézmény nem fogadja, ami az érintett családokra ró ellátási terhet. A fogyatékossággal élők, a pszichiátriai betegséggel és a szenvedélybetegséggel élők tartós elhelyezése a járásban nem biztosított, kizárólag azon kívül.

A további célcsoportok (a fenti bekezdésben ki nem tért csoportok közül) esetében a rendelkezésre álló források alapján az adott ellátáshoz kapcsolódóan sajátos hozzáférési probléma nem került azonosításra, illetve nem áll rendelkezésre elegendő célcsoport-specifikus információ a bemutatáshoz.

2.2.2 Átmeneti elhelyezés

Az átmeneti elhelyezést nyújtó ellátások a szociális törvény szerint hat típusba sorolhatók: időskorúak gondozóháza, fogyatékos személyek gondozóháza, pszichiátriai betegek átmeneti otthona, szenvedélybetegek átmeneti otthona, éjjeli menedékhely, valamint hajléktalan személyek átmeneti szállása. Ezek – a tartós bentlakásos ellátásoktól eltérően – időben korlátozott, jellemzően legfeljebb egy évre szóló elhelyezést nyújtanak, ezért a jelen alfejezet megállapításai kizárólag ezekre vonatkoznak; a tartós elhelyezést a 2.2.1. alfejezet tárgyalja. Az alábbi járási táblázatok mind a hét járás valamennyi településére kiterjednek, és mind a hat ellátástípust tartalmazzák akkor is, ha az adott

járásban egyik sem működik. Az „I” érték azt jelenti, hogy a településen működik az adott ellátási hely, a zárójeles szám – például „I (2)” – az ellátási helyek számát jelöli; a járási összesítő sorok az ellátási hellyel rendelkező települések számát közlik, zárójelben a telephelyek számával. Szenvedélybetegek átmeneti otthona a Szolgáltatói Nyilvántartás szerint a megye egyetlen településén sem működik, ezért ez az oszlop valamennyi táblázatban végig „N” értéket tartalmaz.

Járás	Fogyatékos személyek gondozóháza	Hajléktalan személyek átmeneti szállása	Időskorúak gondozóháza	Pszichiátriai betegek átmeneti otthona	Szenvedélybetegek átmeneti otthona	Éjjeli menedékhely
Csornai járás	0	0	1 település (Dör)	0	0	0
Győri járás	1 település (Győr)	1 település (Győr)	1 település (Győr)	0	0	1 település, 2 telephely (Győr)
Kapuvári járás	0	0	0	0	0	0
Mosonmagyaróvári járás	0	1 település (Mosonmagyaróvár)	1 település (Mosonmagyaróvár)	0	0	1 település (Mosonmagyaróvár)
Pannonhalmi járás	0	0	0	0	0	0
Soproni járás	0	1 település (Sopron)	1 település (Sopron)	1 település (Ágfalva)	0	1 település (Sopron)
Téti járás	0	0	0	0	0	0
Győr-Moson-Sopron megye	1 település	3 település	4 település	1 település	0	3 település (4 telephely)

Forrás: Szociális Ágazati Portál, 2026

Csornai járás

Település	Fogyatékos személyek gondozóháza (I/N)	Hajléktalan személyek átmeneti szállása (I/N)	Időskorúak gondozóháza (I/N)	Pszichiátriai betegek átmeneti otthona (I/N)	Szenvedélybetegek átmeneti otthona (I/N)	Éjjeli menedékhely (I/N)
Acsalag	N	N	N	N	N	N
Bágyogszovát	N	N	N	N	N	N
Barbacs	N	N	N	N	N	N
Bodonhely	N	N	N	N	N	N
Bogyoszló	N	N	N	N	N	N
Bősárkány	N	N	N	N	N	N
Cakóháza	N	N	N	N	N	N
Csorna	N	N	N	N	N	N
Dör	N	N	I	N	N	N
Egyed	N	N	N	N	N	N
Farád	N	N	N	N	N	N
Jobaháza	N	N	N	N	N	N
Kóny	N	N	N	N	N	N
Maglóca	N	N	N	N	N	N
Magyarkeresztúr	N	N	N	N	N	N
Markotabödöge	N	N	N	N	N	N
Páli	N	N	N	N	N	N
Pásztori	N	N	N	N	N	N
Potyond	N	N	N	N	N	N
Rábacsanak	N	N	N	N	N	N
Rábapordány	N	N	N	N	N	N
Rábasebes	N	N	N	N	N	N
Rábaszentandrás	N	N	N	N	N	N
Rábatamási	N	N	N	N	N	N
Rábcakapi	N	N	N	N	N	N
Sobor	N	N	N	N	N	N
Sopronnémeti	N	N	N	N	N	N
Szany	N	N	N	N	N	N
Szil	N	N	N	N	N	N
Szilsárkány	N	N	N	N	N	N
Tárnokréti	N	N	N	N	N	N
Vág	N	N	N	N	N	N
Zsebeháza	N	N	N	N	N	N
Csornai járás összesen	**0**	**0**	**1**	**0**	**0**	**0**

Forrás: Szociális Ágazati Portál, 2026

Átmeneti elhelyezésként a járásban időskorúak gondozóháza Dörön érhető el. Hajléktalan személyek átmeneti szállása és éjjeli menedékhelye, valamint fogyatékos, pszichiátriai és szenvedélybeteg személyek átmeneti otthona a járásban nincs. A fókuszcsoport szerint a hajléktalan emberek éjszakai elhelyezése a legégetőbb hiány: a járásban nincs sem nappali, sem éjszakai hajléktalanellátás, a legközelebbi (győri) ellátásba pedig – együttműködési megállapodás híján – a csornai lakcímű hajléktalanok nem irányíthatók át.

A hátrányos helyzetű csoportok (gyermekek, nők, idősek, fogyatékkal élők, mélyszegénységben élők, romák) hozzáférésének jellemzői:

Az átmeneti elhelyezés a járásban az időskorúak gondozóházára korlátozódik, amely egyetlen településen, Dörön érhető el – az időseknek és családjaiknak tehát krízishelyzetben is ide vagy a járáson kívülre kell fordulniuk. A hajléktalan emberek éjszakai elhelyezése a fókuszcsoport szerint a legégetőbb hiány: a járásban sem nappali, sem éjszakai hajléktalanellátás nincs, ami a téli időszakban a legsúlyosabb. A fogyatékossággal élők és a pszichiátriai betegséggel élők átmeneti elhelyezése szintén csak a járáson kívül biztosított.

A további célcsoportok (a fenti bekezdésben ki nem tért csoportok közül) esetében a rendelkezésre álló források alapján az adott ellátáshoz kapcsolódóan sajátos hozzáférési probléma nem került azonosításra, illetve nem áll rendelkezésre elegendő célcsoport-specifikus információ a bemutatáshoz.

Győri járás

Település	Fogyatékos személyek gondozóháza (I/N)	Hajléktalan személyek átmeneti szállása (I/N)	Időskorúak gondozóháza (I/N)	Pszichiátriai betegek átmeneti otthona (I/N)	Szenvedélybetegek átmeneti otthona (I/N)	Éjjeli menedékhely (I/N)
Abda	N	N	N	N	N	N
Bezi	N	N	N	N	N	N
Bőny	N	N	N	N	N	N
Börcs	N	N	N	N	N	N
Dunaszeg	N	N	N	N	N	N
Dunaszentpál	N	N	N	N	N	N
Enese	N	N	N	N	N	N
Fehértó	N	N	N	N	N	N
Gönyű	N	N	N	N	N	N
Győr	I	I	I	N	N	I (2)
Győrladamér	N	N	N	N	N	N
Győrság	N	N	N	N	N	N
Győrsövényház	N	N	N	N	N	N
Győrújbarát	N	N	N	N	N	N
Győrújfalu	N	N	N	N	N	N
Győrzámoly	N	N	N	N	N	N
Ikrény	N	N	N	N	N	N
Kajárpéc	N	N	N	N	N	N
Kisbajcs	N	N	N	N	N	N
Koroncó	N	N	N	N	N	N
Kunsziget	N	N	N	N	N	N
Mezőörs	N	N	N	N	N	N
Mosonszentmiklós	N	N	N	N	N	N
Nagybajcs	N	N	N	N	N	N
Nagyszentjános	N	N	N	N	N	N
Nyúl	N	N	N	N	N	N
Öttevény	N	N	N	N	N	N
Pér	N	N	N	N	N	N
Rábapatona	N	N	N	N	N	N
Rétalap	N	N	N	N	N	N
Sokorópátka	N	N	N	N	N	N
Tényő	N	N	N	N	N	N
Töltéstava	N	N	N	N	N	N
Vámosszabadi	N	N	N	N	N	N
Vének	N	N	N	N	N	N

Győri járás összesen	**1**	**1**	**1**	**0**	**0**	**1**

Forrás: Szociális Ágazati Portál, 2026

A járásközpontban az átmeneti elhelyezés széles körű. Időskorúak gondozóháza Győrben működik (Egyesített Egészségügyi és Szociális Intézmény, 24 férőhely), fogyatékos személyek gondozóháza szintén Győrben (Dr. Piróth Endre Integrált Szociális Intézmény, 10 férőhely). A hajléktalanellátás kiépült: a Hajléktalanokat Segítő Szolgálat két éjjeli menedékhelyet (összesen 90 férőhely) és hajléktalan személyek átmeneti szállását (162 férőhely) tart fenn. Pszichiátriai és szenvedélybeteg személyek átmeneti otthona a járásban nincs.

A hátrányos helyzetű csoportok (gyermekek, nők, idősek, fogyatékkal élők, mélyszegénységben élők, romák) hozzáférésének jellemzői:

A járásközpontban az átmeneti elhelyezés a megyében a legszélesebb körű: az időskorúak gondozóháza (24 férőhely) és a fogyatékos személyek gondozóháza (10 férőhely) mellett kiépült hajléktalanellátás működik, két éjjeli menedékhellyel (összesen 90 férőhely) és átmeneti szállással. A hajléktalan emberek számára ez a megye legfontosabb ellátóhelye, hiszen a járásokból ide irányítják a rászorulókat. Az idősek és a fogyatékossággal élők számára az elhelyezés helyben biztosított, a hozzáférés korlátja itt is a férőhelyszám.

A további célcsoportok (a fenti bekezdésben ki nem tért csoportok közül) esetében a rendelkezésre álló források alapján az adott ellátáshoz kapcsolódóan sajátos hozzáférési probléma nem került azonosításra, illetve nem áll rendelkezésre elegendő célcsoport-specifikus információ a bemutatáshoz.

Kapuvári járás

Település	Fogyatékos személyek gondozóháza (I/N)	Hajléktalan személyek átmeneti szállása (I/N)	Időskorúak gondozóháza (I/N)	Pszichiátriai betegek átmeneti otthona (I/N)	Szenvedélybetegek átmeneti otthona (I/N)	Éjjeli menedékhely (I/N)
Agyagosszergény	N	N	N	N	N	N
Babót	N	N	N	N	N	N
Beled	N	N	N	N	N	N
Cirák	N	N	N	N	N	N
Dénesfa	N	N	N	N	N	N
Edve	N	N	N	N	N	N
Gyóró	N	N	N	N	N	N
Himod	N	N	N	N	N	N
Hövej	N	N	N	N	N	N
Kapuvár	N	N	N	N	N	N
Kisfalud	N	N	N	N	N	N
Mihályi	N	N	N	N	N	N
Ösli	N	N	N	N	N	N
Rábakecöl	N	N	N	N	N	N
Répceszemere	N	N	N	N	N	N
Szárföld	N	N	N	N	N	N
Vadosfa	N	N	N	N	N	N
Vásárosfalu	N	N	N	N	N	N
Veszkény	N	N	N	N	N	N
Vitnyéd	N	N	N	N	N	N
Kapuvári járás összesen	**0**	**0**	**0**	**0**	**0**	**0**

Forrás: Szociális Ágazati Portál / KIR, 2026 — a járás egyetlen településén sem működik a jelen alfejezetben tárgyalt szolgáltatás egyik típusa sem.

Átmeneti elhelyezést nyújtó intézmény a járás egyetlen településén sem működik: sem időskorúak, sem fogyatékos személyek gondozóháza, sem pszichiátriai vagy szenvedélybeteg személyek átmeneti otthona, sem éjjeli menedékhely, sem hajléktalan személyek átmeneti szállása nincs a járásban. A rászorulóknak minden esetben a járáson kívülre – időskorúak gondozóháza esetében Dörre, Győrbe,

Mosonmagyaróvárra vagy Sopronba, hajléktalanellátás esetében Győrbe vagy Sopronba – kell fordulniuk. A járásban a tartós bentlakásos ellátás is az idősek otthonára korlátozódik, ezért az átmeneti elhelyezés hiánya nem pótolható helyben.

A hátrányos helyzetű csoportok (gyermekek, nők, idősek, fogyatékkal élők, mélyszegénységben élők, romák) hozzáférésének jellemzői:

A járásban egyetlen átmeneti elhelyezést nyújtó ellátás sem működik, ezért minden célcsoport – az idősek, a fogyatékossággal élők, a pszichiátriai és szenvedélybetegséggel élők, valamint a hajléktalan emberek – csak a járáson kívül juthat ilyen ellátáshoz. Ez az idősek és a mozgásukban korlátozott, kevésbé mobil rászorulók számára jelenti a legnagyobb terhet, a hajléktalan emberek számára pedig azt, hogy a legközelebbi éjszakai elhelyezés Győrben vagy Sopronban, mintegy 50 kilométerre érhető el.

A további célcsoportok (a fenti bekezdésben ki nem tért csoportok közül) esetében a rendelkezésre álló források alapján az adott ellátáshoz kapcsolódóan sajátos hozzáférési probléma nem került azonosításra, illetve nem áll rendelkezésre elegendő célcsoport-specifikus információ a bemutatáshoz.

Mosonmagyaróvári járás

Település	Fogyatékos személyek gondozóháza (I/N)	Hajléktalan személyek átmeneti szállása (I/N)	Időskorúak gondozóháza (I/N)	Pszichiátriai betegek átmeneti otthona (I/N)	Szenvedélybetegek átmeneti otthona (I/N)	Éjjeli menedékhely (I/N)
Ásványráró	N	N	N	N	N	N
Bezenye	N	N	N	N	N	N
Darnózseli	N	N	N	N	N	N
Dunakiliti	N	N	N	N	N	N
Dunaremete	N	N	N	N	N	N
Dunasziget	N	N	N	N	N	N
Feketeerdő	N	N	N	N	N	N
Halászi	N	N	N	N	N	N
Hédervár	N	N	N	N	N	N
Hegyeshalom	N	N	N	N	N	N
Jánossomorja	N	N	N	N	N	N
Károlyháza	N	N	N	N	N	N
Kimle	N	N	N	N	N	N
Kisbodak	N	N	N	N	N	N
Lébény	N	N	N	N	N	N
Levél	N	N	N	N	N	N
Lipót	N	N	N	N	N	N
Máriakálnok	N	N	N	N	N	N
Mecsér	N	N	N	N	N	N
Mosonmagyaróvár	N	I	I	N	N	I
Mosonszolnok	N	N	N	N	N	N
Mosonudvar	N	N	N	N	N	N
Püski	N	N	N	N	N	N
Rajka	N	N	N	N	N	N
Újrónafő	N	N	N	N	N	N
Várbalog	N	N	N	N	N	N
Mosonmagyaróvári járás összesen	**0**	**1**	**1**	**0**	**0**	**1**

Forrás: Szociális Ágazati Portál, 2026

Átmeneti elhelyezésként Mosonmagyaróváron időskorúak gondozóháza (Kistérségi Egyesített Szociális Intézmény, 35 férőhely), éjjeli menedékhely (6 férőhely) és hajléktalan személyek átmeneti szállása (43 férőhely) működik. Fogyatékos, pszichiátriai és szenvedélybeteg személyek átmeneti otthona a járásban nincs. A fókuszcsoport szerint az éjjeli menedékhely és a nappali melegedő zsúfolt, és mivel az ellátás igénybevétele meghatározott (alkoholszinthez kötött) feltételekhez kötött, az esti–éjszakai időszakban a legrászorultabbak egy része kiszorul az ellátásból.

A hátrányos helyzetű csoportok (gyermekek, nők, idősek, fogyatékkal élők, mélyszegénységben élők, romák) hozzáférésének jellemzői:

Az átmeneti elhelyezés a járásban egyetlen településen, Mosonmagyaróváron érhető el: időskorúak gondozóháza (35 férőhely), éjjeli menedékhely (6 férőhely) és hajléktalan személyek átmeneti szállása (43 férőhely) működik. A fókuszcsoport szerint az éjjeli menedékhely és a nappali melegedő zsúfolt, ami a hajléktalan emberek ellátását korlátozza – a hat férőhelyes éjjeli menedékhely a járás méretéhez képest kifejezetten kevés. A fogyatékossággal élők, a pszichiátriai és szenvedélybetegséggel élők átmeneti elhelyezése a járásban nem megoldott.

A további célcsoportok (a fenti bekezdésben ki nem tért csoportok közül) esetében a rendelkezésre álló források alapján az adott ellátáshoz kapcsolódóan sajátos hozzáférési probléma nem került azonosításra, illetve nem áll rendelkezésre elegendő célcsoport-specifikus információ a bemutatáshoz.

Pannonhalmi járás

Település	Fogyatékos személyek gondozóháza (I/N)	Hajléktalan személyek átmeneti szállása (I/N)	Időskorúak gondozóháza (I/N)	Pszichiátriai betegek átmeneti otthona (I/N)	Szenvedélybetegek átmeneti otthona (I/N)	Éjjeli menedékhely (I/N)
Bakonygyirót	N	N	N	N	N	N
Bakonypéterd	N	N	N	N	N	N
Bakonyszentlászló	N	N	N	N	N	N
Écs	N	N	N	N	N	N
Fenyőfő	N	N	N	N	N	N
Győrasszonyfa	N	N	N	N	N	N
Lázi	N	N	N	N	N	N
Nyalka	N	N	N	N	N	N
Pannonhalma	N	N	N	N	N	N
Pázmándfalu	N	N	N	N	N	N
Ravazd	N	N	N	N	N	N
Románd	N	N	N	N	N	N
Sikátor	N	N	N	N	N	N
Táp	N	N	N	N	N	N
Tápszentmiklós	N	N	N	N	N	N
Tarjánpuszta	N	N	N	N	N	N
Veszprémvarsány	N	N	N	N	N	N
Pannonhalmi járás összesen	**0**	**0**	**0**	**0**	**0**	**0**

Forrás: Szociális Ágazati Portál / KIR, 2026 — a járás egyetlen településén sem működik a jelen alfejezetben tárgyalt szolgáltatás egyik típusa sem.

Átmeneti elhelyezést nyújtó intézmény a járás egyetlen településén sem működik, egyik ellátástípusban sem. A rászorulóknak minden esetben a járáson kívülre kell fordulniuk; a legközelebbi átmeneti ellátások a megyeszékhelyen, Győrben érhetők el. A járás előnye, hogy a tartós idősotthoni elhelyezés négy településen is elérhető, ez azonban nem helyettesíti az időben korlátozott, krízishelyzetben igénybe vehető átmeneti elhelyezést.

A hátrányos helyzetű csoportok (gyermekek, nők, idősek, fogyatékkal élők, mélyszegénységben élők, romák) hozzáférésének jellemzői:

A járásban egyetlen átmeneti elhelyezést nyújtó ellátás sem működik, ezért minden célcsoport – az idősek, a fogyatékossággal élők, a pszichiátriai és szenvedélybetegséggel élők, valamint a hajléktalan emberek – csak a járáson kívül, jellemzően Győrben juthat ilyen ellátáshoz. a bakonyi aprófalvakban élő, kevésbé mobil idősek számára a győri út a legnagyobb teher. Hajléktalan emberek: a járásban éjjeli menedékhely és hajléktalanok átmeneti szállása sem működik, így a lakhatásukat vesztők számára helyben semmilyen befogadó ellátás nincs.

A további célcsoportok (a fenti bekezdésben ki nem tért csoportok közül) esetében a rendelkezésre álló források alapján az adott ellátáshoz kapcsolódóan sajátos hozzáférési probléma nem került azonosításra, illetve nem áll rendelkezésre elegendő célcsoport-specifikus információ a bemutatáshoz.

Soproni járás

Település	Fogyatékos személyek gondozóháza (I/N)	Hajléktalan személyek átmeneti szállása (I/N)	Időskorúak gondozóháza (I/N)	Pszichiátriai betegek átmeneti otthona (I/N)	Szenvedélybetegek átmeneti otthona (I/N)	Éjjeli menedékhely (I/N)
Ágfalva	N	N	N	I	N	N
Csáfordjánosfa	N	N	N	N	N	N
Csapod	N	N	N	N	N	N
Csér	N	N	N	N	N	N
Ebergőc	N	N	N	N	N	N
Egyházasfalu	N	N	N	N	N	N
Fertőboz	N	N	N	N	N	N
Fertőd	N	N	N	N	N	N
Fertőendréd	N	N	N	N	N	N
Fertőhomok	N	N	N	N	N	N
Fertőrákos	N	N	N	N	N	N
Fertőszentmiklós	N	N	N	N	N	N
Fertőszéplak	N	N	N	N	N	N
Gyalóka	N	N	N	N	N	N
Harka	N	N	N	N	N	N
Hegykő	N	N	N	N	N	N
Hidegség	N	N	N	N	N	N
Iván	N	N	N	N	N	N
Kópháza	N	N	N	N	N	N
Lövő	N	N	N	N	N	N
Nagycenk	N	N	N	N	N	N
Nagylózs	N	N	N	N	N	N
Nemeskér	N	N	N	N	N	N
Pereszteg	N	N	N	N	N	N
Petőháza	N	N	N	N	N	N
Pinnye	N	N	N	N	N	N
Pusztacsalád	N	N	N	N	N	N
Répcevis	N	N	N	N	N	N
Röjtökmuzsaj	N	N	N	N	N	N
Sarród	N	N	N	N	N	N
Sopron	N	I	I	N	N	I
Sopronhorpács	N	N	N	N	N	N
Sopronkövesd	N	N	N	N	N	N
Szakony	N	N	N	N	N	N
Újkér	N	N	N	N	N	N
Und	N	N	N	N	N	N
Völcsej	N	N	N	N	N	N
Zsira	N	N	N	N	N	N
Soproni járás összesen	**0**	**1**	**1**	**1**	**0**	**1**

Forrás: Szociális Ágazati Portál, 2026

Átmeneti elhelyezésként Sopronban időskorúak gondozóháza (Soproni Szociális Intézmény, 8 férőhely), éjjeli menedékhely (23 férőhely) és hajléktalan személyek átmeneti szállása (37 férőhely) működik; Ágfalván pszichiátriai betegek átmeneti otthona érhető el (Szombathelyi Evangélikus Diakóniai Központ, 6 férőhely). Fogyatékos és szenvedélybeteg személyek átmeneti otthona a járásban nincs. A szakemberek a hajléktalan nők számára rendelkezésre álló férőhelyek hiányát emelték ki, a női hajléktalanok számának növekedése mellett.

A hátrányos helyzetű csoportok (gyermekek, nők, idősek, fogyatékkal élők, mélyszegénységben élők, romák) hozzáférésének jellemzői:

Az átmeneti elhelyezés a járásban két településen érhető el: Sopronban időskorúak gondozóháza (8 férőhely), éjjeli menedékhely (23 férőhely) és hajléktalan személyek átmeneti szállása (37 férőhely), Ágfalván pedig pszichiátriai betegek átmeneti otthona (6 férőhely) működik – utóbbi a megyében

egyedülálló, így a pszichiátriai betegséggel élők számára ez a járás az egyetlen, ahol az átmeneti elhelyezés helyben biztosított. A hajléktalan emberek ellátása Sopronban kiépült, a nyolc férőhelyes időskorúak gondozóháza viszont a járás méretéhez képest szűkös.

A további célcsoportok (a fenti bekezdésben ki nem tért csoportok közül) esetében a rendelkezésre álló források alapján az adott ellátáshoz kapcsolódóan sajátos hozzáférési probléma nem került azonosításra, illetve nem áll rendelkezésre elegendő célcsoport-specifikus információ a bemutatáshoz.

Téti járás

Település	Fogyatékos személyek gondozóháza (I/N)	Hajléktalan személyek átmeneti szállása (I/N)	Időskorúak gondozóháza (I/N)	Pszichiátriai betegek átmeneti otthona (I/N)	Szenvedélybetegek átmeneti otthona (I/N)	Éjjeli menedékhely (I/N)
Árpás	N	N	N	N	N	N
Csikvánd	N	N	N	N	N	N
Felpéc	N	N	N	N	N	N
Gyarmat	N	N	N	N	N	N
Gyömöre	N	N	N	N	N	N
Győrszemere	N	N	N	N	N	N
Kisbabot	N	N	N	N	N	N
Mérges	N	N	N	N	N	N
Mórichida	N	N	N	N	N	N
Rábacsécsény	N	N	N	N	N	N
Rábaszentmihály	N	N	N	N	N	N
Rábaszentmiklós	N	N	N	N	N	N
Szerecseny	N	N	N	N	N	N
Tét	N	N	N	N	N	N
Téti járás összesen	**0**	**0**	**0**	**0**	**0**	**0**

Forrás: Szociális Ágazati Portál / KIR, 2026 — a járás egyetlen településén sem működik a jelen alfejezetben tárgyalt szolgáltatás egyik típusa sem.

Átmeneti elhelyezést nyújtó, a Szolgáltatói Nyilvántartásba bejegyzett intézmény a járás egyetlen településén sem működik, egyik ellátástípusban sem, ezért a járási táblázat valamennyi cellája „N” értéket tartalmaz. A települési adatközlés szerint Téten működik az Abigél Idősek Panziója, amely elsősorban idősek otthonaként üzemel, és a pszichiátriai betegséggel, illetve demenciával élő személyek ellátására specializálódott; a Szolgáltatói Nyilvántartás azonban nem tartja nyilván átmeneti elhelyezést nyújtó szolgáltatásként, ezért a táblázatban nem szerepel. A fókuszcsoport szerint hajléktalanok nappali melegedője és éjszakai elhelyezése sincs a járásban; a hajléktalanellátás csak a megyei (győri) rendszeren keresztül biztosított.

A hátrányos helyzetű csoportok (gyermekek, nők, idősek, fogyatékkal élők, mélyszegénységben élők, romák) hozzáférésének jellemzői:

A járásban egyetlen, nyilvántartásba vett átmeneti elhelyezést nyújtó ellátás sem működik, ezért minden célcsoportnak a járáson kívülre kell fordulnia. A hajléktalan emberek számára ez a legsúlyosabb: a járásban sem nappali melegedő, sem éjszakai elhelyezés nincs, az ellátás kizárólag a győri rendszeren keresztül biztosított. Az idősek és a demenciával élők számára a téti Abigél Idősek Panziója jelenthet helyi lehetőséget, ez azonban nem nyilvántartásba vett átmeneti elhelyezés, hanem idősek otthonaként működő szolgáltatás.

Megyei összegzés: Az átmeneti elhelyezést nyújtó ellátások – az időskorúak és a fogyatékos személyek gondozóháza, a pszichiátriai és a szenvedélybetegek átmeneti otthona, valamint az éjjeli menedékhely és a hajléktalan személyek átmeneti szállása – területileg erősen egyenetlenül érhetők el, és gyakorlatilag a három nagyvárosban koncentrálódnak. Időskorúak gondozóháza négy településen (Dör, Győr, Mosonmagyaróvár, Sopron), hajléktalan személyek átmeneti szállása és éjjeli menedékhely

három-három településen (Győr, Mosonmagyaróvár, Sopron; Győrben két éjjeli menedékhellyel), fogyatékos személyek gondozóháza egyetlen településen (Győr), pszichiátriai betegek átmeneti otthona szintén egyetlen településen (Ágfalva) működik. Szenvedélybetegek átmeneti otthona a megyében nincs. A Kapuvári, a Pannonhalmi és a Téti járásban egyetlen átmeneti elhelyezést nyújtó intézmény sem működik. A tényleges hozzáférés fő korlátja a férőhelyek szűkössége és a hosszú várakozási idő; a hajléktalan emberek éjszakai elhelyezése a járások többségében helyben nem megoldott.

A további célcsoportok (a fenti bekezdésben ki nem tért csoportok közül) esetében a rendelkezésre álló források alapján az adott ellátáshoz kapcsolódóan sajátos hozzáférési probléma nem került azonosításra, illetve nem áll rendelkezésre elegendő célcsoport-specifikus információ a bemutatáshoz.A további célcsoportok (a fenti bekezdésben ki nem tért csoportok közül) esetében a rendelkezésre álló források alapján az adott ellátáshoz kapcsolódóan sajátos hozzáférési probléma nem került azonosításra, illetve nem áll rendelkezésre elegendő célcsoport-specifikus információ a bemutatáshoz.

2.2.3 Lakóotthonok

A lakóotthon a szociális törvény szerinti szakosított ellátási forma: legfeljebb tizennégy fő számára biztosít családias, lakókörnyezetbe integrált bentlakást. Négy típusa különböztethető meg: a fogyatékos személyek rehabilitációs célú, illetve ápoló-gondozó célú lakóotthona, a pszichiátriai betegek lakóotthona és a szenvedélybetegek lakóotthona. Az alábbi járási táblázatok mind a hét járás valamennyi településére kiterjednek, és mind a négy típust tartalmazzák akkor is, ha az adott járásban egyik sem működik. Az „I” érték azt jelenti, hogy a településen működik ilyen lakóotthon, a zárójeles szám – például „I (2)” – az ellátási helyek (lakóotthonok) számát jelöli; a járási összesítő sorok az ellátási hellyel rendelkező települések számát közlik, zárójelben az ellátási helyek számával. A Szolgáltatói Nyilvántartás szerint a megyében rehabilitációs célú lakóotthon, pszichiátriai betegek lakóotthona és szenvedélybetegek lakóotthona egyetlen településen sem működik, ezért ez a három oszlop valamennyi táblázatban végig „N” értéket tartalmaz.

Járás	Fogyatékos személyek rehabilitációs célú lakóotthona	Fogyatékos személyek ápoló-gondozó célú lakóotthona	Pszichiátriai betegek lakóotthona	Szenvedélybetegek lakóotthona
Csornai járás	0	0	0	0
Győri járás	0	2 település (Mezőörs, Nyúl)	0	0
Kapuvári járás	0	0	0	0
Mosonmagyaróvári járás	0	0	0	0
Pannonhalmi járás	0	0	0	0
Soproni járás	0	2 település (Sopron, Zsira), 3 ellátási hely	0	0
Téti járás	0	0	0	0
Győr-Moson-Sopron megye	0	4 település (5 ellátási hely)	0	0

Forrás: Szociális Ágazati Portál, 2026

Csornai járás

Település	Fogyatékos személyek rehabilitációs célú lakóotthona (I/N)	Fogyatékos személyek ápoló-gondozó célú lakóotthona (I/N)	Pszichiátriai betegek lakóotthona (I/N)	Szenvedélybetegek lakóotthona (I/N)
Acsalag	N	N	N	N
Bágyogszovát	N	N	N	N
Barbacs	N	N	N	N
Bodonhely	N	N	N	N
Bogyoszló	N	N	N	N

Bősárkány	N	N	N	N
Cakóháza	N	N	N	N
Csorna	N	N	N	N
Dör	N	N	N	N
Egyed	N	N	N	N
Farád	N	N	N	N
Jobaháza	N	N	N	N
Kóny	N	N	N	N
Maglóca	N	N	N	N
Magyarkeresztúr	N	N	N	N
Markotabödöge	N	N	N	N
Páli	N	N	N	N
Pásztori	N	N	N	N
Potyond	N	N	N	N
Rábacsanak	N	N	N	N
Rábapordány	N	N	N	N
Rábasebes	N	N	N	N
Rábaszentandrás	N	N	N	N
Rábatamási	N	N	N	N
Rábcakapi	N	N	N	N
Sobor	N	N	N	N
Sopronnémeti	N	N	N	N
Szany	N	N	N	N
Szil	N	N	N	N
Szilsárkány	N	N	N	N
Tárnokréti	N	N	N	N
Vág	N	N	N	N
Zsebeháza	N	N	N	N
Csornai járás összesen	**0**	**0**	**0**	**0**

Forrás: Szociális Ágazati Portál / KIR, 2026 — a járás egyetlen településén sem működik a jelen alfejezetben tárgyalt szolgáltatás egyik típusa sem.

Lakóotthon a járás egyetlen településén sem működik, egyik típusban sem. A fogyatékossággal élők lakóotthoni elhelyezése így a járásban nem megoldott; a legközelebbi ilyen ellátás a Győri járásban, Mezőörsön és Nyúlon érhető el.

A hátrányos helyzetű csoportok (gyermekek, nők, idősek, fogyatékkal élők, mélyszegénységben élők, romák) hozzáférésének jellemzői:

A lakóotthoni ellátás közvetlen célcsoportja a fogyatékossággal élők, illetve – a megyében nem működő típusoknál – a pszichiátriai és a szenvedélybetegséggel élők. A járásban egyetlen lakóotthon sem működik, ezért a fogyatékossággal élők családias, lakókörnyezetbe integrált elhelyezése helyben nem biztosított. Ez az érintett családokra kapcsolattartási és utazási terhet ró, és összefügg a járási szakemberek által jelzett problémával is: a nappali ellátásban részt vevő fogyatékos fiatalok elhelyezése az idős szülő halála után gyakran megoldatlan marad.

A további célcsoportok (a fenti bekezdésben ki nem tért csoportok közül) esetében a rendelkezésre álló források alapján az adott ellátáshoz kapcsolódóan sajátos hozzáférési probléma nem került azonosításra, illetve nem áll rendelkezésre elegendő célcsoport-specifikus információ a bemutatáshoz.

Pannonhalmi járás

Település	Fogyatékos személyek rehabilitációs célú lakóotthona (I/N)	Fogyatékos személyek ápoló-gondozó célú lakóotthona (I/N)	Pszichiátriai betegek lakóotthona (I/N)	Szenvedélybetegek lakóotthona (I/N)
Bakonygyirót	N	N	N	N
Bakonypéterd	N	N	N	N
Bakonyszentlászló	N	N	N	N

Écs	N	N	N	N
Fenyőfő	N	N	N	N
Győrasszonyfa	N	N	N	N
Lázi	N	N	N	N
Nyalka	N	N	N	N
Pannonhalma	N	N	N	N
Pázmándfalu	N	N	N	N
Ravazd	N	N	N	N
Románd	N	N	N	N
Sikátor	N	N	N	N
Táp	N	N	N	N
Tápszentmiklós	N	N	N	N
Tarjánpuszta	N	N	N	N
Veszprémvarsány	N	N	N	N
Pannonhalmi járás összesen	**0**	**0**	**0**	**0**

Forrás: Szociális Ágazati Portál / KIR, 2026 — a járás egyetlen településén sem működik a jelen alfejezetben tárgyalt szolgáltatás egyik típusa sem.

Lakóotthon a járás egyetlen településén sem működik, egyik típusban sem. A fogyatékossággal élők lakóotthoni elhelyezéséért a járáson kívülre, jellemzően a Győri járásba kell fordulni.

A hátrányos helyzetű csoportok (gyermekek, nők, idősek, fogyatékkal élők, mélyszegénységben élők, romák) hozzáférésének jellemzői:

A lakóotthoni ellátás közvetlen célcsoportja a fogyatékossággal élők. A járásban egyetlen lakóotthon sem működik, és a járásban a fogyatékos személyek nappali ellátása sem érhető el, ezért e csoport számára helyben semmilyen szakosított ellátás nem áll rendelkezésre. A legközelebbi lakóotthoni ellátás a Győri járásban található.

A további célcsoportok (a fenti bekezdésben ki nem tért csoportok közül) esetében a rendelkezésre álló források alapján az adott ellátáshoz kapcsolódóan sajátos hozzáférési probléma nem került azonosításra, illetve nem áll rendelkezésre elegendő célcsoport-specifikus információ a bemutatáshoz.

Mosonmagyaróvári járás

Település	Fogyatékos személyek rehabilitációs célú lakóotthona (I/N)	Fogyatékos személyek ápoló-gondozó célú lakóotthona (I/N)	Pszichiátriai betegek lakóotthona (I/N)	Szenvedélybetegek lakóotthona (I/N)
Ásványráró	N	N	N	N
Bezenye	N	N	N	N
Darnózseli	N	N	N	N
Dunakiliti	N	N	N	N
Dunaremete	N	N	N	N
Dunasziget	N	N	N	N
Feketeerdő	N	N	N	N
Halászi	N	N	N	N
Hédervár	N	N	N	N
Hegyeshalom	N	N	N	N
Jánossomorja	N	N	N	N
Károlyháza	N	N	N	N
Kimle	N	N	N	N
Kisbodak	N	N	N	N
Lébény	N	N	N	N
Levél	N	N	N	N
Lipót	N	N	N	N
Máriakálnok	N	N	N	N
Mecsér	N	N	N	N
Mosonmagyaróvár	N	N	N	N
Mosonszolnok	N	N	N	N

Mosonudvar	N	N	N	N
Püski	N	N	N	N
Rajka	N	N	N	N
Újrónafő	N	N	N	N
Várbalog	N	N	N	N
Mosonmagyaróvári járás összesen	**0**	**0**	**0**	**0**

Forrás: Szociális Ágazati Portál / KIR, 2026 — a járás egyetlen településén sem működik a jelen alfejezetben tárgyalt szolgáltatás egyik típusa sem.

Lakóotthon a járás egyetlen településén sem működik, egyik típusban sem. Ez a megye második legnépesebb járásában jelentős hiány: a fogyatékossággal élők lakóotthoni, családias elhelyezése helyben nem biztosított, a legközelebbi ilyen ellátás a Győri, illetve a Soproni járásban érhető el.

A hátrányos helyzetű csoportok (gyermekek, nők, idősek, fogyatékkal élők, mélyszegénységben élők, romák) hozzáférésének jellemzői:

A lakóotthoni ellátás közvetlen célcsoportja a fogyatékossággal élők. A járásban egyetlen lakóotthon sem működik, ami a megye második legnépesebb járásában jelentős hiány – annál is inkább, mert a járásban fogyatékos személyek otthona és gondozóháza sem üzemel, így a fogyatékossággal élők bentlakásos ellátása semmilyen formában nem biztosított helyben. A rászorulóknak és családjaiknak minden esetben a járáson kívülre kell fordulniuk.

A további célcsoportok (a fenti bekezdésben ki nem tért csoportok közül) esetében a rendelkezésre álló források alapján az adott ellátáshoz kapcsolódóan sajátos hozzáférési probléma nem került azonosításra, illetve nem áll rendelkezésre elegendő célcsoport-specifikus információ a bemutatáshoz.

Győri járás

Település	Fogyatékos személyek rehabilitációs célú lakóotthona	Fogyatékos személyek ápoló-gondozó célú lakóotthona	Pszichiátriai betegek lakóotthona	Szenvedélybetegek lakóotthona
Abda	N	N	N	N
Bezi	N	N	N	N
Bőny	N	N	N	N
Börcs	N	N	N	N
Dunaszeg	N	N	N	N
Dunaszentpál	N	N	N	N
Enese	N	N	N	N
Fehértó	N	N	N	N
Gönyű	N	N	N	N
Győr	N	N	N	N
Győrladamér	N	N	N	N
Győrság	N	N	N	N
Győrsövényház	N	N	N	N
Győrújbarát	N	N	N	N
Győrújfalu	N	N	N	N
Győrzámoly	N	N	N	N
Ikrény	N	N	N	N
Kajárpéc	N	N	N	N
Kisbajcs	N	N	N	N
Koroncó	N	N	N	N
Kunsziget	N	N	N	N
Mezőörs	N	I	N	N
Mosonszentmiklós	N	N	N	N
Nagybajcs	N	N	N	N
Nagyszentjános	N	N	N	N
Nyúl	N	I	N	N
Öttevény	N	N	N	N

Pér	N	N	N	N
Rábapatona	N	N	N	N
Rétalap	N	N	N	N
Sokorópátka	N	N	N	N
Tényő	N	N	N	N
Töltéstava	N	N	N	N
Vámosszabadi	N	N	N	N
Vének	N	N	N	N
Győri járás összesen	**0**	**2**	**0**	**0**

Forrás: Szociális Ágazati Portál, 2026

Fogyatékos személyek ápoló-gondozó célú lakóotthona a járás két településén működik: Mezőörsön (Autista Lakóotthon) és Nyúlon (Márton Lakóotthon). Fogyatékos személyek rehabilitációs célú lakóotthona, pszichiátriai betegek lakóotthona és szenvedélybetegek lakóotthona a járásban nem működik. A járás sajátossága, hogy a két lakóotthon nem a járásszékhelyen, hanem kisebb településeken üzemel, ami a lakókörnyezetbe integrált ellátás elvének megfelel, ugyanakkor a családi kapcsolattartást a tömegközlekedési lehetőségek befolyásolják.

A hátrányos helyzetű csoportok (gyermekek, nők, idősek, fogyatékkal élők, mélyszegénységben élők, romák) hozzáférésének jellemzői:

A lakóotthoni ellátás közvetlen célcsoportja a fogyatékossággal élők. A járásban két ápoló-gondozó célú lakóotthon működik, Mezőörsön és Nyúlon, így a fogyatékossággal élők számára ez a megye egyik legkedvezőbb helyzetű járása. Korlátot jelent, hogy rehabilitációs célú lakóotthon itt sem működik, ezért az önálló életvitel felé haladó fiatalok számára nincs átmeneti forma; a pszichiátriai és szenvedélybetegséggel élők lakóotthoni ellátása pedig a megyében sehol nem érhető el.

A további célcsoportok (a fenti bekezdésben ki nem tért csoportok közül) esetében a rendelkezésre álló források alapján az adott ellátáshoz kapcsolódóan sajátos hozzáférési probléma nem került azonosításra, illetve nem áll rendelkezésre elegendő célcsoport-specifikus információ a bemutatáshoz.

Kapuvári járás

Település	Fogyatékos személyek rehabilitációs célú lakóotthona (I/N)	Fogyatékos személyek ápoló-gondozó célú lakóotthona (I/N)	Pszichiátriai betegek lakóotthona (I/N)	Szenvedélybetegek lakóotthona (I/N)
Agyagosszergény	N	N	N	N
Babót	N	N	N	N
Beled	N	N	N	N
Cirák	N	N	N	N
Dénesfa	N	N	N	N
Edve	N	N	N	N
Gyóró	N	N	N	N
Himod	N	N	N	N
Hövej	N	N	N	N
Kapuvár	N	N	N	N
Kisfalud	N	N	N	N
Mihályi	N	N	N	N
Ösli	N	N	N	N
Rábakecöl	N	N	N	N
Répceszemere	N	N	N	N
Szárföld	N	N	N	N
Vadosfa	N	N	N	N
Vásárosfalu	N	N	N	N
Veszkény	N	N	N	N
Vitnyéd	N	N	N	N
Kapuvári járás összesen	**0**	**0**	**0**	**0**

Forrás: Szociális Ágazati Portál / KIR, 2026 — a járás egyetlen településén sem működik a jelen alfejezetben tárgyalt szolgáltatás egyik típusa sem.

Lakóotthon a járás egyetlen településén sem működik, egyik típusban sem. A fogyatékossággal élők lakóotthoni elhelyezéséért a rászorulóknak a járáson kívülre – a Győri vagy a Soproni járásba – kell fordulniuk.

A hátrányos helyzetű csoportok (gyermekek, nők, idősek, fogyatékkal élők, mélyszegénységben élők, romák) hozzáférésének jellemzői:

A lakóotthoni ellátás közvetlen célcsoportja a fogyatékossággal élők. A járásban egyetlen lakóotthon sem működik, így számukra a lakókörnyezetbe integrált bentlakás helyben nem elérhető; a legközelebbi ilyen ellátás a Győri, illetve a Soproni járásban található. Ez a járásban élő fogyatékossággal élő fiatalokat és családjaikat érinti, akiknek a tartós bentlakásos ellátás sem biztosított helyben.

A további célcsoportok (a fenti bekezdésben ki nem tért csoportok közül) esetében a rendelkezésre álló források alapján az adott ellátáshoz kapcsolódóan sajátos hozzáférési probléma nem került azonosításra, illetve nem áll rendelkezésre elegendő célcsoport-specifikus információ a bemutatáshoz.

Soproni járás

Település	Fogyatékos személyek rehabilitációs célú lakóotthona	Fogyatékos személyek ápoló-gondozó célú lakóotthona	Pszichiátriai betegek lakóotthona	Szenvedélybetegek lakóotthona
Ágfalva	N	N	N	N
Csáfordjánosfa	N	N	N	N
Csapod	N	N	N	N
Csér	N	N	N	N
Ebergőc	N	N	N	N
Egyházasfalu	N	N	N	N
Fertőboz	N	N	N	N
Fertőd	N	N	N	N
Fertőendréd	N	N	N	N
Fertőhomok	N	N	N	N
Fertőrákos	N	N	N	N
Fertőszentmiklós	N	N	N	N
Fertőszéplak	N	N	N	N
Gyalóka	N	N	N	N
Harka	N	N	N	N
Hegykő	N	N	N	N
Hidegség	N	N	N	N
Iván	N	N	N	N
Kópháza	N	N	N	N
Lövő	N	N	N	N
Nagycenk	N	N	N	N
Nagylózs	N	N	N	N
Nemeskér	N	N	N	N
Pereszteg	N	N	N	N
Petőháza	N	N	N	N
Pinnye	N	N	N	N
Pusztacsalád	N	N	N	N
Répcevis	N	N	N	N
Röjtökmuzsaj	N	N	N	N
Sarród	N	N	N	N
Sopron	N	I	N	N
Sopronhorpács	N	N	N	N
Sopronkövesd	N	N	N	N
Szakony	N	N	N	N
Újkér	N	N	N	N
Und	N	N	N	N

Völcsej	N	N	N	N
Zsira	N	I (2)	N	N
Soproni járás összesen	**0**	**2**	**0**	**0**

Forrás: Szociális Ágazati Portál, 2026

Fogyatékos személyek ápoló-gondozó célú lakóotthona a járás két településén működik: Sopronban (Alpokalja Integrált Szociális Intézmény, 8 férőhely) és Zsirán, ahol a Gyémánt Otthon és Szociális Központ a Szolgáltatói Nyilvántartás szerint két ellátási helyet – köztük a Rubin Lakóotthont – működtet; a járásban tehát összesen három lakóotthoni ellátási hely található, ami a megyében a legtöbb. Fogyatékos személyek rehabilitációs célú lakóotthona, pszichiátriai betegek lakóotthona és szenvedélybetegek lakóotthona a járásban nem működik.

A hátrányos helyzetű csoportok (gyermekek, nők, idősek, fogyatékkal élők, mélyszegénységben élők, romák) hozzáférésének jellemzői:

A lakóotthoni ellátás közvetlen célcsoportja a fogyatékossággal élők. A járásban két településen, összesen három ellátási hellyel működik ápoló-gondozó célú lakóotthon, ami a megyében a legszélesebb kínálat; a járásban emellett fogyatékos személyek otthona is működik Sopronban és Zsirán, így a fogyatékossággal élők bentlakásos ellátása itt a legteljesebb. Korlátot jelent, hogy rehabilitációs célú lakóotthon itt sem érhető el, valamint hogy a lakóotthonok a járás nyugati és déli szélén helyezkednek el.

A további célcsoportok (a fenti bekezdésben ki nem tért csoportok közül) esetében a rendelkezésre álló források alapján az adott ellátáshoz kapcsolódóan sajátos hozzáférési probléma nem került azonosításra, illetve nem áll rendelkezésre elegendő célcsoport-specifikus információ a bemutatáshoz.

Téti járás

Település	Fogyatékos személyek rehabilitációs célú lakóotthona (I/N)	Fogyatékos személyek ápoló-gondozó célú lakóotthona (I/N)	Pszichiátriai betegek lakóotthona (I/N)	Szenvedélybetegek lakóotthona (I/N)
Árpás	N	N	N	N
Csikvánd	N	N	N	N
Felpéc	N	N	N	N
Gyarmat	N	N	N	N
Gyömöre	N	N	N	N
Győrszemere	N	N	N	N
Kisbabot	N	N	N	N
Mérges	N	N	N	N
Mórichida	N	N	N	N
Rábacsécsény	N	N	N	N
Rábaszentmihály	N	N	N	N
Rábaszentmiklós	N	N	N	N
Szerecseny	N	N	N	N
Tét	N	N	N	N
Téti járás összesen	**0**	**0**	**0**	**0**

Forrás: Szociális Ágazati Portál / KIR, 2026 — a járás egyetlen településén sem működik a jelen alfejezetben tárgyalt szolgáltatás egyik típusa sem.

Lakóotthon a járás egyetlen településén sem működik, egyik típusban sem. A fogyatékossággal élők lakóotthoni elhelyezéséért a rászorulóknak a járáson kívülre, jellemzően a Győri járásba kell fordulniuk.

A hátrányos helyzetű csoportok (gyermekek, nők, idősek, fogyatékkal élők, mélyszegénységben élők, romák) hozzáférésének jellemzői:

A lakóotthoni ellátás közvetlen célcsoportja a fogyatékossággal élők. A járásban egyetlen lakóotthon sem működik; a fogyatékos személyek nappali ellátása Gyömörén ugyan elérhető, bentlakásos vagy lakóotthoni elhelyezés viszont nem, ezért a nappali ellátásból kikerülő fiatalok számára a járáson kívüli elhelyezés az egyetlen lehetőség.

A hátrányos helyzetű csoportok (gyermekek, nők, idősek, fogyatékkal élők, mélyszegénységben élők, romák) hozzáférésének jellemzői:

Megyei összegzés: Lakóotthon a megyében mindössze négy településen működik – Mezőörsön, Nyúlon, Sopronban és Zsirán –, összesen öt ellátási hellyel, és kizárólag egyetlen típusban: fogyatékos személyek ápoló-gondozó célú lakóotthonaként. Fogyatékos személyek rehabilitációs célú lakóotthona, pszichiátriai betegek lakóotthona és szenvedélybetegek lakóotthona a megye területén egyáltalán nem működik. A négy településből kettő a Győri, kettő a Soproni járásban található; a Csornai, a Kapuvári, a Mosonmagyaróvári, a Pannonhalmi és a Téti járásban egyetlen lakóotthon sincs. A fogyatékossággal élők helyben elérhető, lakókörnyezetbe integrált bentlakásos elhelyezése tehát a megye nagy részén hiányzik, és a rehabilitációs célú lakóotthon teljes hiánya miatt a felnőtté váló, önálló életvitel felé haladó fogyatékossággal élő fiatalok számára a megyében nincs átmenet a bentlakásos intézmény és az önálló lakhatás között.

A további célcsoportok (a fenti bekezdésben ki nem tért csoportok közül) esetében a rendelkezésre álló források alapján az adott ellátáshoz kapcsolódóan sajátos hozzáférési probléma nem került azonosításra, illetve nem áll rendelkezésre elegendő célcsoport-specifikus információ a bemutatáshoz.

2.2.4 Rehabilitációs intézmények

A rehabilitációs intézmény a szociális törvény szerinti szakosított ellátási forma, amely az önálló életvitelre való felkészítést, illetve az önálló életvitel fenntartásának támogatását szolgálja. Négy típusa különböztethető meg: a pszichiátriai betegek, a szenvedélybetegek, a fogyatékos személyek és a hajléktalan személyek rehabilitációs intézménye. Az alábbi járási táblázatok mind a hét járás valamennyi településére kiterjednek, és mind a négy típust tartalmazzák akkor is, ha az adott járásban egyik sem működik. A táblázatokban kizárólag a Szolgáltatói Nyilvántartásba bejegyzett, szociális szakosított ellátásként működő rehabilitációs intézmények szerepelnek; az egészségügyi ellátás keretében működő rehabilitációs osztályok – amelyek a fekvőbeteg-szakellátás részei – nem tartoznak ide, ezeket a járási szövegek külön, kiegészítő információként említik. Az „I” érték azt jelenti, hogy a településen működik ilyen intézmény, az „N”, hogy nem; a járási összesítő sorok az intézménnyel rendelkező települések számát közlik.

Járás	Pszichiátriai betegek rehabilitációs intézménye	Szenvedélybetegek rehabilitációs intézménye	Fogyatékos személyek rehabilitációs intézménye	Hajléktalan személyek rehabilitációs intézménye
Csornai járás	0	0	0	0
Győri járás	0	0	1 település (Koroncó)	1 település (Győr)
Kapuvári járás	0	0	0	0
Mosonmagyaróvári járás	0	0	0	0
Pannonhalmi járás	0	0	0	0
Soproni járás	1 település (Ágfalva)	0	0	0
Téti járás	0	0	0	0
Győr-Moson-Sopron megye	1 település	0	1 település	1 település

Forrás: Szociális Ágazati Portál, 2026

Csornai járás

Település	Pszichiátriai betegek rehabilitációs intézménye (I/N)	Szenvedélybetegek rehabilitációs intézménye (I/N)	Fogyatékos személyek rehabilitációs intézménye (I/N)	Hajléktalan személyek rehabilitációs intézménye (I/N)
Acsalag	N	N	N	N
Bágyogszovát	N	N	N	N
Barbacs	N	N	N	N
Bodonhely	N	N	N	N
Bogyoszló	N	N	N	N
Bősárkány	N	N	N	N
Cakóháza	N	N	N	N
Csorna	N	N	N	N
Dör	N	N	N	N
Egyed	N	N	N	N
Farád	N	N	N	N
Jobaháza	N	N	N	N
Kóny	N	N	N	N
Maglóca	N	N	N	N
Magyarkeresztúr	N	N	N	N
Markotabödöge	N	N	N	N
Páli	N	N	N	N
Pásztori	N	N	N	N
Potyond	N	N	N	N
Rábacsanak	N	N	N	N
Rábapordány	N	N	N	N
Rábasebes	N	N	N	N
Rábaszentandrás	N	N	N	N
Rábatamási	N	N	N	N
Rábcakapi	N	N	N	N
Sobor	N	N	N	N
Sopronnémeti	N	N	N	N
Szany	N	N	N	N
Szil	N	N	N	N
Szilsárkány	N	N	N	N
Tárnokréti	N	N	N	N
Vág	N	N	N	N
Zsebeháza	N	N	N	N
Csornai járás összesen	**0**	**0**	**0**	**0**

Forrás: Szociális Ágazati Portál / KIR, 2026 — a járás egyetlen településén sem működik a jelen alfejezetben tárgyalt szolgáltatás egyik típusa sem.

Szociális szakosított rehabilitációs intézmény a járás egyetlen településén sem működik, egyik típusban sem. A rászorulóknak – a fogyatékossággal élőknek, a pszichiátriai betegséggel élőknek és a hajléktalan embereknek – a járáson kívülre kell fordulniuk: fogyatékos személyek rehabilitációs intézménye Koroncón, hajléktalan személyeké Győrben, pszichiátriai betegeké Ágfalván érhető el.

A hátrányos helyzetű csoportok (gyermekek, nők, idősek, fogyatékkal élők, mélyszegénységben élők, romák) hozzáférésének jellemzői:

A rehabilitációs intézmények közvetlen célcsoportja a fogyatékossággal élők, a pszichiátriai és a szenvedélybetegséggel élők, valamint a hajléktalan emberek. A járásban egyik típus sem érhető el, ezért mindegyik csoportnak a járáson kívülre kell fordulnia. Ez a hajléktalan embereket érinti a legsúlyosabban, mivel a járásban nappali és éjszakai hajléktalanellátás sincs, így számukra a teljes ellátási lánc a győri rendszerhez kötődik.

A további célcsoportok (a fenti bekezdésben ki nem tért csoportok közül) esetében a rendelkezésre álló források alapján az adott ellátáshoz kapcsolódóan sajátos hozzáférési probléma nem került azonosításra, illetve nem áll rendelkezésre elegendő célcsoport-specifikus információ a bemutatáshoz.

Győri járás

Település	Pszichiátriai betegek rehabilitációs intézménye	Szenvedélybetegek rehabilitációs intézménye	Fogyatékos személyek rehabilitációs intézménye	Hajléktalan személyek rehabilitációs intézménye
Abda	N	N	N	N
Bezi	N	N	N	N
Bőny	N	N	N	N
Börcs	N	N	N	N
Dunaszeg	N	N	N	N
Dunaszentpál	N	N	N	N
Enese	N	N	N	N
Fehértó	N	N	N	N
Gönyű	N	N	N	N
Győr	N	N	N	I
Győrladamér	N	N	N	N
Győrság	N	N	N	N
Győrsövényház	N	N	N	N
Győrújbarát	N	N	N	N
Győrújfalu	N	N	N	N
Győrzámoly	N	N	N	N
Ikrény	N	N	N	N
Kajárpéc	N	N	N	N
Kisbajcs	N	N	N	N
Koroncó	N	N	I	N
Kunsziget	N	N	N	N
Mezőörs	N	N	N	N
Mosonszentmiklós	N	N	N	N
Nagybajcs	N	N	N	N
Nagyszentjános	N	N	N	N
Nyúl	N	N	N	N
Öttevény	N	N	N	N
Pér	N	N	N	N
Rábapatona	N	N	N	N
Rétalap	N	N	N	N
Sokorópátka	N	N	N	N
Tényő	N	N	N	N
Töltéstava	N	N	N	N
Vámosszabadi	N	N	N	N
Vének	N	N	N	N
Győri járás összesen	**0**	**0**	**1**	**1**

Forrás: Szociális Ágazati Portál, 2026

A járásban két rehabilitációs intézmény működik: fogyatékos személyek rehabilitációs intézménye Koroncón (Dr. Piróth Endre Integrált Szociális Intézmény, 50 férőhely) és hajléktalan személyek rehabilitációs intézménye Győrben (Hajléktalanokat Segítő Szolgálat, 50 férőhely). Utóbbi a megyében egyedülálló, így a járás a hajléktalan emberek rehabilitációjában megyei szerepet tölt be. Pszichiátriai betegek és szenvedélybetegek rehabilitációs intézménye a járásban nem működik.

A hátrányos helyzetű csoportok (gyermekek, nők, idősek, fogyatékkal élők, mélyszegénységben élők, romák) hozzáférésének jellemzői:

A járás a fogyatékossággal élők és a hajléktalan emberek rehabilitációjában megyei szerepet tölt be: a koroncói és a győri intézmény a megye más járásaiból is fogadja a rászorulókat. A hajléktalan emberek számára a győri intézmény a megye egyetlen rehabilitációs lehetősége, és a nappali, éjszakai és átmeneti

ellátással együtt itt épült ki a legteljesebb ellátási lánc. A pszichiátriai és a szenvedélybetegséggel élők számára viszont a járásban sincs rehabilitációs intézmény.

A további célcsoportok (a fenti bekezdésben ki nem tért csoportok közül) esetében a rendelkezésre álló források alapján az adott ellátáshoz kapcsolódóan sajátos hozzáférési probléma nem került azonosításra, illetve nem áll rendelkezésre elegendő célcsoport-specifikus információ a bemutatáshoz.

Kapuvári járás

Település	Pszichiátriai betegek rehabilitációs intézménye	Szenvedélybetegek rehabilitációs intézménye	Fogyatékos személyek rehabilitációs intézménye	Hajléktalan személyek rehabilitációs intézménye
Agyagosszergény	N	N	N	N
Babót	N	N	N	N
Beled	N	N	N	N
Cirák	N	N	N	N
Dénesfa	N	N	N	N
Edve	N	N	N	N
Gyóró	N	N	N	N
Himod	N	N	N	N
Hövej	N	N	N	N
Kapuvár	N	N	N	N
Kisfalud	N	N	N	N
Mihályi	N	N	N	N
Ösli	N	N	N	N
Rábakecöl	N	N	N	N
Répceszemere	N	N	N	N
Szárföld	N	N	N	N
Vadosfa	N	N	N	N
Vásárosfalu	N	N	N	N
Veszkény	N	N	N	N
Vitnyéd	N	N	N	N
Kapuvári járás összesen	**0**	**0**	**0**	**0**

Forrás: Szociális Ágazati Portál, 2026

Szociális szakosított rehabilitációs intézmény a járás egyetlen településén sem működik, egyik típusban sem, ezért a járási táblázat valamennyi cellája „N" értéket tartalmaz. Dénesfán, a Cziráky-kastélyban működik ugyan a Kapuvári Lumniczer Sándor Kórház és Rendelőintézet Pszichiátriai Rehabilitációs Osztálya, ez azonban az egészségügyi ellátás keretében, fekvőbeteg-szakellátásként végez rehabilitációs tevékenységet, nem szociális szakosított ellátásként, ezért a kötelező táblázatban nem szerepel. A pszichiátriai betegséggel élők szociális rehabilitációjához a járásból a Soproni járásba, Ágfalvára kell fordulni.

A hátrányos helyzetű csoportok (gyermekek, nők, idősek, fogyatékkal élők, mélyszegénységben élők, romák) hozzáférésének jellemzői:

A rehabilitációs intézmények egyik típusa sem érhető el a járásban szociális szakosított ellátásként. A pszichiátriai betegséggel élők számára ugyanakkor a járásban működik egészségügyi rehabilitáció – a dénesfai pszichiátriai rehabilitációs osztály –, ami részben enyhíti a hiányt, de más ellátási logika szerint, orvosi beutalással működik, és nem helyettesíti a szociális rehabilitációt. A fogyatékossággal élők, a szenvedélybetegséggel élők és a hajléktalan emberek számára a járásban semmilyen rehabilitációs ellátás nem érhető el.

A további célcsoportok (a fenti bekezdésben ki nem tért csoportok közül) esetében a rendelkezésre álló források alapján az adott ellátáshoz kapcsolódóan sajátos hozzáférési probléma nem került azonosításra, illetve nem áll rendelkezésre elegendő célcsoport-specifikus információ a bemutatáshoz.

Mosonmagyaróvári járás

Település	Pszichiátriai betegek rehabilitációs intézménye (I/N)	Szenvedélybetegek rehabilitációs intézménye (I/N)	Fogyatékos személyek rehabilitációs intézménye (I/N)	Hajléktalan személyek rehabilitációs intézménye (I/N)
Ásványráró	N	N	N	N
Bezenye	N	N	N	N
Darnózseli	N	N	N	N
Dunakiliti	N	N	N	N
Dunaremete	N	N	N	N
Dunasziget	N	N	N	N
Feketeerdő	N	N	N	N
Halászi	N	N	N	N
Hédervár	N	N	N	N
Hegyeshalom	N	N	N	N
Jánossomorja	N	N	N	N
Károlyháza	N	N	N	N
Kimle	N	N	N	N
Kisbodak	N	N	N	N
Lébény	N	N	N	N
Levél	N	N	N	N
Lipót	N	N	N	N
Máriakálnok	N	N	N	N
Mecsér	N	N	N	N
Mosonmagyaróvár	N	N	N	N
Mosonszolnok	N	N	N	N
Mosonudvar	N	N	N	N
Püski	N	N	N	N
Rajka	N	N	N	N
Újrónafő	N	N	N	N
Várbalog	N	N	N	N
Mosonmagyaróvári járás összesen	**0**	**0**	**0**	**0**

Forrás: Szociális Ágazati Portál / KIR, 2026 — a járás egyetlen településén sem működik a jelen alfejezetben tárgyalt szolgáltatás egyik típusa sem.

Szociális szakosított rehabilitációs intézmény a járás egyetlen településén sem működik, egyik típusban sem. Ez a megye második legnépesebb járásában jelentős hiány, annál is inkább, mert a járásban fogyatékos személyek otthona, gondozóháza és lakóotthona sem üzemel. A rászorulóknak minden esetben a járáson kívülre kell fordulniuk.

A hátrányos helyzetű csoportok (gyermekek, nők, idősek, fogyatékkal élők, mélyszegénységben élők, romák) hozzáférésének jellemzői:

A rehabilitációs intézmények egyik típusa sem érhető el a járásban. A fogyatékossággal élőket ez különösen érinti, mivel számukra a járásban sem otthon, sem gondozóház, sem lakóotthon nem működik – a bentlakásos és rehabilitációs ellátás teljes egészében a járáson kívülre irányul. A hajléktalan emberek számára a járásban van éjjeli menedékhely és átmeneti szállás, rehabilitációs intézmény azonban nincs, így az önálló életvitelbe való visszavezetés helyben nem biztosított.

A további célcsoportok (a fenti bekezdésben ki nem tért csoportok közül) esetében a rendelkezésre álló források alapján az adott ellátáshoz kapcsolódóan sajátos hozzáférési probléma nem került azonosításra, illetve nem áll rendelkezésre elegendő célcsoport-specifikus információ a bemutatáshoz.

Pannonhalmi járás

Település	Pszichiátriai betegek rehabilitációs intézménye (I/N)	Szenvedélybetegek rehabilitációs intézménye (I/N)	Fogyatékos személyek rehabilitációs intézménye (I/N)	Hajléktalan személyek rehabilitációs intézménye (I/N)
Bakonygyirót	N	N	N	N
Bakonypéterd	N	N	N	N
Bakonyszentlászló	N	N	N	N
Écs	N	N	N	N
Fenyőfő	N	N	N	N
Győrasszonyfa	N	N	N	N
Lázi	N	N	N	N
Nyalka	N	N	N	N
Pannonhalma	N	N	N	N
Pázmándfalu	N	N	N	N
Ravazd	N	N	N	N
Románd	N	N	N	N
Sikátor	N	N	N	N
Táp	N	N	N	N
Tápszentmiklós	N	N	N	N
Tarjánpuszta	N	N	N	N
Veszprémvarsány	N	N	N	N
Pannonhalmi járás összesen	**0**	**0**	**0**	**0**

Forrás: Szociális Ágazati Portál / KIR, 2026 — a járás egyetlen településén sem működik a jelen alfejezetben tárgyalt szolgáltatás egyik típusa sem.

Szociális szakosított rehabilitációs intézmény a járás egyetlen településén sem működik, egyik típusban sem. A legközelebbi ilyen ellátás a Győri járásban, Koroncón és Győrben érhető el.

A hátrányos helyzetű csoportok (gyermekek, nők, idősek, fogyatékkal élők, mélyszegénységben élők, romák) hozzáférésének jellemzői:

A rehabilitációs intézmények egyik típusa sem érhető el a járásban, és a járásban a pszichiátriai betegek közösségi alapellátása és nappali ellátása sem működik, ezért a pszichiátriai betegséggel élők számára helyben semmilyen ellátás nem áll rendelkezésre. A fogyatékossággal élők és a hajléktalan emberek számára a legközelebbi rehabilitációs intézmény a Győri járásban érhető el.

A további célcsoportok (a fenti bekezdésben ki nem tért csoportok közül) esetében a rendelkezésre álló források alapján az adott ellátáshoz kapcsolódóan sajátos hozzáférési probléma nem került azonosításra, illetve nem áll rendelkezésre elegendő célcsoport-specifikus információ a bemutatáshoz.

Soproni járás

Település	Pszichiátriai betegek rehabilitációs intézménye	Szenvedélybetegek rehabilitációs intézménye	Fogyatékos személyek rehabilitációs intézménye	Hajléktalan személyek rehabilitációs intézménye
Ágfalva	I	N	N	N
Csáfordjánosfa	N	N	N	N
Csapod	N	N	N	N
Csér	N	N	N	N
Ebergőc	N	N	N	N
Egyházasfalu	N	N	N	N
Fertőboz	N	N	N	N
Fertőd	N	N	N	N
Fertőendréd	N	N	N	N
Fertőhomok	N	N	N	N
Fertőrákos	N	N	N	N
Fertőszentmiklós	N	N	N	N

Fertőszéplak	N	N	N	N
Gyalóka	N	N	N	N
Harka	N	N	N	N
Hegykő	N	N	N	N
Hidegség	N	N	N	N
Iván	N	N	N	N
Kópháza	N	N	N	N
Lövő	N	N	N	N
Nagycenk	N	N	N	N
Nagylózs	N	N	N	N
Nemeskér	N	N	N	N
Pereszteg	N	N	N	N
Petőháza	N	N	N	N
Pinnye	N	N	N	N
Pusztacsalád	N	N	N	N
Répcevis	N	N	N	N
Röjtökmuzsaj	N	N	N	N
Sarród	N	N	N	N
Sopron	N	N	N	N
Sopronhorpács	N	N	N	N
Sopronkövesd	N	N	N	N
Szakony	N	N	N	N
Újkér	N	N	N	N
Und	N	N	N	N
Völcsej	N	N	N	N
Zsira	N	N	N	N
Soproni járás összesen	**1**	**0**	**0**	**0**

Forrás: Szociális Ágazati Portál, 2026

Pszichiátriai betegek rehabilitációs intézménye Ágfalván működik (Szombathelyi Evangélikus Diakóniai Központ, egyházi fenntartású, 10 férőhely) – ez a megye egyetlen ilyen intézménye. Szenvedélybetegek, fogyatékos személyek és hajléktalan személyek rehabilitációs intézménye a járásban nem működik. A fókuszcsoport szerint a szenvedélybetegek számára a járásban csak alacsonyküszöbű és közösségi ellátás érhető el, intézményi rehabilitáció nem.

A hátrányos helyzetű csoportok (gyermekek, nők, idősek, fogyatékkal élők, mélyszegénységben élők, romák) hozzáférésének jellemzői:

A pszichiátriai betegséggel élők számára a járás a megye legkedvezőbb helyzetű térsége: az ágfalvi rehabilitációs intézmény mellett a járásban pszichiátriai betegek átmeneti otthona és otthona is működik, a közösségi alapellátás pedig mind a 38 településre kiterjed. A szenvedélybetegséggel élők számára ugyanakkor a fókuszcsoport szerint csak alacsonyküszöbű és közösségi ellátás érhető el, intézményi rehabilitáció nem – ez a megye egészére igaz. A fogyatékossággal élők és a hajléktalan emberek rehabilitációs ellátása a járásban nem biztosított.

A további célcsoportok (a fenti bekezdésben ki nem tért csoportok közül) esetében a rendelkezésre álló források alapján az adott ellátáshoz kapcsolódóan sajátos hozzáférési probléma nem került azonosításra, illetve nem áll rendelkezésre elegendő célcsoport-specifikus információ a bemutatáshoz.

Téti járás

Település	Pszichiátriai betegek rehabilitációs intézménye (I/N)	Szenvedélybetegek rehabilitációs intézménye (I/N)	Fogyatékos személyek rehabilitációs intézménye (I/N)	Hajléktalan személyek rehabilitációs intézménye (I/N)
Árpás	N	N	N	N
Csikvánd	N	N	N	N
Felpéc	N	N	N	N

Gyarmat	N	N	N	N
Gyömöre	N	N	N	N
Győrszemere	N	N	N	N
Kisbabot	N	N	N	N
Mérges	N	N	N	N
Mórichida	N	N	N	N
Rábacsécsény	N	N	N	N
Rábaszentmihály	N	N	N	N
Rábaszentmiklós	N	N	N	N
Szerecseny	N	N	N	N
Tét	N	N	N	N
Téti járás összesen	**0**	**0**	**0**	**0**

Forrás: Szociális Ágazati Portál / KIR, 2026 — a járás egyetlen településén sem működik a jelen alfejezetben tárgyalt szolgáltatás egyik típusa sem.

Szociális szakosított rehabilitációs intézmény a járás egyetlen településén sem működik, egyik típusban sem. A rászorulóknak a járáson kívülre, jellemzően a Győri járásba kell fordulniuk.

A hátrányos helyzetű csoportok (gyermekek, nők, idősek, fogyatékkal élők, mélyszegénységben élők, romák) hozzáférésének jellemzői:

A rehabilitációs intézmények egyik típusa sem érhető el a járásban, és a járásban a pszichiátriai betegek közösségi és nappali ellátása sem működik, ezért a pszichiátriai betegséggel élők számára helyben semmilyen ellátás nem áll rendelkezésre. A fogyatékossággal élők nappali ellátása Gyömörén ugyan biztosított, rehabilitációs intézmény azonban nincs; a hajléktalan emberek ellátása kizárólag a győri rendszeren keresztül érhető el.

Megyei összegzés: A szociális szakosított rehabilitációs intézmények a megyében rendkívül szűkösek és mindössze három településre koncentrálódnak: fogyatékos személyek rehabilitációs intézménye Koroncón (50 férőhely), hajléktalan személyek rehabilitációs intézménye Győrben (50 férőhely), pszichiátriai betegek rehabilitációs intézménye pedig Ágfalván (10 férőhely) működik. Szenvedélybetegek rehabilitációs intézménye a megyében egyáltalán nem érhető el. Négy járásban – a Csornaiban, a Mosonmagyaróváriban, a Pannonhalmiban és a Tétiben – egyetlen rehabilitációs intézmény sincs. Ettől elkülönítendő az egészségügyi ellátás keretében működő rehabilitáció: a dénesfai Cziráky-kastélyban a Kapuvári Lumniczer Sándor Kórház és Rendelőintézet Pszichiátriai Rehabilitációs Osztálya fekvőbeteg-szakellátásként működik, és a kapuvári kórház mozgásszervi, illetve pszichiátriai rehabilitációs osztályaival együtt az egészségügyi ellátórendszer része – ezek nem szociális szakosított ellátások, ezért a kötelező táblázatokban nem szerepelnek. A rászorulók – kiemelten a fogyatékossággal élők, valamint a pszichiátriai és a szenvedélybetegséggel élők – helyben szinte sehol nem jutnak szociális rehabilitációs ellátáshoz.

A további célcsoportok (a fenti bekezdésben ki nem tért csoportok közül) esetében a rendelkezésre álló források alapján az adott ellátáshoz kapcsolódóan sajátos hozzáférési probléma nem került azonosításra, illetve nem áll rendelkezésre elegendő célcsoport-specifikus információ a bemutatáshoz.

2.2.5 Támogatott lakhatás

A támogatott lakhatás szakosított ellátásként a fogyatékos személyek, a pszichiátriai betegek (a demenciával élők kivételével) és a szenvedélybetegek részére biztosított szolgáltatás, amely az önálló életvitel fenntartása érdekében lakhatási szolgáltatást, esetvitelt, a közszolgáltatásokhoz való hozzáférés támogatását, valamint szükség szerint felügyeletet, gondozást, készségfejlesztést és szállítást nyújt. Az alábbi összefoglaló táblázat mind a hét járás helyzetét bemutatja; települési bontású táblázat azoknál a járásoknál szerepel, ahol a szolgáltatás ténylegesen működik. Az „I” érték azt jelenti, hogy a településen

működik támogatott lakhatás, az „N”, hogy nem; a járási összesítő sorok a szolgáltatással rendelkező települések számát közlik.

Járás	Támogatott lakhatás fogyatékos személyek részére	Támogatott lakhatás pszichiátriai betegek részére	Támogatott lakhatás szenvedélybetegek részére
Csornai járás	1 település (Pásztori)	0	0
Győri járás	0	0	0
Kapuvári járás	0	0	0
Mosonmagyaróvári járás	0	0	0
Pannonhalmi járás	0	0	0
Soproni járás	2 település (Szakony, Und)	0	0
Téti járás	0	0	0
Győr-Moson-Sopron megye	3 település	0	0

Forrás: Szociális Ágazati Portál, 2026

Csornai járás

Település	Támogatott lakhatás fogyatékos személyek részére	Támogatott lakhatás pszichiátriai betegek részére	Támogatott lakhatás szenvedélybetegek részére
Acsalag	N	N	N
Bágyogszovát	N	N	N
Barbacs	N	N	N
Bodonhely	N	N	N
Bogyoszló	N	N	N
Bősárkány	N	N	N
Cakóháza	N	N	N
Csorna	N	N	N
Dör	N	N	N
Egyed	N	N	N
Farád	N	N	N
Jobaháza	N	N	N
Kóny	N	N	N
Maglóca	N	N	N
Magyarkeresztúr	N	N	N
Markotabödöge	N	N	N
Páli	N	N	N
Pásztori	I	N	N
Potyond	N	N	N
Rábacsanak	N	N	N
Rábapordány	N	N	N
Rábasebes	N	N	N
Rábaszentandrás	N	N	N
Rábatamási	N	N	N
Rábcakapi	N	N	N
Sobor	N	N	N
Sopronnémeti	N	N	N
Szany	N	N	N
Szil	N	N	N
Szilsárkány	N	N	N
Tárnokréti	N	N	N
Vág	N	N	N
Zsebeháza	N	N	N
Csornai járás összesen	**1**	**0**	**0**

Forrás: Szociális Ágazati Portál, 2026

Fogyatékos személyek támogatott lakhatása a járásban Pásztoriban működik, a Gondoskodás Integrált Szociális Intézmény Győr-Moson-Sopron Megye szolgáltatásaként, 102 férőhellyel – ez a megye legnagyobb kapacitású támogatott lakhatási szolgáltatása. Pszichiátriai betegek és szenvedélybetegek részére támogatott lakhatás a járásban nem működik. A járás további 32 településén egyik forma sem érhető el, így a szolgáltatás a járáson belül is egyetlen pontra koncentrálódik.

A hátrányos helyzetű csoportok (gyermekek, nők, idősek, fogyatékkal élők, mélyszegénységben élők, romák) hozzáférésének jellemzői:

A támogatott lakhatás közvetlen célcsoportja a fogyatékossággal élők, a pszichiátriai betegséggel és a szenvedélybetegséggel élők. A járásban a fogyatékossággal élők számára Pásztoriban elérhető a szolgáltatás, 102 férőhellyel – ez megyei jelentőségű kapacitás, amely a járáson kívülről is fogadja a rászorulókat. A pszichiátriai betegséggel és a szenvedélybetegséggel élők számára viszont a járásban semmilyen támogatott lakhatás nem érhető el. A járás többi településén élő fogyatékossággal élők számára a szolgáltatás igénybevétele lakóhelyváltással jár.

A további célcsoportok (a fenti bekezdésben ki nem tért csoportok közül) esetében a rendelkezésre álló források alapján az adott ellátáshoz kapcsolódóan sajátos hozzáférési probléma nem került azonosításra, illetve nem áll rendelkezésre elegendő célcsoport-specifikus információ a bemutatáshoz.

Győri járás

Település	Támogatott lakhatás fogyatékos személyek részére (I/N)	Támogatott lakhatás pszichiátriai betegek részére (I/N)	Támogatott lakhatás szenvedélybetegek részére (I/N)
Abda	N	N	N
Bezi	N	N	N
Bőny	N	N	N
Börcs	N	N	N
Dunaszeg	N	N	N
Dunaszentpál	N	N	N
Enese	N	N	N
Fehértó	N	N	N
Gönyű	N	N	N
Győr	N	N	N
Győrladamér	N	N	N
Győrság	N	N	N
Győrsövényház	N	N	N
Győrújbarát	N	N	N
Győrújfalu	N	N	N
Győrzámoly	N	N	N
Ikrény	N	N	N
Kajárpéc	N	N	N
Kisbajcs	N	N	N
Koroncó	N	N	N
Kunsziget	N	N	N
Mezőörs	N	N	N
Mosonszentmiklós	N	N	N
Nagybajcs	N	N	N
Nagyszentjános	N	N	N
Nyúl	N	N	N
Öttevény	N	N	N
Pér	N	N	N
Rábapatona	N	N	N
Rétalap	N	N	N
Sokorópátka	N	N	N
Tényő	N	N	N
Töltéstava	N	N	N
Vámosszabadi	N	N	N
Vének	N	N	N
Győri járás összesen	**0**	**0**	**0**

Forrás: Szociális Ágazati Portál / KIR, 2026 — a járás egyetlen településén sem működik a jelen alfejezetben tárgyalt szolgáltatás egyik típusa sem.

A járásban egyetlen támogatott lakhatási szolgáltatás sem működik – sem fogyatékos személyek, sem pszichiátriai betegek, sem szenvedélybetegek részére. Az önálló életvitelt támogató lakhatási forma

tehát a járás egyetlen településén sem érhető el; a legközelebbi ilyen szolgáltatás a Csornai járásban (Pásztori), illetve a Soproni járásban (Szakony, Und) található.

A hátrányos helyzetű csoportok (gyermekek, nők, idősek, fogyatékkal élők, mélyszegénységben élők, romák) hozzáférésének jellemzői:

A járásban egyetlen támogatott lakhatási szolgáltatás sem működik. Ez azért is figyelemre méltó, mert a megye legnépesebb járásáról van szó, ahol a fogyatékossággal élők számára egyébként rehabilitációs intézmény (Koroncó), lakóotthon (Mezőörs, Nyúl) és gondozóház (Győr) is elérhető – az önálló életvitel felé vezető út utolsó lépcsőfoka, a támogatott lakhatás azonban hiányzik.

A további célcsoportok (a fenti bekezdésben ki nem tért csoportok közül) esetében a rendelkezésre álló források alapján az adott ellátáshoz kapcsolódóan sajátos hozzáférési probléma nem került azonosításra, illetve nem áll rendelkezésre elegendő célcsoport-specifikus információ a bemutatáshoz.

Kapuvári járás

Település	Támogatott lakhatás fogyatékos személyek részére (I/N)	Támogatott lakhatás pszichiátriai betegek részére (I/N)	Támogatott lakhatás szenvedélybetegek részére (I/N)
Agyagosszergény	N	N	N
Babót	N	N	N
Beled	N	N	N
Cirák	N	N	N
Dénesfa	N	N	N
Edve	N	N	N
Gyóró	N	N	N
Himod	N	N	N
Hövej	N	N	N
Kapuvár	N	N	N
Kisfalud	N	N	N
Mihályi	N	N	N
Ösli	N	N	N
Rábakecöl	N	N	N
Répceszemere	N	N	N
Szárföld	N	N	N
Vadosfa	N	N	N
Vásárosfalu	N	N	N
Veszkény	N	N	N
Vitnyéd	N	N	N
Kapuvári járás összesen	**0**	**0**	**0**

Forrás: Szociális Ágazati Portál / KIR, 2026 — a járás egyetlen településén sem működik a jelen alfejezetben tárgyalt szolgáltatás egyik típusa sem.

A járásban egyetlen támogatott lakhatási szolgáltatás sem működik – sem fogyatékos személyek, sem pszichiátriai betegek, sem szenvedélybetegek részére. Az önálló életvitelt támogató lakhatási forma tehát a járás egyetlen településén sem érhető el; a legközelebbi ilyen szolgáltatás a Csornai járásban (Pásztori), illetve a Soproni járásban (Szakony, Und) található.

A hátrányos helyzetű csoportok (gyermekek, nők, idősek, fogyatékkal élők, mélyszegénységben élők, romák) hozzáférésének jellemzői:

A járásban egyetlen támogatott lakhatási szolgáltatás sem működik, és a járásban a fogyatékossággal élők számára sem lakóotthon, sem rehabilitációs intézmény, sem otthon nem érhető el. Így e célcsoport számára a járásban semmilyen bentlakásos vagy lakhatást támogató szakosított ellátás nincs; a legközelebbi támogatott lakhatás a szomszédos Soproni járásban, Szakonyban és Undon található.

A további célcsoportok (a fenti bekezdésben ki nem tért csoportok közül) esetében a rendelkezésre álló források alapján az adott ellátáshoz kapcsolódóan sajátos hozzáférési probléma nem került azonosításra, illetve nem áll rendelkezésre elegendő célcsoport-specifikus információ a bemutatáshoz.

Mosonmagyaróvári járás

Település	Támogatott lakhatás fogyatékos személyek részére (I/N)	Támogatott lakhatás pszichiátriai betegek részére (I/N)	Támogatott lakhatás szenvedélybetegek részére (I/N)
Ásványráró	N	N	N
Bezenye	N	N	N
Darnózseli	N	N	N
Dunakiliti	N	N	N
Dunaremete	N	N	N
Dunasziget	N	N	N
Feketeerdő	N	N	N
Halászi	N	N	N
Hédervár	N	N	N
Hegyeshalom	N	N	N
Jánossomorja	N	N	N
Károlyháza	N	N	N
Kimle	N	N	N
Kisbodak	N	N	N
Lébény	N	N	N
Levél	N	N	N
Lipót	N	N	N
Máriakálnok	N	N	N
Mecsér	N	N	N
Mosonmagyaróvár	N	N	N
Mosonszolnok	N	N	N
Mosonudvar	N	N	N
Püski	N	N	N
Rajka	N	N	N
Újrónafő	N	N	N
Várbalog	N	N	N
Mosonmagyaróvári járás összesen	**0**	**0**	**0**

Forrás: Szociális Ágazati Portál / KIR, 2026 — a járás egyetlen településén sem működik a jelen alfejezetben tárgyalt szolgáltatás egyik típusa sem.

A járásban egyetlen támogatott lakhatási szolgáltatás sem működik – sem fogyatékos személyek, sem pszichiátriai betegek, sem szenvedélybetegek részére. Az önálló életvitelt támogató lakhatási forma tehát a járás egyetlen településén sem érhető el; a legközelebbi ilyen szolgáltatás a Csornai járásban (Pásztori), illetve a Soproni járásban (Szakony, Und) található.

A hátrányos helyzetű csoportok (gyermekek, nők, idősek, fogyatékkal élők, mélyszegénységben élők, romák) hozzáférésének jellemzői:

A járásban egyetlen támogatott lakhatási szolgáltatás sem működik. Ez a megye második legnépesebb járásában különösen súlyos hiány: a fogyatékossággal élők számára a járásban sem otthon, sem gondozóház, sem lakóotthon, sem rehabilitációs intézmény, sem támogatott lakhatás nem érhető el, vagyis a teljes bentlakásos és lakhatást támogató ellátási lánc hiányzik.

A további célcsoportok (a fenti bekezdésben ki nem tért csoportok közül) esetében a rendelkezésre álló források alapján az adott ellátáshoz kapcsolódóan sajátos hozzáférési probléma nem került azonosításra, illetve nem áll rendelkezésre elegendő célcsoport-specifikus információ a bemutatáshoz.

Pannonhalmi járás

Település	Támogatott lakhatás fogyatékos személyek részére (I/N)	Támogatott lakhatás pszichiátriai betegek részére (I/N)	Támogatott lakhatás szenvedélybetegek részére (I/N)
Bakonygyirót	N	N	N
Bakonypéterd	N	N	N
Bakonyszentlászló	N	N	N
Écs	N	N	N
Fenyőfő	N	N	N
Győrasszonyfa	N	N	N
Lázi	N	N	N
Nyalka	N	N	N
Pannonhalma	N	N	N
Pázmándfalu	N	N	N
Ravazd	N	N	N
Románd	N	N	N
Sikátor	N	N	N
Táp	N	N	N
Tápszentmiklós	N	N	N
Tarjánpuszta	N	N	N
Veszprémvarsány	N	N	N
Pannonhalmi járás összesen	**0**	**0**	**0**

Forrás: Szociális Ágazati Portál / KIR, 2026 — a járás egyetlen településén sem működik a jelen alfejezetben tárgyalt szolgáltatás egyik típusa sem.

A járásban egyetlen támogatott lakhatási szolgáltatás sem működik – sem fogyatékos személyek, sem pszichiátriai betegek, sem szenvedélybetegek részére. Az önálló életvitelt támogató lakhatási forma tehát a járás egyetlen településén sem érhető el; a legközelebbi ilyen szolgáltatás a Csornai járásban (Pásztori), illetve a Soproni járásban (Szakony, Und) található.

A hátrányos helyzetű csoportok (gyermekek, nők, idősek, fogyatékkal élők, mélyszegénységben élők, romák) hozzáférésének jellemzői:

A járásban egyetlen támogatott lakhatási szolgáltatás sem működik, és a fogyatékossággal élők számára a járásban nappali ellátás sem érhető el. A legközelebbi támogatott lakhatás a Csornai járásban, Pásztoriban található.

A további célcsoportok (a fenti bekezdésben ki nem tért csoportok közül) esetében a rendelkezésre álló források alapján az adott ellátáshoz kapcsolódóan sajátos hozzáférési probléma nem került azonosításra, illetve nem áll rendelkezésre elegendő célcsoport-specifikus információ a bemutatáshoz.

Soproni járás

Település	Támogatott lakhatás fogyatékos személyek részére	Támogatott lakhatás pszichiátriai betegek részére	Támogatott lakhatás szenvedélybetegek részére
Ágfalva	N	N	N
Csáfordjánosfa	N	N	N
Csapod	N	N	N
Csér	N	N	N
Ebergőc	N	N	N
Egyházasfalu	N	N	N
Fertőboz	N	N	N
Fertőd	N	N	N
Fertőendréd	N	N	N
Fertőhomok	N	N	N
Fertőrákos	N	N	N
Fertőszentmiklós	N	N	N
Fertőszéplak	N	N	N

Gyalóka	N	N	N
Harka	N	N	N
Hegykő	N	N	N
Hidegség	N	N	N
Iván	N	N	N
Kópháza	N	N	N
Lövő	N	N	N
Nagycenk	N	N	N
Nagylózs	N	N	N
Nemeskér	N	N	N
Pereszteg	N	N	N
Petőháza	N	N	N
Pinnye	N	N	N
Pusztacsalád	N	N	N
Répcevis	N	N	N
Röjtökmuzsaj	N	N	N
Sarród	N	N	N
Sopron	N	N	N
Sopronhorpács	N	N	N
Sopronkövesd	N	N	N
Szakony	I	N	N
Újkér	N	N	N
Und	I	N	N
Völcsej	N	N	N
Zsira	N	N	N
Soproni járás összesen	**2**	**0**	**0**

Forrás: Szociális Ágazati Portál, 2026

Fogyatékos személyek támogatott lakhatása a járás két településén, Szakonyban és Undon működik: mindkét ingatlant az Alpokalja Integrált Szociális Intézmény Győr-Moson-Sopron Megye peresznyei telephelye koordinálja. Pszichiátriai betegek és szenvedélybetegek részére támogatott lakhatás a járásban nem működik. A két település a járás délnyugati, Répce-vidéki részén fekszik, így a szolgáltatás a járáson belül is perifériku elhelyezkedésű.

A hátrányos helyzetű csoportok (gyermekek, nők, idősek, fogyatékkal élők, mélyszegénységben élők, romák) hozzáférésének jellemzői:

A támogatott lakhatás a járásban a fogyatékossággal élők számára két településen, Szakonyban és Undon érhető el, ami a járást a megye legjobban ellátott térségévé teszi ebben a formában – a járásban emellett fogyatékos személyek otthona (Sopron, Zsira) és lakóotthona is működik, így itt a legteljesebb az önálló életvitel felé vezető ellátási lánc. Pszichiátriai betegséggel és szenvedélybetegséggel élők számára viszont támogatott lakhatás itt sem érhető el, jóllehet a járásban pszichiátriai rehabilitációs intézmény és átmeneti otthon is működik.

A további célcsoportok (a fenti bekezdésben ki nem tért csoportok közül) esetében a rendelkezésre álló források alapján az adott ellátáshoz kapcsolódóan sajátos hozzáférési probléma nem került azonosításra, illetve nem áll rendelkezésre elegendő célcsoport-specifikus információ a bemutatáshoz.

Téti járás

Település	Támogatott lakhatás fogyatékos személyek részére (I/N)	Támogatott lakhatás pszichiátriai betegek részére (I/N)	Támogatott lakhatás szenvedélybetegek részére (I/N)
Árpás	N	N	N
Csikvánd	N	N	N
Felpéc	N	N	N
Gyarmat	N	N	N
Gyömöre	N	N	N
Győrszemere	N	N	N

Kisbabot	N	N	N
Mérges	N	N	N
Mórichida	N	N	N
Rábacsécsény	N	N	N
Rábaszentmihály	N	N	N
Rábaszentmiklós	N	N	N
Szerecseny	N	N	N
Tét	N	N	N
Téti járás összesen	**0**	**0**	**0**

Forrás: Szociális Ágazati Portál / KIR, 2026 — a járás egyetlen településén sem működik a jelen alfejezetben tárgyalt szolgáltatás egyik típusa sem.

A járásban egyetlen támogatott lakhatási szolgáltatás sem működik – sem fogyatékos személyek, sem pszichiátriai betegek, sem szenvedélybetegek részére. Az önálló életvitelt támogató lakhatási forma tehát a járás egyetlen településén sem érhető el; a legközelebbi ilyen szolgáltatás a Csornai járásban (Pásztori), illetve a Soproni járásban (Szakony, Und) található.

A hátrányos helyzetű csoportok (gyermekek, nők, idősek, fogyatékkal élők, mélyszegénységben élők, romák) hozzáférésének jellemzői:

A járásban egyetlen támogatott lakhatási szolgáltatás sem működik. A fogyatékossággal élők számára a járásban nappali ellátás Gyömörén elérhető, lakhatást támogató vagy bentlakásos ellátás azonban nem, ezért a nappali ellátásból kikerülő fiatalok számára a járáson kívüli elhelyezés az egyetlen lehetőség.

Megyei összegzés: Támogatott lakhatás a megyében kizárólag fogyatékos személyek részére működik, összesen három településen: a Csornai járásban Pásztoriban (Gondoskodás Integrált Szociális Intézmény, 102 férőhely), a Soproni járásban pedig Szakonyban és Undon (Alpokalja Integrált Szociális Intézmény, peresznyei telephely koordinálásában). Pszichiátriai betegek és szenvedélybetegek részére támogatott lakhatás a megye egyetlen településén sem érhető el. A megye hét járásából ötben – a Győriben, a Kapuváriban, a Mosonmagyaróváriban, a Pannonhalmiban és a Tétiben – egyáltalán nem működik támogatott lakhatás, így ez a lehető legönállóbb életvitelt segítő ellátási forma a fogyatékossággal élők túlnyomó része számára helyben nem hozzáférhető.

A további célcsoportok (a fenti bekezdésben ki nem tért csoportok közül) esetében a rendelkezésre álló források alapján az adott ellátáshoz kapcsolódóan sajátos hozzáférési probléma nem került azonosításra, illetve nem áll rendelkezésre elegendő célcsoport-specifikus információ a bemutatáshoz.

2.3 Gyermekjóléti alapellátások

Csornai járás

Település	Rendszeres gyermekvédelmi kedvezményben részesítettek havi átlagos száma (fő)	Szünidei étkeztetésben részesült gyermekek (fő)	Megállapított hátrányos helyzetű gyermekek és nagykorúvá vált gyermekek (fő)	Megállapított halmozottan hátrányos helyzetű gyermekek és nagykorúvá vált gyermekek (fő)	Védelembe vett gyermekek (fő)	Veszélyeztetett kiskorú gyermekek (2016-tól érvényes módszertan) (fő)
Acsalag	12,0	6	10	0	0	0
Bágyogszovát	4,0	0	0	0	0	1
Barbacs	1,0	0	0	0	1	2
Bodonhely	0,0	0	0	0	0	2
Bogyoszló	6,0	0	0	1	0	3
Bősárkány	2,0	0	0	0	1	2
Cakóháza	0,0	0	0	0	0	0
Csorna	69,0	10	26	14	17	54
Dör	5,0	5	5	0	3	5
Egyed	0,0	0	0	0	3	3
Farád	15,0	8	9	0	4	5

Jobaháza	1,0	0	1	0	7	3
Kóny	1,0	0	0	0	2	3
Maglóca	0,0	0	0	0	0	0
Magyarkeresztúr	0,0	0	0	0	0	0
Markotabödöge	4,0	0	4	0	0	0
Páli	5,0	0	0	0	5	5
Pásztori	0,0	0	0	0	2	2
Potyond	1,5	0	0	0	0	0
Rábacsanak	5,0	0	0	0	0	1
Rábapordány	4,0	0	0	0	0	6
Rábasebes	0,0	0	0	0	0	0
Rábaszentandrás	12,0	0	0	0	0	4
Rábatamási	0,0	0	0	0	1	2
Rábcakapi	2,0	0	2	0	1	1
Sobor	0,0	0	0	0	0	5
Sopronnémeti	3,0	0	3	0	0	0
Szany	17,0	0	1	0	0	0
Szil	51,0	0	7	2	5	7
Szilsárkány	3,0	0	3	0	6	1
Tárnokréti	0,0	0	0	0	0	0
Vág	3,0	0	0	0	4	0
Zsebeháza	0,0	0	0	0	0	0
Csornai járás összesen	**226,5**	**29**	**71**	**17**	**62**	**117**

TEIR, 2024

A TEIR 2024. évi adatai szerint a járásban rendszeres gyermekvédelmi kedvezményben havi átlagban 226 gyermek részesült, szünidei étkeztetést pedig 29 gyermek vett igénybe – közülük a legtöbben Csornán. A megállapított hátrányos helyzetű gyermekek és nagykorúvá vált gyermekek száma 71 fő, ezen belül 17 halmozottan hátrányos helyzetű. A járásban 62 gyermek áll védelembe vétel alatt, a veszélyeztetett kiskorúak száma pedig 117 fő.

Győri járás

Település	Rendszeres gyermekvédelmi kedvezményben részesítettek havi átlagos száma (fő)	Szünidei étkeztetésben részesült gyermekek (fő)	Megállapított hátrányos helyzetű gyermekek és nagykorúvá vált gyermekek (fő)	Megállapított halmozottan hátrányos helyzetű gyermekek és nagykorúvá vált gyermekek (fő)	Védelembe vett gyermekek (fő)	Veszélyeztetett kiskorú gyermekek (2016-tól érvényes módszertan) (fő)
Abda	5,5	0	0	0	10	25
Bezi	2,0	0	0	0	1	1
Bőny	4,0	4	0	0	0	8
Börcs	3,0	0	0	0	1	4
Dunaszeg	0,0	0	0	0	0	8
Dunaszentpál	0,0	0	0	0	0	3
Enese	0,0	0	0	0	1	3
Fehértó	6,0	0	0	0	1	3
Gönyű	0,0	0	0	0	0	13
Győr	447,0	28	47	33	115	412
Győrladamér	0,0	0	0	0	0	3
Győrság	7,0	9	4	5	3	15
Győrsövényház	1,0	0	0	0	1	1
Győrújbarát	6,0	0	0	0	1	14
Győrújfalu	0,0	0	0	0	0	3
Győrzámoly	2,5	0	1	0	0	3
Ikrény	2,0	2	0	2	0	8
Kajárpéc	6,0	0	3	0	6	12
Kisbajcs	4,0	6	0	0	0	6
Koroncó	14,5	10	13	0	1	33
Kunsziget	0,0	0	0	0	0	3
Mezőörs	4,0	0	2	0	3	2
Mosonszentmiklós	12,0	0	2	0	1	0
Nagybajcs	0,0	0	0	0	5	7
Nagyszentjános	5,0	0	5	0	1	6
Nyúl	1,5	0	0	0	5	26
Öttevény	0,0	0	0	0	4	10

Pér	5,0	0	5	0	0	3
Rábapatona	9,0	5	0	1	1	6
Rétalap	8,0	0	0	0	0	5
Sokorópátka	4,0	4	4	0	0	6
Tényő	3,0	0	1	0	1	4
Töltéstava	0,0	0	0	0	0	3
Vámosszabadi	0,0	0	0	0	1	1
Vének	0,0	0	0	0	5	2
Győri járás összesen	**562,0**	**68**	**87**	**41**	**168**	**662**

TEIR, 2024

A járás gyermekvédelmi mutatói a megye legmagasabbjai közé tartoznak: a TEIR 2024. évi adatai szerint rendszeres gyermekvédelmi kedvezményt havi átlagban 560 gyermek kapott, szünidei étkeztetésben 68-an részesültek, legtöbben Győrben. A hátrányos helyzetűként nyilvántartott gyermekek és nagykorúvá vált gyermekek száma 87 fő, közülük 41 halmozottan hátrányos helyzetű. A védelembe vétel 168 gyermeket érint, a veszélyeztetett kiskorúak száma 662 fő.

Kapuvári járás

Település	Rendszeres gyermekvédelmi kedvezményben részesítettek havi átlagos száma (fő)	Szünidei étkeztetésben részesült gyermekek (fő)	Megállapított hátrányos helyzetű gyermekek és nagykorúvá vált gyermekek (fő)	Megállapított halmozottan hátrányos helyzetű gyermekek és nagykorúvá vált gyermekek (fő)	Védelembe vett gyermekek (fő)	Veszélyeztetett kiskorú gyermekek (2016-tól érvényes módszertan) (fő)
Agyagosszergény	0,0	0	0	0	0	4
Babót	6,0	0	0	0	2	8
Beled	13,0	0	3	0	6	10
Cirák	6,0	0	6	0	2	6
Dénesfa	7,0	0	0	0	0	4
Edve	2,0	0	0	0	0	0
Gyóró	0,0	0	0	0	0	6
Himod	4,0	0	2	0	1	5
Hövej	0,0	0	0	0	0	0
Kapuvár	61,0	11	11	0	10	52
Kisfalud	0,0	0	0	0	0	0
Mihályi	1,0	0	0	0	0	3
Ösli	3,0	0	0	0	0	1
Rábakecöl	1,0	0	0	0	0	1
Répceszemere	3,0	0	0	0	1	1
Szárföld	1,0	0	0	0	1	1
Vadosfa	0,0	0	0	0	0	0
Vásárosfalu	0,0	0	0	0	0	0
Veszkény	0,0	0	0	0	0	1
Vitnyéd	8,0	4	3	1	0	6
Kapuvári járás összesen	**116,0**	**15**	**25**	**1**	**23**	**109**

TEIR, 2024

A TEIR 2024. évi adatai alapján a járásban rendszeres gyermekvédelmi kedvezményben havonta átlagosan 116 gyermek részesült; szünidei étkeztetést 15 gyermek vett igénybe, döntően Kapuváron. A hátrányos helyzetű gyermekek és nagykorúvá vált gyermekek száma 25 fő, halmozottan hátrányos helyzetű pedig mindössze 1 fő. Védelembe vétel alatt 23 gyermek áll, a veszélyeztetett kiskorúak száma 109 fő.

Mosonmagyaróvári járás

Település	Rendszeres gyermekvédelmi kedvezményben részesítettek havi átlagos száma (fő)	Szünidei étkeztetésben részesült gyermekek (fő)	Megállapított hátrányos helyzetű gyermekek és nagykorúvá vált	Megállapított halmozottan hátrányos helyzetű gyermekek és nagykorúvá	Védelembe vett gyermekek (fő)	Veszélyeztetett kiskorú gyermekek (2016-tól érvényes

			gyermekek (fő)	vált gyermekek (fő)		módszertan) (fő)
Ásványráró	2,0	0	2	0	6	0
Bezenye	6,0	0	0	0	0	0
Darnózseli	0,0	0	0	0	4	0
Dunakiliti	4,0	0	2	0	2	0
Dunaremete	0,0	0	0	0	0	0
Dunasziget	6,0	0	6	0	0	0
Feketeerdő	1,0	0	1	0	0	0
Halászi	0,0	0	0	0	5	0
Hédervár	2,5	0	0	0	0	0
Hegyeshalom	15,5	0	0	0	1	0
Jánossomorja	3,0	0	0	0	23	25
Károlyháza	0,0	0	0	0	0	0
Kimle	0,0	0	0	0	5	0
Kisbodak	0,0	0	0	0	0	0
Lébény	6,0	3	0	0	2	0
Levél	2,5	0	0	0	11	0
Lipót	0,0	0	0	0	0	0
Máriakálnok	0,0	0	0	0	0	0
Mecsér	0,0	0	0	0	0	0
Mosonmagyaróvár	204,0	35	55	0	113	91
Mosonszolnok	0,0	0	0	0	6	7
Mosonudvar	1,0	0	0	1	0	0
Püski	5,5	0	0	0	0	0
Rajka	6,0	0	0	0	0	0
Újrónafő	2,0	0	0	0	2	16
Várbalog	3,0	0	0	0	3	0
Mosonmagyaróvári járás összesen	**270,0**	**38**	**66**	**1**	**183**	**139**

TEIR, 2024

A TEIR 2024. évi adatai szerint a rendszeres gyermekvédelmi kedvezményben részesülők havi átlagos száma 268 fő, a szünidei étkeztetést 38 gyermek vette igénybe, csaknem valamennyien Mosonmagyaróváron. A megállapított hátrányos helyzetű gyermekek és nagykorúvá vált gyermekek száma 66 fő, közülük 1 halmozottan hátrányos helyzetű. Kiemelkedő a hatósági beavatkozás mértéke: 183 gyermek áll védelembe vétel alatt, a veszélyeztetett kiskorúaké 139 fő.

Pannonhalmi járás

Település	Rendszeres gyermekvédelmi kedvezményben részesítettek havi átlagos száma (fő)	Szünidei étkeztetésben részesült gyermekek (fő)	Megállapított hátrányos helyzetű gyermekek és nagykorúvá vált gyermekek (fő)	Megállapított halmozottan hátrányos helyzetű gyermekek és nagykorúvá vált gyermekek (fő)	Védelembe vett gyermekek (fő)	Veszélyeztetett kiskorú gyermekek (2016-tól érvényes módszertan) (fő)
Bakonygyirót	2,0	2	0	2	0	0
Bakonypéterd	1,0	0	0	0	0	2
Bakonyszentlászló	10,5	4	2	5	1	6
Écs	0,0	0	0	0	4	4
Fenyőfő	0,0	0	0	0	0	0
Győrasszonyfa	2,0	0	1	0	5	12
Lázi	9,5	0	4	0	0	7
Nyalka	0,0	0	0	0	0	0
Pannonhalma	11,5	4	5	3	14	31
Pázmándfalu	9,5	0	8	0	5	10
Ravazd	5,0	0	0	0	2	2
Románd	0,0	0	0	0	0	3
Sikátor	10,0	7	7	5	9	6
Táp	0,0	0	0	0	3	5
Tápszentmiklós	3,0	0	3	0	0	6
Tarjánpuszta	4,0	0	0	0	0	1
Veszprémvarsány	8,0	0	2	0	6	5
Pannonhalmi járás összesen	**76,0**	**17**	**32**	**15**	**49**	**100**

TEIR, 2024

A TEIR 2024. évi adatai szerint a járásban rendszeres gyermekvédelmi kedvezményt havi átlagban 74 gyermek kapott; szünidei étkeztetésben 17-en vettek részt, közülük a legtöbben nem a járásszékhelyen, hanem Sikátorban. A hátrányos helyzetű gyermekek és nagykorúvá vált gyermekek száma 32 fő, ezen belül 15 halmozottan hátrányos helyzetű. A járásban 49 védelembe vett gyermeket és 100 veszélyeztetett kiskorút tartanak nyilván.

Soproni járás

Település	Rendszeres gyermekvédelmi kedvezményben részesítettek havi átlagos száma (fő)	Szünidei étkeztetésben részesült gyermekek (fő)	Megállapított hátrányos helyzetű gyermekek és nagykorúvá vált gyermekek (fő)	Megállapított halmozottan hátrányos helyzetű gyermekek és nagykorúvá vált gyermekek (fő)	Védelembe vett gyermekek (fő)	Veszélyeztetett kiskorú gyermekek (2016-tól érvényes módszertan) (fő)
Ágfalva	0,0	0	0	0	5	2
Csáfordjánosfa	4,0	4	4	0	6	5
Csapod	0,0	0	0	0	2	3
Csér	0,0	0	0	0	0	0
Ebergőc	0,0	0	0	0	0	0
Egyházasfalu	3,0	0	1	0	4	0
Fertőboz	0,0	0	0	0	0	1
Fertőd	1,0	0	1	0	15	7
Fertőendréd	5,0	0	0	0	0	1
Fertőhomok	0,0	3	0	0	7	0
Fertőrákos	0,0	0	0	0	0	2
Fertőszentmiklós	3,0	0	0	0	0	9
Fertőszéplak	0,0	0	0	0	0	1
Gyalóka	0,0	0	0	0	0	0
Harka	0,0	0	0	0	0	2
Hegykő	0,0	0	0	0	10	1
Hidegség	0,0	0	0	0	0	1
Iván	51,0	17	17	0	48	6
Kópháza	0,0	0	0	0	3	1
Lövő	0,0	0	0	0	4	4
Nagycenk	0,0	0	0	0	7	2
Nagylózs	2,0	0	1	0	0	1
Nemeskér	0,0	0	0	0	0	0
Pereszteg	0,0	0	0	0	4	1
Petőháza	0,0	0	0	0	4	2
Pinnye	0,0	0	0	0	0	0
Pusztacsalád	0,0	0	0	0	0	0
Répcevis	0,0	0	0	0	0	0
Röjtökmuzsaj	0,0	0	0	0	0	0
Sarród	0,0	0	0	0	16	3
Sopron	43,0	211	13	2	163	90
Sopronhorpács	3,0	0	0	0	0	1
Sopronkövesd	1,0	0	1	0	1	0
Szakony	10,0	0	0	0	21	2
Újkér	2,0	0	2	0	0	2
Und	0,0	0	0	0	0	0
Völcsej	3,0	0	0	0	0	0
Zsira	0,0	0	0	0	4	1
Soproni járás összesen	**131,0**	**235**	**40**	**2**	**324**	**151**

TEIR, 2024

A járásban a szünidei étkeztetés igénybevétele kiemelkedő: a TEIR 2024. évi adatai szerint 235 gyermek részesült benne, túlnyomó többségük Sopronban. Rendszeres gyermekvédelmi kedvezményt havi átlagban 131 gyermek kapott. A hátrányos helyzetű gyermekek és nagykorúvá vált gyermekek száma 40 fő, közülük 2 halmozottan hátrányos helyzetű. A védelembe vett gyermekek száma 324 fő, a veszélyeztetett kiskorúaké 151 fő.

Téti járás

Település	Rendszeres gyermekvédelmi kedvezményben részesítettek havi átlagos száma (fő)	Szünidei étkeztetésben részesült gyermekek (fő)	Megállapított hátrányos helyzetű gyermekek és nagykorúvá vált gyermekek (fő)	Megállapított halmozottan hátrányos helyzetű gyermekek és nagykorúvá vált gyermekek (fő)	Védelembe vett gyermekek (fő)	Veszélyeztetett kiskorú gyermekek (2016-tól érvényes módszertan) (fő)
Árpás	1,0	0	0	0	2	4
Csikvánd	0,0	0	0	0	0	9
Felpéc	8,0	0	0	5	0	3
Gyarmat	7,5	3	3	0	1	4
Gyömöre	7,5	2	0	3	3	7
Győrszemere	21,0	2	0	8	2	7
Kisbabot	1,0	0	1	0	0	2
Mérges	0,0	0	0	0	0	1
Mórichida	1,0	0	0	0	0	9
Rábacsécsény	6,0	0	1	0	0	1
Rábaszentmihály	0,0	0	0	0	0	4
Rábaszentmiklós	0,0	0	0	0	0	2
Szerecseny	1,0	0	0	0	1	7
Tét	82,5	60	81	0	13	48
Téti járás összesen	**136,5**	**67**	**86**	**16**	**22**	**108**

TEIR, 2024

A TEIR 2024. évi adatai szerint a járásban rendszeres gyermekvédelmi kedvezményben havonta átlagosan 135 gyermek részesült, szünidei étkeztetést pedig 67 gyermek vett igénybe, legtöbben Téten. A megállapított hátrányos helyzetű gyermekek és nagykorúvá vált gyermekek száma 86 fő, ebből 16 halmozottan hátrányos helyzetű. Védelembe vétel alatt 22 gyermek áll, a veszélyeztetett kiskorúak száma 108 fő.

2.3.1 Gyermekjóléti szolgáltatások

Csornai járás

Település	Család- és gyermekjóléti szolgálat (I/N)	Család- és gyermekjóléti központ (I/N)
Acsalag	N	N
Bágyogszovát	N	N
Barbacs	N	N
Bodonhely	N	N
Bogyoszló	N	N
Bősárkány	N	N
Cakóháza	N	N
Csorna	I	I
Dör	N	N
Egyed	N	N
Farád	I	N
Jobaháza	N	N
Kóny	I	N
Maglóca	N	N
Magyarkeresztúr	N	N
Markotabödöge	N	N
Páli	N	N
Pásztori	N	N
Potyond	N	N
Rábacsanak	N	N
Rábapordány	N	N
Rábasebes	N	N
Rábaszentandrás	N	N
Rábatamási	N	N
Rábcakapi	N	N

Sobor	N	N
Sopronnémeti	N	N
Szany	N	N
Szil	N	N
Szilsárkány	N	N
Tárnokréti	N	N
Vág	N	N
Zsebeháza	N	N
Csornai járás összesen	**3**	**1**

Forrás: Szociális Ágazati Portál, 2026

A gyermekjóléti szolgáltatások a családsegítéssel azonos intézményi keretben, a család- és gyermekjóléti szolgálat, illetve a járási család- és gyermekjóléti központ feladatellátásán keresztül működnek. Az intézményi adatok a Szociális Ágazati Portál és a települési adatbekérők alapján kerültek rögzítésre, a helyi működés árnyaltabb értelmezését pedig a szakmai egyeztetések tapasztalatai segítik. A Csornai járásban a Család- és Gyermekjóléti Központ Csornán működik, család- és gyermekjóléti szolgálat pedig Csornán, Farádon és Kónyban érhető el. A gyermekjóléti feladatellátás a gyermekes családok gondozására, a gyermekek veszélyeztetettségének megelőzésére, a jelzőrendszeri együttműködésre, valamint szükség esetén a gyermekvédelmi intézkedésekhez kapcsolódó szakmai munkára épül. A csornai szakmai egyeztetés alapján az észlelő- és jelzőrendszer működése megfelelő: az oktatási intézmények, a védőnői szolgálat, az egészségügyi szereplők és más jelzőrendszeri tagok is részt vesznek az érintett gyermekek és családok elérésében. Önálló gyermekjóléti hiányként nem elsősorban a szolgálat működése, hanem a gyermekvédelmi szakellátáshoz való továbblépés jelent meg. Amennyiben egy gyermek családból történő kiemelése elkerülhetetlenné válik, az elhelyezés nehézséget okozhat, mivel kevés a rendelkezésre álló férőhely és a nevelőszülői kapacitás is szűkös.

A hátrányos helyzetű csoportok (gyermekek, nők, idősek, fogyatékkal élők, mélyszegénységben élők, romák) hozzáférésének jellemzői:

A gyermekjóléti szolgáltatások valamennyi érintett gyermekes család számára, jogosultsági alapon elérhetők; a járásban család- és gyermekjóléti szolgálat három településen – Csornán, Farádon és Kónyban –, központ pedig Csornán működik. A hozzáférés fő területi különbsége, hogy a járás további 30 településén nincs helyi telephely, ezért az ott élő családoknak a személyes ügyintézés utazással jár; az eljutást a járás kiterjedt, 27 települést lefedő falugondnoki hálózata segíti. A nehéz anyagi helyzetben élő családok elérésében a jelzőrendszernek van kulcsszerepe: az oktatási, egészségügyi, védőnői és szociális szereplők jelzései révén a szolgálat azokhoz a családokhoz is eljut, akik maguktól nem kérnének segítséget. A fogyatékossággal élő gyermeket nevelő családok esetében a gyermekjóléti szolgáltatás önmagában elérhető, a szükséges speciális – gyógypedagógiai, pszichológiai – szolgáltatásokhoz azonban a járáson kívülre kell fordulni.

A további célcsoportok (a fenti bekezdésben ki nem tért csoportok közül) esetében a rendelkezésre álló források alapján az adott ellátáshoz kapcsolódóan sajátos hozzáférési probléma nem került azonosításra, illetve nem áll rendelkezésre elegendő célcsoport-specifikus információ a bemutatáshoz.

Győri járás

Település	Család- és gyermekjóléti szolgálat (I/N)	Család- és gyermekjóléti központ (I/N)
Abda	I	N
Bezi	N	N
Bőny	N	N
Börcs	N	N
Dunaszeg	I	N
Dunaszentpál	N	N
Enese	N	N

Fehértó	N	N
Gönyű	I	N
Győr	I	I
Győrladamér	N	N
Győrság	N	N
Győrsövényház	N	N
Győrújbarát	I	N
Győrújfalu	I	N
Győrzámoly	I	N
Ikrény	N	N
Kajárpéc	N	N
Kisbajcs	I	N
Koroncó	N	N
Kunsziget	N	N
Mezőörs	N	N
Mosonszentmiklós	N	N
Nagybajcs	N	N
Nagyszentjános	I	N
Nyúl	N	N
Öttevény	N	N
Pér	I	N
Rábapatona	N	N
Rétalap	N	N
Sokorópátka	N	N
Tényő	N	N
Töltéstava	N	N
Vámosszabadi	I	N
Vének	N	N
Győri járás összesen	**11**	**1**

Forrás: Szociális Ágazati Portál, 2026

A Győri járásban a Család- és Gyermekjóléti Központ Győrben működik. Család- és gyermekjóléti szolgálat Győr mellett Abdán, Dunaszegen, Gönyűn, Győrújbaráton, Győrújfaluban, Győrzámolyban, Kisbajcson, Nagyszentjánosban, Péren és Vámosszabadiban érhető el. A gyermekjóléti feladatok a gyermekes családok eléréséhez, a veszélyeztetettség megelőzéséhez, a jelzőrendszeri együttműködéshez és szükség esetén a gyermekvédelmi intézkedésekhez kapcsolódnak. A győri szakmai egyeztetésben kevés önálló, kifejezetten gyermekjóléti probléma jelent meg, ezért a fejezetben az intézményi elérhetőség és a rászoruló családokat támogató kapcsolódó megoldások emelhetők ki. A rászoruló gyermekes családok támogatásához közvetve kapcsolódik a Fogadó adományközpont működése, amely az adományok szervezett, célzott eljuttatásával segítheti az érintett családokat. Az adományközpont intézményközi együttműködésben működik, és hozzájárul ahhoz, hogy a támogatások ne esetlegesen, hanem az igényekhez igazodva jussanak el az ellátottakhoz.

A hátrányos helyzetű csoportok (gyermekek, nők, idősek, fogyatékkal élők, mélyszegénységben élők, romák) hozzáférésének jellemzői:

A gyermekjóléti szolgáltatások valamennyi érintett gyermekes család számára elérhetők, és a járás ebből a szempontból a megye legkedvezőbb helyzetében van: család- és gyermekjóléti szolgálat Győr mellett további tíz településen működik, így a személyes ügyintézés nem kizárólag a járásszékhelyhez kötődik. A járáson belüli fő különbség, hogy a szolgálati jelenlét a Győr körüli agglomerációs településekre koncentrálódik, míg a járás peremtelepülésein – például Bezin, Fehértón, Kajárpécen, Rétalapon vagy Véneken – nincs helyi telephely. A nehéz anyagi helyzetű családok támogatását erősíti a Fogadó adományközpont, amely az önkormányzat, az Audi és a három nagy győri szociális intézmény együttműködésében működik, és a családsegítőhöz kapcsolódva juttatja el az adományokat a rászorulókhoz. A fogyatékossággal élő gyermeket nevelő családok számára a járásban a szakellátás és

a nappali ellátás is elérhető, a fogyatékos személyek nappali ellátása azonban hosszú várólistával működik.

A további célcsoportok (a fenti bekezdésben ki nem tért csoportok közül) esetében a rendelkezésre álló források alapján az adott ellátáshoz kapcsolódóan sajátos hozzáférési probléma nem került azonosításra, illetve nem áll rendelkezésre elegendő célcsoport-specifikus információ a bemutatáshoz.

Kapuvári járás

Település	Család- és gyermekjóléti szolgálat (I/N)	Család- és gyermekjóléti központ (I/N)
Agyagosszergény	N	N
Babót	N	N
Beled	I	N
Cirák	N	N
Dénesfa	N	N
Edve	N	N
Gyóró	N	N
Himod	N	N
Hövej	N	N
Kapuvár	I	I
Kisfalud	N	N
Mihályi	N	N
Ösli	N	N
Rábakecöl	N	N
Répceszemere	N	N
Szárföld	N	N
Vadosfa	N	N
Vásárosfalu	N	N
Veszkény	N	N
Vitnyéd	N	N
Kapuvári járás összesen	**2**	**1**

Forrás: Szociális Ágazati Portál, 2026

A Kapuvári járásban a Család- és Gyermekjóléti Központ a járásszékhelyen, Kapuváron működik, család- és gyermekjóléti szolgálat pedig emellett Beleden rendelkezik telephellyel; a járás további 18 településén nincs helyi telephely, az ott élő családokat a két szolgálat ellátási területként gondozza. A járás településszerkezetéből adódóan a személyes ügyintézés és a családgondozás jellemzően Kapuvárhoz és Beledhez kötődik, a szakemberek pedig több települést is ellátnak. A gyermekjóléti feladatellátás a gyermekes családok elérésére, a veszélyeztetettség megelőzésére, a jelzőrendszer működtetésére és a gyermekvédelmi beavatkozásokhoz kapcsolódó szakmai feladatokra épül.

A hátrányos helyzetű csoportok (gyermekek, nők, idősek, fogyatékkal élők, mélyszegénységben élők, romák) hozzáférésének jellemzői:

A gyermekjóléti szolgáltatások valamennyi érintett gyermekes család számára elérhetők; a szolgáltatás a járás mind a 20 településén igénybe vehető, a személyes ügyintézés azonban Kapuvárhoz és Beledhez kötődik, mivel a járás további 18 településén nincs helyi telephely. Ez a legnagyobb terhet a járás aprófalvas részén élő, nehéz anyagi helyzetű családokra rója, akiknek az utazás önmagában is költséget jelent; az eljutást a 16 települést lefedő falugondnoki hálózat segíti. A fogyatékossággal élő gyermeket nevelő családok számára a járásban a fogyatékos személyek nappali ellátása elérhető, bentlakásos vagy lakóotthoni ellátás azonban nem.

A további célcsoportok (a fenti bekezdésben ki nem tért csoportok közül) esetében a rendelkezésre álló források alapján az adott ellátáshoz kapcsolódóan sajátos hozzáférési probléma nem került azonosításra, illetve nem áll rendelkezésre elegendő célcsoport-specifikus információ a bemutatáshoz.

Mosonmagyaróvári járás

Település	Család- és gyermekjóléti szolgálat (I/N)	Család- és gyermekjóléti központ (I/N)
Ásványráró	N	N
Bezenye	N	N
Darnózseli	N	N
Dunakiliti	N	N
Dunaremete	N	N
Dunasziget	N	N
Feketeerdő	N	N
Halászi	N	N
Hédervár	N	N
Hegyeshalom	N	N
Jánossomorja	N	N
Károlyháza	N	N
Kimle	N	N
Kisbodak	N	N
Lébény	N	N
Levél	N	N
Lipót	N	N
Máriakálnok	N	N
Mecsér	N	N
Mosonmagyaróvár	I	I
Mosonszolnok	N	N
Mosonudvar	N	N
Püski	N	N
Rajka	N	N
Újrónafő	N	N
Várbalog	N	N
Mosonmagyaróvári járás összesen	**1**	**1**

Forrás: Szociális Ágazati Portál, 2026

A Mosonmagyaróvári járásban a Család- és Gyermekjóléti Központ, illetve a Család- és Gyermekjóléti Szolgálat Mosonmagyaróváron érhető el. A gyermekjóléti munka a gyermekes családok elérésére, a veszélyeztetettség megelőzésére, a jelzőrendszeri működésre és a gyermekvédelmi beavatkozásokhoz kapcsolódó szakmai feladatokra épül. A mosonmagyaróvári szakmai tapasztalatok alapján a gyermekjóléti ügyek között megjelennek a súlyosabb gyermekvédelmi esetek, a fiatalkori szerhasználat, az iskolai hiányzások, a bántalmazási ügyek, valamint a váláshoz és kapcsolattartáshoz kötődő konfliktusok. A járásban erősségként jelenik meg, hogy több speciális segítségnyújtási forma is elérhető, így pszichológiai tanácsadás, családkonzultáció, mediáció és felügyelt kapcsolattartás. Hiányként ugyanakkor megjelent a jogi tanácsadás elérhetőségének problémája, valamint az, hogy a gyermekek és családtagjaik számára rendszeres készségfejlesztő, konfliktuskezelő vagy szülői kompetenciákat erősítő csoportok csak korlátozottan, jellemzően külön forrás vagy pályázati lehetőség esetén lennének megvalósíthatók.

A hátrányos helyzetű csoportok (gyermekek, nők, idősek, fogyatékkal élők, mélyszegénységben élők, romák) hozzáférésének jellemzői:

A gyermekjóléti szolgáltatások valamennyi érintett gyermekes család számára elérhetők. A járáson belüli fő területi különbség, hogy a szolgálat és a központ egyaránt Mosonmagyaróváron működik, a járás további 25 településén nincs helyi telephely; ezt ellensúlyozza, hogy a családsegítő szakemberek a kisebb településeken is jelen vannak, és a tájékoztatásban, az igények feltárásában, valamint a kérelmek benyújtásában is közreműködnek. A hátrányos helyzetű gyermekek elérésében fontos szerepe van a szolgálat közvetítő tevékenységének: a mosonmagyaróvári tanodába a család- és gyermekjóléti központ által gondozott gyermekeket is delegálnak. A hozzáférés fő kockázata a munkatársak

megtartása és utánpótlása, mivel a segítő munka bizalmi kapcsolatra épül, és a családgondozó személyének állandósága meghatározó.

A további célcsoportok (a fenti bekezdésben ki nem tért csoportok közül) esetében a rendelkezésre álló források alapján az adott ellátáshoz kapcsolódóan sajátos hozzáférési probléma nem került azonosításra, illetve nem áll rendelkezésre elegendő célcsoport-specifikus információ a bemutatáshoz.

Pannonhalmi járás

Település	Család- és gyermekjóléti szolgálat (I/N)	Család- és gyermekjóléti központ (I/N)
Bakonygyirót	N	N
Bakonypéterd	N	N
Bakonyszentlászló	N	N
Écs	N	N
Fenyőfő	N	N
Győrasszonyfa	N	N
Lázi	N	N
Nyalka	N	N
Pannonhalma	I	I
Pázmándfalu	N	N
Ravazd	N	N
Románd	N	N
Sikátor	N	N
Táp	N	N
Tápszentmiklós	N	N
Tarjánpuszta	N	N
Veszprémvarsány	N	N
Pannonhalmi járás összesen	**1**	**1**

Forrás: Szociális Ágazati Portál, 2026

A Pannonhalmi járásban a Család- és Gyermekjóléti Központ és a Család- és Gyermekjóléti Szolgálat egyaránt Pannonhalmán érhető el, a Pannonhalmi Többcélú Kistérségi Társulás fenntartásában; a járás további 16 településén nincs helyi telephely, az ott élő családokat a pannonhalmi szolgálat ellátási területként gondozza. A személyes ügyintézés és a családgondozás így a járásszékhelyhez kötődik, ami a járás aprófalvas, bakonyi részén élő családok számára a legnagyobb utazási terhet jelenti, ahol a közösségi közlekedés is korlátozott. A gyermekjóléti feladatellátás a gyermekes családok elérésére, a veszélyeztetettség megelőzésére és a jelzőrendszer működtetésére épül.

A hátrányos helyzetű csoportok (gyermekek, nők, idősek, fogyatékkal élők, mélyszegénységben élők, romák) hozzáférésének jellemzői:

A gyermekjóléti szolgáltatások valamennyi érintett gyermekes család számára elérhetők; a szolgáltatás a járás mind a 17 településén igénybe vehető, a szolgálat és a központ azonban egyaránt Pannonhalmán működik. A járáson belüli fő különbség ebből adódik: a bakonyi aprófalvakban élő családoknak a személyes ügyintézés a legnagyobb utazási terhet jelenti, itt a legkorlátozottabb a közösségi közlekedés is; az eljutást a 14 települést lefedő falugondnoki hálózat segíti. A fogyatékossággal élő gyermeket nevelő családok számára a járásban sem nappali, sem bentlakásos, sem lakóotthoni ellátás nem érhető el, ezért a gyermekjóléti szolgálat közvetítő szerepe itt különösen fontos.

A további célcsoportok (a fenti bekezdésben ki nem tért csoportok közül) esetében a rendelkezésre álló források alapján az adott ellátáshoz kapcsolódóan sajátos hozzáférési probléma nem került azonosításra, illetve nem áll rendelkezésre elegendő célcsoport-specifikus információ a bemutatáshoz.

Soproni járás

Település	Család- és gyermekjóléti szolgálat (I/N)	Család- és gyermekjóléti központ (I/N)
Ágfalva	N	N
Csáfordjánosfa	N	N
Csapod	N	N
Csér	N	N
Ebergőc	N	N
Egyházasfalu	N	N
Fertőboz	N	N
Fertőd	I	N
Fertőendréd	N	N
Fertőhomok	N	N
Fertőrákos	N	N
Fertőszentmiklós	I	N
Fertőszéplak	N	N
Gyalóka	N	N
Harka	N	N
Hegykő	N	N
Hidegség	N	N
Iván	N	N
Kópháza	N	N
Lövő	I	N
Nagycenk	N	N
Nagylózs	N	N
Nemeskér	N	N
Pereszteg	N	N
Petőháza	N	N
Pinnye	N	N
Pusztacsalád	N	N
Répcevis	N	N
Röjtökmuzsaj	N	N
Sarród	N	N
Sopron	I	I
Sopronhorpács	N	N
Sopronkövesd	N	N
Szakony	N	N
Újkér	N	N
Und	N	N
Völcsej	N	N
Zsira	N	N
Soproni járás összesen	**4**	**1**

Forrás: Szociális Ágazati Portál, 2026

A Soproni járásban a Család- és Gyermekjóléti Központ Sopronban működik. Család- és gyermekjóléti szolgálat Fertődön, Fertőszentmiklóson, Lövőn és Sopronban érhető el. A gyermekjóléti feladatok a gyermekes családok gondozására, a veszélyeztetettség megelőzésére, a jelzőrendszeri működésre és a gyermekvédelmi beavatkozásokhoz kapcsolódó szakmai munkára épülnek. A soproni szakmai tapasztalatok alapján a gyermekjóléti ügyek jelentős része a válásokhoz, kapcsolattartáshoz és gyermekelhelyezési konfliktusokhoz kapcsolódik. A térség sajátosságaként jelent meg, hogy a szülők munkára és ingázásra hivatkozva sok esetben kevésbé vannak jelen a gyermekek életében, a problémákat pedig gyakran magánszolgáltatások igénybevételével próbálják kezelni. A gyermekjóléti ellátáshoz kapcsolódóan problémát jelenthet a speciális szolgáltatásokhoz való továbbirányítás is. A pszichológiai, pszichiátriai vagy más segítő szolgáltatások iránt jelentős igény mutatkozik, miközben a kapacitások korlátozottak és hosszú várólisták is kialakulhatnak. A kapcsolati erőszak és a családon belüli bántalmazás szintén olyan problémaként jelent meg, amely a gyermekjóléti és családsegítő munkát egyaránt érinti.

A hátrányos helyzetű csoportok (gyermekek, nők, idősek, fogyatékkal élők, mélyszegénységben élők, romák) hozzáférésének jellemzői:

A gyermekjóléti szolgáltatások valamennyi érintett gyermekes család számára elérhetők; a járási lefedettséget négy településen – Sopronban, Fertődön, Fertőszentmiklóson és Lövőn – működő szolgálat, valamint a kisebb településeken tartott rendszeres ügyfélfogadás biztosítja. A járáson belüli fő különbség, hogy a szolgálati telephelyek a járás északi és középső részén helyezkednek el, míg a délnyugati, Répce-vidéki kistelepülésekről a személyes megjelenés hosszabb utazással jár. A járás sajátossága, hogy a problémák kevésbé klasszikus anyagi vagy lakókörnyezeti hiányokként jelentkeznek: egyre gyakoribbak a válásokhoz, kapcsolattartáshoz és gyermekelhelyezéshez kapcsolódó konfliktusok, valamint a kezeletlen vagy diagnózissal nem rendelkező pszichiátriai problémákkal érintett ügyek. A fogyatékossággal élő és a pszichés problémákkal küzdő gyermeket nevelő családok számára a legnagyobb korlát, hogy a speciális szolgáltatások és szakemberek korlátozott kapacitással érhetők el, ezért a gyermekjóléti szolgálat sok esetben nehezen tud továbbirányítani.

A további célcsoportok (a fenti bekezdésben ki nem tért csoportok közül) esetében a rendelkezésre álló források alapján az adott ellátáshoz kapcsolódóan sajátos hozzáférési probléma nem került azonosításra, illetve nem áll rendelkezésre elegendő célcsoport-specifikus információ a bemutatáshoz.

Téti járás

Település	Család- és gyermekjóléti szolgálat (I/N)	Család- és gyermekjóléti központ (I/N)
Árpás	N	N
Csikvánd	N	N
Felpéc	N	N
Gyarmat	N	N
Gyömöre	N	N
Győrszemere	N	N
Kisbabot	N	N
Mérges	N	N
Mórichida	N	N
Rábacsécsény	N	N
Rábaszentmihály	N	N
Rábaszentmiklós	N	N
Szerecseny	N	N
Tét	I	I
Téti járás összesen	**1**	**1**

Forrás: Szociális Ágazati Portál, 2026

A Téti járásban a Család- és Gyermekjóléti Központ, illetve a Család- és Gyermekjóléti Szolgálat Tét településen érhető el. A gyermekjóléti feladatellátás a gyermekes családokkal való kapcsolattartásra, a problémák feltárására, a veszélyeztetettség megelőzésére, valamint szükség esetén a gyermekvédelmi eszközök, például a védelembe vétel kezdeményezésére épül. A szolgálat a jelzésekre gyorsan reagál, az érintett családokat a megfelelő szolgáltatásokhoz irányítja, és a gyermekek alapvető szükségleteinek biztosításához kapcsolódóan gyakorlati segítséget is nyújt. A gyermekjóléti munkában kiemelt kihívást jelentenek azok az esetek, amikor az érintett családok nem működnek együtt, a problémákat tagadják vagy elbagatellizálják. Ilyen helyzetekben az alapellátási eszköztár korlátozott: a szolgálat egy pontig tud segíteni, de ha a család nem együttműködő, a szakmai beavatkozás mozgástere beszűkül. A szakemberek szerint a járásban többféle problématípus jelen van, köztük mentális és pszichés nehézségekkel érintett családok is. A család- és gyermekjóléti központ működésével kapcsolatban rendszerszintű nehézségként jelent meg, hogy a központi feladatellátás 2016 utáni átalakítása nem minden esetben tudja megfelelően támogatni a szolgálati szintű munkát. A központi funkciók — így

különösen az esetmenedzsment, a módszertani támogatás és a rendszerszemléletű szakmai munka — a gyermekjóléti feladatellátásban fontos szerepet töltenének be, működésük azonban erősen függ a megfelelő képzettségű és szemléletű szakemberek rendelkezésre állásától.

A hátrányos helyzetű csoportok (gyermekek, nők, idősek, fogyatékkal élők, mélyszegénységben élők, romák) hozzáférésének jellemzői:

A gyermekjóléti szolgáltatások valamennyi érintett gyermekes család számára elérhetők; a szolgálat és a központ egyaránt Téten működik, a járás további 13 településén nincs helyi telephely. A feladatellátás többtelepüléses munkaszervezést igényel: a fókuszcsoportban elhangzott példa szerint egy családsegítő akár hat település családjaival is dolgozik, ami a szakember jelenlétét ritkítja, ugyanakkor előny, hogy a családsegítők ismerik az érintett családokat. A tényleges segítségnyújtás fő korlátja nem az intézményi elérhetőség, hanem az együttműködés: különösen nehéz azoknak a gyermekeknek és családoknak az elérése, ahol a szülők nem működnek együtt a szolgálattal, a problémákat tagadják vagy elbagatellizálják – ilyenkor az alapellátás keretei között a szolgálat mozgástere beszűkül. A fogyatékossággal élő gyermeket nevelő családok számára a járásban a fogyatékos személyek nappali ellátása Gyömörén elérhető, bentlakásos vagy lakóotthoni ellátás azonban nem.

A további célcsoportok (a fenti bekezdésben ki nem tért csoportok közül) esetében a rendelkezésre álló források alapján az adott ellátáshoz kapcsolódóan sajátos hozzáférési probléma nem került azonosításra, illetve nem áll rendelkezésre elegendő célcsoport-specifikus információ a bemutatáshoz.

2.3.2 Gyermekek napközbeni ellátása

Csornai járás

Település	Bölcsődébe beírt gyermekek (fő)	Bölcsődébe beíratott gyermekek a családi bölcsődékben (fő)	Bölcsődébe beíratott gyermekek a munkahelyi bölcsődékben (fő)	Bölcsődébe beíratott gyermekek a mini bölcsődékben (fő)	Működő bölcsődei férőhelyek (db)	Működő bölcsődei férőhelyek a családi bölcsődékben (db)	Működő bölcsődei férőhelyek a mini bölcsődékben (db)	Működő bölcsődei férőhelyek a munkahelyi bölcsődékben (db)
Acsalag	0	0	0	0	0	0	0	0
Bágyogszovát	0	0	0	0	0	0	0	0
Barbacs	0	0	0	0	0	0	0	0
Bodonhely	0	0	0	0	0	0	0	0
Bogyoszló	0	0	0	0	0	0	0	0
Bősárkány	0	0	0	13	0	0	16	0
Cakóháza	0	0	0	0	0	0	0	0
Csorna	59	0	0	0	82	0	0	0
Dör	0	0	0	0	0	0	0	0
Egyed	0	0	0	0	0	0	0	0
Farád	0	0	0	14	0	0	14	0
Jobaháza	0	0	0	0	0	0	0	0
Kóny	0	14	0	0	0	14	0	0
Maglóca	0	0	0	0	0	0	0	0
Magyarkeresztúr	0	0	0	0	0	0	0	0
Markotabödöge	0	0	0	0	0	0	0	0
Páli	0	0	0	0	0	0	0	0
Pásztori	0	0	0	0	0	0	0	0
Potyond	0	0	0	0	0	0	0	0
Rábacsanak	0	0	0	0	0	0	0	0
Rábapordány	0	0	0	7	0	0	8	0
Rábasebes	0	0	0	0	0	0	0	0
Rábaszentandrás	0	0	0	0	0	0	0	0
Rábatamási	0	0	0	0	0	0	0	0
Rábcakapi	0	0	0	0	0	0	0	0
Sobor	0	0	0	0	0	0	0	0

Sopronnémeti	0	0	0	0	0	0	0	0
Szany	5	3	0	0	12	7	0	0
Szil	0	0	0	0	0	0	0	0
Szilsárkány	0	0	0	0	0	0	0	0
Tárnokréti	0	0	0	0	0	0	0	0
Vág	0	0	0	0	0	0	0	0
Zsebeháza	0	0	0	0	0	0	0	0
Csornai járás összesen	**64**	**17**	**0**	**34**	**94**	**21**	**38**	**0**

Forrás: TEIR, 2026

Település	Bölcsődei ellátás	Napközbeni gyermekfelügyelet	Alternatív napközbeni ellátás
Acsalag	N	N	N
Bágyogszovát	N	N	N
Barbacs	N	N	N
Bodonhely	N	N	N
Bogyoszló	N	N	N
Bősárkány	I	N	N
Cakóháza	N	N	N
Csorna	I	N	N
Dör	N	N	N
Egyed	N	N	N
Farád	I	N	N
Jobaháza	N	N	N
Kóny	I	N	N
Maglóca	N	N	N
Magyarkeresztúr	N	N	N
Markotabödöge	N	N	N
Páli	N	N	N
Pásztori	N	N	N
Potyond	N	N	N
Rábacsanak	N	N	N
Rábapordány	I	N	N
Rábasebes	N	N	N
Rábaszentandrás	N	N	N
Rábatamási	N	N	N
Rábcakapi	N	N	N
Sobor	N	N	N
Sopronnémeti	N	N	N
Szany	I	N	N
Szil	N	N	N
Szilsárkány	N	N	N
Tárnokréti	N	N	N
Vág	N	N	N
Zsebeháza	N	N	N
Csornai járás összesen	**6**	**0**	**0**

Szociális Ágazati Portál, 2026

A TEIR 2024. évi adatai szerint a járásban összesen 153 működő bölcsődei férőhely áll rendelkezésre (94 bölcsődei, 38 mini bölcsődei és 21 családi bölcsődei), 115 beírt gyermekkel. A Szociális Ágazati Portál és a települési adatbekérők szerint bölcsődei ellátás hat településen érhető el: bölcsőde Csornán (82 férőhely) és Szanyban (12), mini bölcsőde Bősárkányban (16), Farádon (14) és Rábapordányban (8), családi bölcsőde pedig Kónyban (14) és Szanyban (7) működik; munkahelyi bölcsőde, napközbeni gyermekfelügyelet és alternatív napközbeni ellátás a járásban nincs. A fókuszcsoport szerint a csornai bölcsőde működési engedélye kizárólag Csorna közigazgatási területére szól, ezért a környező falvak gyermekeit csak minimálisan tudja fogadni; a hozzáférést részben a több szomszédos településről is felvevő falusi mini bölcsődék enyhítik.

A hátrányos helyzetű csoportok (gyermekek, nők, idősek, fogyatékkal élők, mélyszegénységben élők, romák) hozzáférésének jellemzői:

A gyermekek napközbeni ellátása a járás 33 településéből hatban érhető el, így a hozzáférés fő korlátja területi. Ez elsősorban a nehéz anyagi helyzetű családokat érinti, akiknek a másik településre való napi utazás önmagában is költséget jelent, és akiknél a bölcsődei ellátás hiánya a szülő – jellemzően az anya – munkába állását is akadályozza.

A további célcsoportok (a fenti bekezdésben ki nem tért csoportok közül) esetében a rendelkezésre álló források alapján az adott ellátáshoz kapcsolódóan sajátos hozzáférési probléma nem került azonosításra, illetve nem áll rendelkezésre elegendő célcsoport-specifikus információ a bemutatáshoz.

Győri járás

Település	Bölcsődébe beírt gyermekek (fő)	Bölcsődébe beíratott gyermekek a családi bölcsődékben (fő)	Bölcsődébe beíratott gyermekek a munkahelyi bölcsődékben (fő)	Bölcsődébe beíratott gyermekek a mini bölcsődékben (fő)	Működő bölcsődei férőhelyek (db)	Működő bölcsődei férőhelyek a családi bölcsődékben (db)	Működő bölcsődei férőhelyek a mini bölcsődékben (db)	Működő bölcsődei férőhelyek a munkahelyi bölcsődékben (db)
Abda	30	0	0	0	26	0	0	0
Bezi	0	0	0	0	0	0	0	0
Bőny	0	0	0	8	0	0	8	0
Börcs	0	0	0	0	0	0	0	0
Dunaszeg	26	0	0	0	28	0	0	0
Dunaszentpál	0	0	0	0	0	0	0	0
Enese	0	10	0	0	0	12	0	0
Fehértó	0	0	0	0	0	0	0	0
Gönyű	26	0	0	0	26	0	0	0
Győr	770	137	5	0	787	149	0	8
Győrladamér	22	0	0	0	28	0	0	0
Győrság	0	10	0	0	0	10	0	0
Győrsövényház	0	0	0	0	0	0	0	0
Győrújbarát	51	0	0	0	56	0	0	0
Győrújfalu	26	0	0	0	28	0	0	0
Győrzámoly	40	0	0	0	40	0	0	0
Ikrény	0	0	0	0	0	0	0	0
Kajárpéc	0	0	0	0	0	0	0	0
Kisbajcs	12	0	0	0	14	0	0	0
Koroncó	27	0	0	0	28	0	0	0
Kunsziget	26	0	0	0	28	0	0	0
Mezőörs	0	0	0	7	0	0	8	0
Mosonszentmiklós	24	0	0	0	24	0	0	0
Nagybajcs	12	0	0	0	12	0	0	0
Nagyszentjános	0	9	0	0	0	8	0	0
Nyúl	33	0	0	0	36	0	0	0
Öttevény	0	0	0	0	0	0	0	0
Pér	24	0	0	0	26	0	0	0
Rábapatona	0	11	0	0	0	12	0	0
Rétalap	0	0	0	0	0	0	0	0
Sokorópátka	0	0	0	8	0	0	8	0
Tényő	12	0	0	0	12	0	0	0
Töltéstava	0	0	0	0	0	0	0	0
Vámosszabadi	24	0	0	0	24	0	0	0
Vének	0	0	0	0	0	0	0	0
Győri járás összesen	**1185**	**177**	**5**	**23**	**1223**	**191**	**24**	**8**

Forrás: TEIR, 2026

Település	Bölcsődei ellátás (I/N)	Napközbeni gyermekfelügyelet (I/N)	Alternatív napközbeni ellátás (I/N)
Abda	I	N	N
Bezi	N	N	N
Bőny	I	N	N
Börcs	N	N	N
Dunaszeg	I	N	N
Dunaszentpál	N	N	N
Enese	I	N	N
Fehértó	N	N	N
Gönyű	I	N	N
Győr	I	I	N
Győrladamér	I	N	N
Győrság	I	N	N
Győrsövényház	N	N	N
Győrújbarát	I	I	I
Győrújfalu	I	N	N
Győrzámoly	I	N	N
Ikrény	N	N	N
Kajárpéc	N	N	N
Kisbajcs	I	N	N
Koroncó	I	N	N
Kunsziget	I	N	N
Mezőörs	I	N	N
Mosonszentmiklós	I	N	N
Nagybajcs	I	N	N
Nagyszentjános	I	N	N
Nyúl	I	N	N
Öttevény	N	N	N
Pér	I	N	N
Rábapatona	I	N	N
Rétalap	N	N	N
Sokorópátka	I	N	N
Tényő	I	N	N
Töltéstava	N	N	N
Vámosszabadi	I	N	N
Vének	N	N	N
Győri járás összesen	**24**	**2**	**1**

Szociális Ágazati Portál, 2026

A járás a megye legnagyobb bölcsődei kapacitásával rendelkezik: a TEIR 2024. évi adatai szerint 1 446 működő férőhely áll rendelkezésre (1 223 bölcsődei, 191 családi bölcsődei, 24 mini bölcsődei és 8 munkahelyi bölcsődei), 1 390 beírt gyermekkel – a kihasználtság így közel teljes. A Szociális Ágazati Portál és az adatbekérők szerint bölcsődei ellátás a járás 24 településén elérhető, kiemelkedő kapacitással Győrben (bölcsődei 787, családi bölcsődei 149 férőhely); emellett napközbeni gyermekfelügyelet Győrben és Győrújbaráton, alternatív napközbeni ellátás pedig Győrújbaráton is működik.

A hátrányos helyzetű csoportok (gyermekek, nők, idősek, fogyatékkal élők, mélyszegénységben élők, romák) hozzáférésének jellemzői:

A járás a megye legnagyobb bölcsődei kapacitásával rendelkezik, és az ellátás a 35 településből 24-ben elérhető, ami a legjobb lefedettség a megyében. A kihasználtság ugyanakkor közel teljes (1 446 férőhelyre 1 390 beírt gyermek), ezért a férőhelyhez jutás versenyhelyzetet jelent, ami a hátrányos helyzetű családokat hozza nehezebb helyzetbe, mivel ők jellemzően később, krízishelyzetben jelentkeznek. A járásban a bölcsőde nélküli 11 kistelepülésen élő családoknak utazniuk kell. A járás előnye, hogy napközbeni gyermekfelügyelet Győrben és Győrújbaráton, alternatív napközbeni ellátás pedig Győrújbaráton is működik – ez a megyében egyedülálló, és éppen azoknak a családoknak nyújt rugalmas megoldást, akiknek a bölcsődei elhelyezés nem elérhető.

A további célcsoportok (a fenti bekezdésben ki nem tért csoportok közül) esetében a rendelkezésre álló források alapján az adott ellátáshoz kapcsolódóan sajátos hozzáférési probléma nem került azonosításra, illetve nem áll rendelkezésre elegendő célcsoport-specifikus információ a bemutatáshoz.

Kapuvári járás

Település	Bölcsődébe beírt gyermekek (fő)	Bölcsődébe beíratott gyermekek a családi bölcsődékben (fő)	Bölcsődébe beíratott gyermekek a munkahelyi bölcsődékben (fő)	Bölcsődébe beíratott gyermekek a mini bölcsődékben (fő)	Működő bölcsődei férőhelyek (db)	Működő bölcsődei férőhelyek a családi bölcsődékben (db)	Működő bölcsődei férőhelyek a mini bölcsődékben (db)	Működő bölcsődei férőhelyek a munkahelyi bölcsődékben (db)
Agyagosszergény	0	0	0	0	0	0	0	0
Babót	0	0	0	0	0	0	0	0
Beled	11	0	0	0	12	0	0	0
Cirák	0	0	0	0	0	0	0	0
Dénesfa	0	0	0	0	0	0	0	0
Edve	0	0	0	0	0	0	0	0
Gyóró	0	0	0	0	0	0	0	0
Himod	0	0	0	0	0	0	0	0
Hövej	0	0	0	0	0	0	0	0
Kapuvár	37	0	0	0	38	0	0	0
Kisfalud	0	0	0	0	0	0	0	0
Mihályi	0	0	0	7	0	0	8	0
Ösli	0	0	0	0	0	0	0	0
Rábakecöl	0	0	0	6	0	0	7	0
Répceszemere	0	0	0	0	0	0	0	0
Szárföld	0	0	0	0	0	0	0	0
Vadosfa	0	0	0	0	0	0	0	0
Vásárosfalu	0	0	0	0	0	0	0	0
Veszkény	0	0	0	0	0	0	0	0
Vitnyéd	0	8	0	0	0	8	0	0
Kapuvári járás összesen	**48**	**8**	**0**	**13**	**50**	**8**	**15**	**0**

Forrás: TEIR, 2026

Település	Bölcsődei ellátás (I/N)	Napközbeni gyermekfelügyelet (I/N)	Alternatív napközbeni ellátás (I/N)
Agyagosszergény	N	N	N
Babót	N	N	N
Beled	I	N	N
Cirák	N	N	N
Dénesfa	N	N	N
Edve	N	N	N
Gyóró	N	N	N
Himod	N	N	N
Hövej	N	N	N
Kapuvár	I	N	N
Kisfalud	N	N	N
Mihályi	I	N	N
Ösli	N	N	N
Rábakecöl	I	N	N
Répceszemere	N	N	N
Szárföld	N	N	N
Vadosfa	N	N	N
Vásárosfalu	N	N	N
Veszkény	N	N	N
Vitnyéd	I	N	N
Kapuvári járás összesen	**5**	**0**	**0**

Szociális Ágazati Portál, 2026

A TEIR 2024. évi adatai szerint a járásban 73 működő bölcsődei férőhely található (50 bölcsődei, 15 mini bölcsődei és 8 családi bölcsődei), 69 beírt gyermekkel. A Szociális Ágazati Portál és az

adatbekérők alapján bölcsődei ellátás öt településen érhető el: bölcsőde Kapuváron (38) és Beleden (12), mini bölcsőde Mihályiban (8) és Rábakecölben (7), családi bölcsőde pedig Vitnyéden (8); munkahelyi bölcsőde, napközbeni gyermekfelügyelet és alternatív napközbeni ellátás a járásban nincs.

A hátrányos helyzetű csoportok (gyermekek, nők, idősek, fogyatékkal élők, mélyszegénységben élők, romák) hozzáférésének jellemzői:

A gyermekek napközbeni ellátása a járás 20 településéből ötben érhető el, a férőhelyek pedig a járásszékhelyre és Beledre koncentrálódnak (a 73 férőhelyből 50 ott található). A járás további 15 településén élő családoknak a bölcsődei elhelyezés utazással jár, ami a nehéz anyagi helyzetű családokat érinti a leginkább; az eljutást a 16 települést lefedő falugondnoki hálózat részben segíti. Napközbeni gyermekfelügyelet és alternatív napközbeni ellátás a járásban nem működik, így a bölcsődei férőhely hiányára nincs rugalmas alternatíva. A fogyatékossággal élő gyermekek napközbeni ellátásáról a rendelkezésre álló adatok nem tartalmaznak külön információt.

A további célcsoportok (a fenti bekezdésben ki nem tért csoportok közül) esetében a rendelkezésre álló források alapján az adott ellátáshoz kapcsolódóan sajátos hozzáférési probléma nem került azonosításra, illetve nem áll rendelkezésre elegendő célcsoport-specifikus információ a bemutatáshoz.

Mosonmagyaróvári járás

Település	Bölcsődébe beírt gyermekek (fő)	Bölcsődébe beíratott gyermekek a családi bölcsődékben (fő)	Bölcsődébe beíratott gyermekek a munkahelyi bölcsődékben (fő)	Bölcsődébe beíratott gyermekek a mini bölcsődékben (fő)	Működő bölcsődei férőhelyek (db)	Működő bölcsődei férőhelyek a családi bölcsődékben (db)	Működő bölcsődei férőhelyek a mini bölcsődékben (db)	Működő bölcsődei férőhelyek a munkahelyi bölcsődékben (db)
Ásványráró	0	0	0	8	0	0	8	0
Bezenye	0	0	0	0	0	0	0	0
Darnózseli	14	0	0	0	14	0	0	0
Dunakiliti	23	0	0	0	24	0	0	0
Dunaremete	0	0	0	0	0	0	0	0
Dunasziget	0	0	0	0	0	0	0	0
Feketeerdő	0	0	0	0	0	0	0	0
Halászi	26	0	0	0	26	0	0	0
Hédervár	0	0	0	8	0	0	8	0
Hegyeshalom	0	0	0	0	0	0	0	0
Jánossomorja	46	0	0	0	47	0	0	0
Károlyháza	0	0	0	0	0	0	0	0
Kimle	0	0	0	8	0	0	8	0
Kisbodak	0	0	0	0	0	0	0	0
Lébény	26	0	0	0	26	0	0	0
Levél	12	0	0	0	12	0	0	0
Lipót	0	0	0	0	0	0	0	0
Máriakálnok	0	0	0	0	0	0	0	0
Mecsér	0	0	0	0	0	0	0	0
Mosonmagyaróvár	277	0	0	15	304	0	16	0
Mosonszolnok	25	0	0	0	28	0	0	0
Mosonudvar	0	0	0	0	0	0	0	0
Püski	0	0	0	0	0	0	0	0
Rajka	20	0	0	0	24	0	0	0
Újrónafő	0	0	0	0	0	0	0	0
Várbalog	0	0	0	0	0	0	0	0
Mosonmagyaróvári járás összesen	**469**	**0**	**0**	**39**	**505**	**0**	**40**	**0**

Forrás: TEIR, 2026

Település	Bölcsődei ellátás (I/N)	Napközbeni gyermekfelügyelet (I/N)	Alternatív napközbeni ellátás (I/N)
Ásványráró	I	N	N

Bezenye	I	N	N
Darnózseli	I	N	N
Dunakiliti	I	N	N
Dunaremete	N	N	N
Dunasziget	I	N	N
Feketeerdő	N	N	N
Halászi	I	N	N
Hédervár	I	N	N
Hegyeshalom	N	N	N
Jánossomorja	I	N	N
Károlyháza	N	N	N
Kimle	I	N	N
Kisbodak	N	N	N
Lébény	I	N	N
Levél	I	N	N
Lipót	N	N	N
Máriakálnok	N	N	N
Mecsér	N	N	N
Mosonmagyaróvár	I	N	N
Mosonszolnok	I	N	N
Mosonudvar	N	N	N
Püski	N	N	N
Rajka	I	N	N
Újrónafő	N	N	N
Várbalog	N	N	N
Mosonmagyaróvári járás összesen	**14**	**0**	**0**

Szociális Ágazati Portál, 2026

A járásban a TEIR 2024. évi adatai szerint 545 működő bölcsődei férőhely áll rendelkezésre (505 bölcsődei és 40 mini bölcsődei), 508 beírt gyermekkel. A Szociális Ágazati Portál és az adatbekérők szerint bölcsődei ellátás 14 településen elérhető, kiemelkedő kapacitással Mosonmagyaróváron (bölcsődei 304, mini bölcsődei 16 férőhely); családi és munkahelyi bölcsőde, valamint napközbeni gyermekfelügyelet és alternatív napközbeni ellátás a járásban nincs.

A hátrányos helyzetű csoportok (gyermekek, nők, idősek, fogyatékkal élők, mélyszegénységben élők, romák) hozzáférésének jellemzői:

A gyermekek napközbeni ellátása a járás 26 településéből 14-ben elérhető, ami a megyei átlagnál kedvezőbb lefedettség; a kapacitás túlnyomó része azonban Mosonmagyaróváron összpontosul (a 545 férőhelyből 320 ott található). A járás további 12 településén nincs bölcsődei férőhely, ami a kis falvakban élő, hátrányos helyzetű családokat érinti; a járás határmenti, migrációval érintett településein a szociális hátrányok a szakemberek szerint amúgy is hangsúlyosabban jelentkeznek. A hátrányos helyzetű gyermekek elérésében a család- és gyermekjóléti központ közvetítő szerepe jelentős, amely a tanodai részvételben is közreműködik.

A további célcsoportok (a fenti bekezdésben ki nem tért csoportok közül) esetében a rendelkezésre álló források alapján az adott ellátáshoz kapcsolódóan sajátos hozzáférési probléma nem került azonosításra, illetve nem áll rendelkezésre elegendő célcsoport-specifikus információ a bemutatáshoz.

Pannonhalmi járás

Település	Bölcsődébe beírt gyermekek (fő)	Bölcsődébe beíratott gyermekek a családi bölcsődékben (fő)	Bölcsődébe beíratott gyermekek a munkahelyi bölcsődékben (fő)	Bölcsődébe beíratott gyermekek a mini bölcsődékben (fő)	Működő bölcsődei férőhelyek (db)	Működő bölcsődei férőhelyek a családi bölcsődékben (db)	Működő bölcsődei férőhelyek a mini bölcsődékben (db)	Működő bölcsődei férőhelyek a munkahelyi bölcsődékben (db)
Bakonygyirót	0	0	0	0	0	0	0	0
Bakonypéterd	0	0	0	0	0	0	0	0
Bakonyszentlászló	0	0	0	0	0	0	0	0
Écs	35	0	0	0	36	0	0	0
Fenyőfő	0	0	0	0	0	0	0	0
Győrasszonyfa	0	0	0	0	0	0	0	0
Lázi	0	0	0	0	0	0	0	0
Nyalka	0	9	0	0	0	10	0	0
Pannonhalma	23	0	0	0	42	0	0	0
Pázmándfalu	0	5	0	0	0	5	0	0
Ravazd	0	0	0	0	0	0	0	0
Románd	0	0	0	5	0	0	6	0
Sikátor	0	0	0	0	0	0	0	0
Táp	0	5	0	0	0	5	0	0
Tápszentmiklós	0	0	0	7	0	0	8	0
Tarjánpuszta	11	0	0	0	12	0	0	0
Veszprémvarsány	12	0	0	0	14	0	0	0
Pannonhalmi járás összesen	**81**	**19**	**0**	**12**	**104**	**20**	**14**	**0**

Forrás: TEIR, 2026

Település	Bölcsődei ellátás	Napközbeni gyermekfelügyelet	Alternatív napközbeni ellátás
Bakonygyirót	N	N	N
Bakonypéterd	N	N	N
Bakonyszentlászló	N	N	N
Écs	I	N	N
Fenyőfő	N	N	N
Győrasszonyfa	N	N	N
Lázi	N	N	N
Nyalka	I	N	N
Pannonhalma	I	N	N
Pázmándfalu	I	N	N
Ravazd	I	N	N
Románd	I	N	N
Sikátor	N	N	N
Táp	I	N	N
Tápszentmiklós	I	N	N
Tarjánpuszta	I	N	N
Veszprémvarsány	I	N	N
Pannonhalmi járás összesen	**10**	**0**	**0**

Szociális Ágazati Portál, 2026

A TEIR 2024. évi adatai szerint a járásban 138 működő bölcsődei férőhely található (104 bölcsődei, 20 családi bölcsődei és 14 mini bölcsődei), 112 beírt gyermekkel. A Szolgáltatói Nyilvántartás szerint bölcsődei ellátás a járás tíz településén érhető el: bölcsőde Pannonhalmán (42 férőhellyel, 23 beírt gyermekkel), Écsen (36 férőhely, 35 beírt gyermek), Veszprémvarsányban (14 férőhely, 13 beírt gyermek) és Tarjánpusztán (12 férőhely, 11 beírt gyermek), mini bölcsőde Tápszentmiklóson (8 férőhely, 7 beírt gyermek) és Romándon (6 férőhely, 5 beírt gyermek), családi bölcsőde pedig Nyalkán (10 férőhely, 9 beírt gyermek), Tápon és Pázmándfalun (5-5 férőhely, teltházzal) működik. Ravazdon a Szolgáltatói Nyilvántartás szerint szintén elérhető bölcsődei ellátás, a TEIR 2024. évi férőhely- és létszámadatai között azonban ez a település még nem szerepel – a két adatforrás eltérő referenciaéve

(TEIR: 2024, Szolgáltatói Nyilvántartás: 2026) alapján a szolgáltatás a TEIR adatfelvételét követően indulhatott. Napközbeni gyermekfelügyelet és alternatív napközbeni ellátás a járásban nem működik.

A hátrányos helyzetű csoportok (gyermekek, nők, idősek, fogyatékkal élők, mélyszegénységben élők, romák) hozzáférésének jellemzői:

A gyermekek napközbeni ellátása a járás 17 településéből tízben elérhető, ami a járás aprófalvas szerkezetéhez képest kedvező lefedettség: a nagyobb települések bölcsődei mellett mini és családi bölcsődék működnek a kis falvakban is (Nyalka, Táp, Pázmándfalu, Románd, Tápszentmiklós). A kapacitás ugyanakkor szűkös és több helyen teltházzal működik, a járás további hét településén pedig egyáltalán nincs férőhely – ez a bakonyi aprófalvakban élő, nehéz anyagi helyzetű családokat érinti a leginkább, ahol a közösségi közlekedés is korlátozott. A fogyatékossággal élő gyermekek napközbeni ellátásáról a rendelkezésre álló adatok nem tartalmaznak külön információt; a járásban fogyatékos személyek nappali ellátása sem érhető el.

A további célcsoportok (a fenti bekezdésben ki nem tért csoportok közül) esetében a rendelkezésre álló források alapján az adott ellátáshoz kapcsolódóan sajátos hozzáférési probléma nem került azonosításra, illetve nem áll rendelkezésre elegendő célcsoport-specifikus információ a bemutatáshoz.

Soproni járás

Település	Bölcsődébe beírt gyermekek (fő)	Bölcsődébe beíratott gyermekek a családi bölcsődékben (fő)	Bölcsődébe beíratott gyermekek a munkahelyi bölcsődékben (fő)	Bölcsődébe beíratott gyermekek a mini bölcsődékben (fő)	Működő bölcsődei férőhelyek (db)	Működő bölcsődei férőhelyek a családi bölcsődékben (db)	Működő bölcsődei férőhelyek a mini bölcsődékben (db)	Működő bölcsődei férőhelyek a munkahelyi bölcsődékben (db)
Ágfalva	0	0	0	12	0	0	12	0
Csáfordjánosfa	0	0	0	0	0	0	0	0
Csapod	0	0	0	0	0	0	0	0
Csér	0	0	0	0	0	0	0	0
Ebergőc	0	0	0	0	0	0	0	0
Egyházasfalu	0	0	0	0	0	0	0	0
Fertőboz	0	0	0	0	0	0	0	0
Fertőd	21	0	0	7	24	0	7	0
Fertőendréd	0	0	0	8	0	0	8	0
Fertőhomok	0	0	0	0	0	0	0	0
Fertőrákos	12	0	0	0	12	0	0	0
Fertőszentmiklós	12	0	0	0	12	0	0	0
Fertőszéplak	0	0	0	8	0	0	8	0
Gyalóka	0	0	0	0	0	0	0	0
Harka	27	0	0	0	28	0	0	0
Hegykő	12	0	0	0	14	0	0	0
Hidegség	0	0	0	0	0	0	0	0
Iván	0	0	0	0	0	0	0	0
Kópháza	0	0	0	0	0	0	0	0
Lövő	0	12	0	0	0	12	0	0
Nagycenk	0	0	0	8	0	0	8	0
Nagylózs	0	0	0	8	0	0	8	0
Nemeskér	0	0	0	0	0	0	0	0
Pereszteg	0	0	0	8	0	0	8	0
Petőháza	0	0	0	0	0	0	0	0
Pinnye	0	0	0	0	0	0	0	0
Pusztacsalád	0	0	0	0	0	0	0	0
Répcevis	0	0	0	0	0	0	0	0
Röjtökmuzsaj	0	0	0	0	0	0	0	0
Sarród	0	0	0	0	0	0	0	0
Sopron	383	52	0	0	487	49	0	0
Sopronhorpács	0	0	0	5	0	0	8	0
Sopronkövesd	24	0	0	0	24	0	0	0

Szakony	0	0	0	0	0	0	0	0
Újkér	0	0	0	0	0	0	0	0
Und	0	0	0	0	0	0	0	0
Völcsej	0	0	0	0	0	0	0	0
Zsira	12	0	0	0	12	0	0	0
Soproni járás összesen	**503**	**64**	**0**	**64**	**613**	**61**	**67**	**0**

Forrás: TEIR, 2026

Település	Bölcsődei ellátás (I/N)	Napközbeni gyermekfelügyelet (I/N)	Alternatív napközbeni ellátás (I/N)
Ágfalva	I	N	N
Csáfordjánosfa	N	N	N
Csapod	N	N	N
Csér	N	N	N
Ebergőc	N	N	N
Egyházasfalu	N	N	N
Fertőboz	N	N	N
Fertőd	I	N	N
Fertőendréd	I	N	N
Fertőhomok	N	N	N
Fertőrákos	I	N	N
Fertőszentmiklós	I	N	N
Fertőszéplak	I	N	N
Gyalóka	N	N	N
Harka	I	N	N
Hegykő	I	N	N
Hidegség	N	N	N
Iván	N	N	N
Kópháza	I	N	N
Lövő	I	N	N
Nagycenk	I	N	N
Nagylózs	I	N	N
Nemeskér	N	N	N
Pereszteg	I	N	N
Petőháza	N	N	N
Pinnye	N	N	N
Pusztacsalád	N	N	N
Répcevis	N	N	N
Röjtökmuzsaj	N	N	N
Sarród	N	N	N
Sopron	I	N	N
Sopronhorpács	I	N	N
Sopronkövesd	I	N	N
Szakony	N	N	N
Újkér	N	N	N
Und	N	N	N
Völcsej	N	N	N
Zsira	I	N	N
Soproni járás összesen	**17**	**0**	**0**

Szociális Ágazati Portál, 2026

A TEIR 2024. évi adatai szerint a járásban 741 működő bölcsődei férőhely áll rendelkezésre (613 bölcsődei, 67 mini bölcsődei és 61 családi bölcsődei), 631 beírt gyermekkel. A Szociális Ágazati Portál és az adatbekérők szerint bölcsődei ellátás 17 településen érhető el, a legnagyobb kapacitással Sopronban (bölcsődei 487, családi bölcsődei 49 férőhely); napközbeni gyermekfelügyelet és alternatív napközbeni ellátás nincs. A fókuszcsoport szerint a bölcsődei férőhelyek terén jelentős a hiány, elsősorban a kistelepüléseken: mivel a kötelező bölcsődeműködtetés lakosságszámhoz kötött, a kisebb települések nagy részén nincs férőhely, a korai (20 hetes kortól való) ellátás pedig sok helyen nem biztosított, ami a szülők – különösen az anyák – munkába állását megnehezíti.

A hátrányos helyzetű csoportok (gyermekek, nők, idősek, fogyatékkal élők, mélyszegénységben élők, romák) hozzáférésének jellemzői:

A gyermekek napközbeni ellátása a járás 38 településéből 17-ben elérhető, a kapacitás nagy része azonban Sopronban összpontosul (a 741 férőhelyből 536 ott található). Ez közvetlenül a szülők, különösen az anyák munkába állását nehezíti, és a nehéz anyagi helyzetű családokat érinti a legérzékenyebben, ahol a második kereset hiánya a legnagyobb terhet jelenti.

A további célcsoportok (a fenti bekezdésben ki nem tért csoportok közül) esetében a rendelkezésre álló források alapján az adott ellátáshoz kapcsolódóan sajátos hozzáférési probléma nem került azonosításra, illetve nem áll rendelkezésre elegendő célcsoport-specifikus információ a bemutatáshoz.

Téti járás

Település	Bölcsődébe beírt gyermekek (fő)	Bölcsődébe beíratott gyermekek a családi bölcsődékben (fő)	Bölcsődébe beíratott gyermekek a munkahelyi bölcsődékben (fő)	Bölcsődébe beíratott gyermekek a mini bölcsődékben (fő)	Működő bölcsődei férőhelyek (db)	Működő bölcsődei férőhelyek a családi bölcsődékben (db)	Működő bölcsődei férőhelyek a mini bölcsődékben (db)	Működő bölcsődei férőhelyek a munkahelyi bölcsődékben (db)
Árpás	0	0	0	0	0	0	0	0
Csikvánd	0	0	0	0	0	0	0	0
Felpéc	0	0	0	0	0	0	0	0
Gyarmat	0	0	0	0	0	0	0	0
Gyömöre	27	0	0	0	27	0	0	0
Győrszemere	25	0	0	0	28	0	0	0
Kisbabot	0	0	0	0	0	0	0	0
Mérges	0	0	0	0	0	0	0	0
Mórichida	0	0	0	0	0	0	0	0
Rábacsécsény	0	5	0	0	0	5	0	0
Rábaszentmihály	0	0	0	0	0	0	0	0
Rábaszentmiklós	0	0	0	0	0	0	0	0
Szerecseny	0	0	0	0	0	0	0	0
Tét	24	8	0	0	24	8	0	0
Téti járás összesen	**76**	**13**	**0**	**0**	**79**	**13**	**0**	**0**

Forrás: TEIR, 2026

Település	Bölcsődei ellátás (I/N)	Napközbeni gyermekfelügyelet (I/N)	Alternatív napközbeni ellátás (I/N)
Árpás	N	N	N
Csikvánd	N	N	N
Felpéc	N	N	N
Gyarmat	N	N	N
Gyömöre	I	N	N
Győrszemere	I	N	N
Kisbabot	N	N	N
Mérges	N	N	N
Mórichida	N	N	N
Rábacsécsény	I	N	N
Rábaszentmihály	N	N	N
Rábaszentmiklós	N	N	N
Szerecseny	N	N	N
Tét	I	N	N
Téti járás összesen	**4**	**0**	**0**

Szociális Ágazati Portál, 2026

TEIR 2024. évi adatai szerint a járásban 92 működő bölcsődei férőhely található (79 bölcsődei és 13 családi bölcsődei), 89 beírt gyermekkel. A Szociális Ágazati Portál és az adatbekérők szerint bölcsődei ellátás négy településen érhető el: bölcsőde Győrszemerén (28), Gyömörén (27) és Téten (24), családi

bölcsőde pedig Téten (8) és Rábacsécsényben (5); napközbeni gyermekfelügyelet és alternatív napközbeni ellátás nincs. A fókuszcsoport szerint ugyanakkor a napközbeni ellátás sokféle formában és jó együttműködésben működik: az önkormányzati bölcsőde mellett családi bölcsőde, magánbölcsőde és egyházi (baptista) fenntartású bölcsődék is jelen vannak, és az ellátás nyáron is leállás nélkül, folyamatosan működik.

A hátrányos helyzetű csoportok (gyermekek, nők, idősek, fogyatékkal élők, mélyszegénységben élők, romák) hozzáférésének jellemzői:

A folyamatos nyári nyitvatartás különösen a nehéz anyagi helyzetű és egyszülős családoknak segít, ahol a szülő nyáron sem tudja megoldani a gyermekfelügyeletet. A járás további tíz településén élő családoknak ugyanakkor utazniuk kell, napközbeni gyermekfelügyelet és alternatív napközbeni ellátás pedig a járásban nem működik.

A gyermekek napközbeni ellátása (elsősorban a bölcsődei ellátás) nem mindenki számára egyenlő eséllyel, helyben elérhető, és a hozzáférés járásonként jelentősen eltér. A férőhelyek a járásközpontokban és a nagyobb településeken összpontosulnak, míg a kötelező bölcsődeműködtetés lakosságszám-küszöbét el nem érő kis falvakban jellemzően nincs bölcsődei férőhely; ez elsősorban a hátrányos helyzetű, mélyszegénységben élő és roma családok gyermekeit érinti, akik csak más településre utazva – vagy egyáltalán nem – jutnak korai napközbeni ellátáshoz. A legnagyobb kapacitás a **Győri járásban** áll rendelkezésre, közel teljes kihasználtsággal, ám a bölcsőde nélküli kis falvak problémája itt is fennáll. A **Soproni járásban** a fókuszcsoport szerint kifejezetten jelentős a férőhelyhiány a kistelepüléseken, és a legkisebbek (20 hetes kortól való) ellátása sok helyen nem biztosított, ami az anyák munkába állását nehezíti. A **Csornai járásban** sajátos korlát, hogy a csornai bölcsőde működési engedélye csak a város közigazgatási területére szól, ezért a környező falvak gyermekeit alig tudja fogadni – a hiányt részben a több szomszédos településről is felvevő mini bölcsődék enyhítik. A Mosonmagyaróvári, a Kapuvári és a Pannonhalmi járásban a bölcsődei ellátás néhány központi településre koncentrálódik, a kis falvakban nem elérhető. Kedvező kivétel a **Téti járás**, ahol az önkormányzati, családi, magán- és egyházi (baptista) bölcsődék sokféle formája jó együttműködésben, nyáron is folyamatosan biztosítja az ellátást. Napközbeni gyermekfelügyelet és alternatív napközbeni ellátás gyakorlatilag csak a **Győri járásban** (Győrben, illetve Győrújbaráton) érhető el, a megye többi részén ez az ellátási forma teljesen hiányzik.

2.3.3 Gyermekek átmeneti gondozása

A gyermekek védelméről és a gyámügyi igazgatásról szóló 1997. évi XXXI. törvény szerint a gyermekek átmeneti gondozása a gyermek átmeneti, teljes körű ellátását jelenti, azaz életkorának, egészségi állapotának és szükségleteinek megfelelő étkeztetését, ruházattal való ellátását, mentálhigiénés és egészségügyi ellátását, gondozását, nevelését és lakhatását – kivéve, ha a gyermek átmeneti gondozását családok átmeneti otthona biztosítja. Az ellátás háromféle formában szervezhető meg: helyettes szülőnél, gyermekek átmeneti otthonában vagy családok átmeneti otthonában.

A helyettes szülő a családban élő gyermek átmeneti gondozását saját háztartásában, a hálózatot működtető szolgáltató által készített egyéni gondozási-nevelési terv alapján biztosítja. A gyermekek átmeneti otthonába az a – tizenkettedik életévét betöltött vagy be nem töltött, nem helyettes szülőnél elhelyezett – gyermek kerülhet, aki átmenetileg ellátás és felügyelet nélkül marad (vagy elhelyezés hiányában maradna), illetve akinek ellátása a család életvezetési nehézségei miatt veszélyeztetett; az otthon a gyermekjóléti szolgálattal együttműködve segíti a gyermek családjába való visszatérését. A családok átmeneti otthonában az otthontalanná vált szülő és gyermeke – kérelemre, legfeljebb 21. (tanulói, hallgatói vagy felnőttképzési jogviszony esetén 24.) életévéig a gyermek nagykorú testvére is

– együtt helyezhető el, ha lakhatásuk másként nem biztosított, és a gyermeket emiatt el kellene választani a családjától; a családok átmeneti otthona legalább tizenkettő, legfeljebb negyven fő együttes ellátását nyújtja.

Az alábbi ellátottsági adatok a Szociális Ágazati Portál nyilvántartásából, valamint a települési adatbekérőkből származnak.

Az alábbi összefoglaló táblázat mind a hét járás helyzetét bemutatja; települési bontású táblázat azoknál a járásoknál szerepel, ahol a gyermekek átmeneti gondozásának valamely formája ténylegesen működik. Az „I” érték azt jelenti, hogy a településen működik az adott ellátási forma, az „N”, hogy nem; a járási összesítő sorok az ellátási hellyel rendelkező települések számát közlik.

Járás	Helyettes szülő	Gyermekek átmeneti otthona	Családok átmeneti otthona
Csornai járás	0	0	0
Győri járás	0	1 település (Győr)	1 település (Győr)
Kapuvári járás	0	0	0
Mosonmagyaróvári járás	0	1 település (Mosonmagyaróvár)	1 település (Mosonmagyaróvár)
Pannonhalmi járás	0	0	0
Soproni járás	1 település (Sopron)	1 település (Sopron)	1 település (Sopron)
Téti járás	0	0	0
Győr-Moson-Sopron megye	1 település	3 település	3 település

Forrás: Szociális Ágazati Portál, 2026

Csornai járás

Település	Helyettes szülő (I/N)	Gyermekek átmeneti otthona (I/N)	Családok átmeneti otthona (I/N)
Acsalag	N	N	N
Bágyogszovát	N	N	N
Barbacs	N	N	N
Bodonhely	N	N	N
Bogyoszló	N	N	N
Bősárkány	N	N	N
Cakóháza	N	N	N
Csorna	N	N	N
Dör	N	N	N
Egyed	N	N	N
Farád	N	N	N
Jobaháza	N	N	N
Kóny	N	N	N
Maglóca	N	N	N
Magyarkeresztúr	N	N	N
Markotabödöge	N	N	N
Páli	N	N	N
Pásztori	N	N	N
Potyond	N	N	N
Rábacsanak	N	N	N
Rábapordány	N	N	N
Rábasebes	N	N	N
Rábaszentandrás	N	N	N
Rábatamási	N	N	N
Rábcakapi	N	N	N
Sobor	N	N	N
Sopronnémeti	N	N	N
Szany	N	N	N
Szil	N	N	N
Szilsárkány	N	N	N
Tárnokréti	N	N	N
Vág	N	N	N

Zsebeháza	N	N	N
Csornai járás összesen	**0**	**0**	**0**

Forrás: Szociális Ágazati Portál / KIR, 2026 — a járás egyetlen településén sem működik a jelen alfejezetben tárgyalt szolgáltatás egyik típusa sem.

A gyermekek átmeneti gondozásának egyik formája – sem helyettes szülői hálózat, sem gyermekek átmeneti otthona, sem családok átmeneti otthona – nem működik a járásban. A krízishelyzetbe kerülő gyermekes családoknak és a családjukból átmenetileg kikerülő gyermekeknek a járáson kívülre kell fordulniuk: a legközelebbi gyermekek átmeneti otthona és családok átmeneti otthona Győrben érhető el, helyettes szülői hálózat pedig kizárólag a Soproni járásban működik.

A hátrányos helyzetű csoportok (gyermekek, nők, idősek, fogyatékkal élők, mélyszegénységben élők, romák) hozzáférésének jellemzői:

A gyermekek átmeneti gondozása krízishelyzetben nyújt segítséget, ezért közvetlen célcsoportja a hirtelen ellátás nélkül maradó gyermekek és a lakhatási vagy egzisztenciális krízisbe került, jellemzően nehéz anyagi helyzetű családok. A járásban egyik forma sem érhető el, így e családoknak Győrbe kell utazniuk – ez éppen abban a helyzetben jelent nehézséget, amikor a család a legkevésbé mobil és a legkevesebb erőforrással rendelkezik. A hiány közvetve összefügg azzal is, hogy a járásban hajléktalanellátás sem működik, így a lakhatásukat vesztő családoknak helyben semmilyen befogadó ellátás nem áll rendelkezésre.

A további célcsoportok (a fenti bekezdésben ki nem tért csoportok közül) esetében a rendelkezésre álló források alapján az adott ellátáshoz kapcsolódóan sajátos hozzáférési probléma nem került azonosításra, illetve nem áll rendelkezésre elegendő célcsoport-specifikus információ a bemutatáshoz.

Győri járás

Település	Helyettes szülő (I/N)	Gyermekek átmeneti otthona (I/N)	Családok átmeneti otthona (I/N)
Abda	N	N	N
Bezi	N	N	N
Bőny	N	N	N
Börcs	N	N	N
Dunaszeg	N	N	N
Dunaszentpál	N	N	N
Enese	N	N	N
Fehértó	N	N	N
Gönyű	N	N	N
Győr	N	I	I
Győrladamér	N	N	N
Győrság	N	N	N
Győrsövényház	N	N	N
Győrújbarát	N	N	N
Győrújfalu	N	N	N
Győrzámoly	N	N	N
Ikrény	N	N	N
Kajárpéc	N	N	N
Kisbajcs	N	N	N
Koroncó	N	N	N
Kunsziget	N	N	N
Mezőörs	N	N	N
Mosonszentmiklós	N	N	N
Nagybajcs	N	N	N
Nagyszentjános	N	N	N
Nyúl	N	N	N
Öttevény	N	N	N
Pér	N	N	N
Rábapatona	N	N	N

Rétalap	N	N	N
Sokorópátka	N	N	N
Tényő	N	N	N
Töltéstava	N	N	N
Vámosszabadi	N	N	N
Vének	N	N	N
Győri járás összesen	**0**	**1**	**1**

Szociális Ágazati Portál, 2026

Győrben gyermekek átmeneti otthona és családok átmeneti otthona egyaránt működik, a járás további 34 településén viszont a gyermekek átmeneti gondozásának egyik formája sem érhető el. Helyettes szülői hálózat a járásban nem működik – ez a forma a megyében egyedül a Soproni járásban érhető el. A járásközpontban működő két intézmény megyei szerepet is betölt, mivel a Csornai, a Kapuvári, a Pannonhalmi és a Téti járásból is ide irányulnak a rászorulók.

A hátrányos helyzetű csoportok (gyermekek, nők, idősek, fogyatékkal élők, mélyszegénységben élők, romák) hozzáférésének jellemzői:

A járás a megye krízisellátásának egyik központja: Győrben gyermekek átmeneti otthona és családok átmeneti otthona is működik, és ide irányulnak a szolgáltatás nélküli járásokból érkező rászorulók is. Ez a lakhatási vagy egzisztenciális krízisbe került családok számára a legfontosabb befogadó lehetőség a megyében, a hajléktalanellátás győri rendszerével együtt. A járás további 34 településén élő családoknak ugyanakkor a járásközpontba kell eljutniuk, és helyettes szülői hálózat itt sem érhető el, ami a rövid, néhány napos gondozási igényekre nem ad családias megoldást.

A további célcsoportok (a fenti bekezdésben ki nem tért csoportok közül) esetében a rendelkezésre álló források alapján az adott ellátáshoz kapcsolódóan sajátos hozzáférési probléma nem került azonosításra, illetve nem áll rendelkezésre elegendő célcsoport-specifikus információ a bemutatáshoz.

Kapuvári járás

Település	Helyettes szülő (I/N)	Gyermekek átmeneti otthona (I/N)	Családok átmeneti otthona (I/N)
Agyagosszergény	N	N	N
Babót	N	N	N
Beled	N	N	N
Cirák	N	N	N
Dénesfa	N	N	N
Edve	N	N	N
Gyóró	N	N	N
Himod	N	N	N
Hövej	N	N	N
Kapuvár	N	N	N
Kisfalud	N	N	N
Mihályi	N	N	N
Ösli	N	N	N
Rábakecöl	N	N	N
Répceszemere	N	N	N
Szárföld	N	N	N
Vadosfa	N	N	N
Vásárosfalu	N	N	N
Veszkény	N	N	N
Vitnyéd	N	N	N
Kapuvári járás összesen	**0**	**0**	**0**

Forrás: Szociális Ágazati Portál / KIR, 2026 — a járás egyetlen településén sem működik a jelen alfejezetben tárgyalt szolgáltatás egyik típusa sem.

A gyermekek átmeneti gondozásának egyik formája sem működik a járásban. A krízishelyzetbe kerülő családoknak és gyermekeknek a járáson kívülre – jellemzően Győrbe vagy Sopronba – kell fordulniuk, ami mintegy 50 kilométeres távolságot jelent; helyettes szülői hálózat pedig kizárólag a Soproni járásban működik.

A hátrányos helyzetű csoportok (gyermekek, nők, idősek, fogyatékkal élők, mélyszegénységben élők, romák) hozzáférésének jellemzői:

A járásban a gyermekek átmeneti gondozásának egyik formája sem érhető el, ezért a krízishelyzetbe kerülő, jellemzően nehéz anyagi helyzetű családoknak mintegy 50 kilométerre, Győrbe vagy Sopronba kell fordulniuk. Ez a távolság krízishelyzetben komoly akadály, és összekapcsolódik azzal, hogy a járásban átmeneti elhelyezést nyújtó intézmény és hajléktalanellátás sem működik – a lakhatásukat vesztő családok számára tehát helyben semmilyen befogadó ellátás nincs.

A további célcsoportok (a fenti bekezdésben ki nem tért csoportok közül) esetében a rendelkezésre álló források alapján az adott ellátáshoz kapcsolódóan sajátos hozzáférési probléma nem került azonosításra, illetve nem áll rendelkezésre elegendő célcsoport-specifikus információ a bemutatáshoz.

Mosonmagyaróvári járás

Település	Helyettes szülő (I/N)	Gyermekek átmeneti otthona (I/N)	Családok átmeneti otthona (I/N)
Ásványráró	N	N	N
Bezenye	N	N	N
Darnózseli	N	N	N
Dunakiliti	N	N	N
Dunaremete	N	N	N
Dunasziget	N	N	N
Feketeerdő	N	N	N
Halászi	N	N	N
Hédervár	N	N	N
Hegyeshalom	N	N	N
Jánossomorja	N	N	N
Károlyháza	N	N	N
Kimle	N	N	N
Kisbodak	N	N	N
Lébény	N	N	N
Levél	N	N	N
Lipót	N	N	N
Máriakálnok	N	N	N
Mecsér	N	N	N
Mosonmagyaróvár	N	I	I
Mosonszolnok	N	N	N
Mosonudvar	N	N	N
Püski	N	N	N
Rajka	N	N	N
Újrónafő	N	N	N
Várbalog	N	N	N
Mosonmagyaróvári járás összesen	**0**	**1**	**1**

Szociális Ágazati Portál, 2026

Mosonmagyaróváron a gyermekek átmeneti otthonát a Család- és Gyermekjóléti Központ, a családok átmeneti otthonát pedig a Baptista Szeretetszolgálat működteti országos befogadású intézményként; helyettes szülői hálózat a járásban nincs. A járás további 25 településén a gyermekek átmeneti gondozásának egyik formája sem érhető el. A 12 férőhelyes gyermekek átmeneti otthona jellemzően teltházzal működik, és egyre inkább elveszíti átmeneti jellegét: a gyermekvédelmi szakellátás telítettsége miatt sok esetben nevelésbe vételre váró gyermekek kerülnek be, és hosszan bent maradnak.

A hátrányos helyzetű csoportok (gyermekek, nők, idősek, fogyatékkal élők, mélyszegénységben élők, romák) hozzáférésének jellemzői:

A járásban a gyermekek és a családok átmeneti otthona is működik, ami a krízisbe kerülő családok számára helyben elérhető befogadó ellátást jelent; a családok átmeneti otthonát országos befogadású intézményként a Baptista Szeretetszolgálat működteti. A legsúlyosabb probléma nem a hozzáférés, hanem a telítettség: a 12 férőhelyes gyermekek átmeneti otthona jellemzően teltházzal működik, és a gyermekvédelmi szakellátás telítettsége miatt nevelésbe vételre váró gyermekek maradnak benne hosszan – ez a valóban átmeneti, néhány hetes krízisellátásra szoruló gyermekek elől veszi el a helyet. Helyettes szülői hálózat a járásban nincs.

A további célcsoportok (a fenti bekezdésben ki nem tért csoportok közül) esetében a rendelkezésre álló források alapján az adott ellátáshoz kapcsolódóan sajátos hozzáférési probléma nem került azonosításra, illetve nem áll rendelkezésre elegendő célcsoport-specifikus információ a bemutatáshoz.

Pannonhalmi járás

Település	Helyettes szülő (I/N)	Gyermekek átmeneti otthona (I/N)	Családok átmeneti otthona (I/N)
Bakonygyirót	N	N	N
Bakonypéterd	N	N	N
Bakonyszentlászló	N	N	N
Écs	N	N	N
Fenyőfő	N	N	N
Győrasszonyfa	N	N	N
Lázi	N	N	N
Nyalka	N	N	N
Pannonhalma	N	N	N
Pázmándfalu	N	N	N
Ravazd	N	N	N
Románd	N	N	N
Sikátor	N	N	N
Táp	N	N	N
Tápszentmiklós	N	N	N
Tarjánpuszta	N	N	N
Veszprémvarsány	N	N	N
Pannonhalmi járás összesen	**0**	**0**	**0**

Forrás: Szociális Ágazati Portál / KIR, 2026 — a járás egyetlen településén sem működik a jelen alfejezetben tárgyalt szolgáltatás egyik típusa sem.

A gyermekek átmeneti gondozásának egyik formája sem működik a járásban. A krízishelyzetbe kerülő gyermekes családoknak a legközelebbi ellátás a megyeszékhelyen, Győrben érhető el; helyettes szülői hálózat kizárólag a Soproni járásban működik.

A hátrányos helyzetű csoportok (gyermekek, nők, idősek, fogyatékkal élők, mélyszegénységben élők, romák) hozzáférésének jellemzői:

A járásban a gyermekek átmeneti gondozásának egyik formája sem érhető el, ezért a krízishelyzetbe kerülő családoknak Győrbe kell fordulniuk. Ez a járás aprófalvas, bakonyi részén élő, nehéz anyagi helyzetű családokat érinti a leginkább, ahol a közösségi közlekedés is korlátozott, és ahol a család- és gyermekjóléti szolgálat is csak a járásszékhelyen működik.

A további célcsoportok (a fenti bekezdésben ki nem tért csoportok közül) esetében a rendelkezésre álló források alapján az adott ellátáshoz kapcsolódóan sajátos hozzáférési probléma nem került azonosításra, illetve nem áll rendelkezésre elegendő célcsoport-specifikus információ a bemutatáshoz.

Soproni járás

Település	Helyettes szülő (I/N)	Gyermekek átmeneti otthona (I/N)	Családok átmeneti otthona (I/N)
Ágfalva	N	N	N
Csáfordjánosfa	N	N	N
Csapod	N	N	N
Csér	N	N	N
Ebergőc	N	N	N
Egyházasfalu	N	N	N
Fertőboz	N	N	N
Fertőd	N	N	N
Fertőendréd	N	N	N
Fertőhomok	N	N	N
Fertőrákos	N	N	N
Fertőszentmiklós	N	N	N
Fertőszéplak	N	N	N
Gyalóka	N	N	N
Harka	N	N	N
Hegykő	N	N	N
Hidegség	N	N	N
Iván	N	N	N
Kópháza	N	N	N
Lövő	N	N	N
Nagycenk	N	N	N
Nagylózs	N	N	N
Nemeskér	N	N	N
Pereszteg	N	N	N
Petőháza	N	N	N
Pinnye	N	N	N
Pusztacsalád	N	N	N
Répcevis	N	N	N
Röjtökmuzsaj	N	N	N
Sarród	N	N	N
Sopron	I	I	I
Sopronhorpács	N	N	N
Sopronkövesd	N	N	N
Szakony	N	N	N
Újkér	N	N	N
Und	N	N	N
Völcsej	N	N	N
Zsira	N	N	N
Soproni járás összesen	**1**	**1**	**1**

Szociális Ágazati Portál, 2026

Sopronban a gyermekek átmeneti gondozásának mindhárom formája elérhető: helyettes szülő, gyermekek átmeneti otthona és családok átmeneti otthona – a járás ezzel a megye egyetlen olyan térsége, ahol a teljes ellátási kínálat rendelkezésre áll, és az egyetlen, ahol helyettes szülői hálózat működik. A járás további 37 településén viszont egyik forma sem érhető el. Az átmeneti gondozás a gyakorlatban egyre inkább a gyermekvédelmi szakellátás feladatait veszi át: olyan gyermekek kerülnek be, akiknél már a felvételkor tudható, hogy nevelésbe vétel lesz, és mivel a szakellátás telített, hosszan „bent ragadnak” az átmeneti otthonban, ami a gyermekekre és a közösségre egyaránt terhet ró.

A hátrányos helyzetű csoportok (gyermekek, nők, idősek, fogyatékkal élők, mélyszegénységben élők, romák) hozzáférésének jellemzői:

A járás a megye egyetlen olyan térsége, ahol a gyermekek átmeneti gondozásának mindhárom formája elérhető, és az egyetlen, ahol helyettes szülői hálózat működik – ez utóbbi a rövid, néhány napos gondozási igényekre ad családias megoldást, ami különösen a hirtelen krízisbe kerülő, támogató rokoni háttérrel nem rendelkező családoknak fontos. A hozzáférés fő korlátja a telítettség: az átmeneti

gondozás egyre inkább a gyermekvédelmi szakellátás feladatait veszi át, a nevelésbe vételre váró gyermekek hosszan bent maradnak, ami a valóban átmeneti ellátásra szorulók elől veszi el a férőhelyet. A járás további 37 településén élő családoknak Sopronba kell eljutniuk.

A további célcsoportok (a fenti bekezdésben ki nem tért csoportok közül) esetében a rendelkezésre álló források alapján az adott ellátáshoz kapcsolódóan sajátos hozzáférési probléma nem került azonosításra, illetve nem áll rendelkezésre elegendő célcsoport-specifikus információ a bemutatáshoz.

Téti járás

Település	Helyettes szülő (I/N)	Gyermekek átmeneti otthona (I/N)	Családok átmeneti otthona (I/N)
Árpás	N	N	N
Csikvánd	N	N	N
Felpéc	N	N	N
Gyarmat	N	N	N
Gyömöre	N	N	N
Győrszemere	N	N	N
Kisbabot	N	N	N
Mérges	N	N	N
Mórichida	N	N	N
Rábacsécsény	N	N	N
Rábaszentmihály	N	N	N
Rábaszentmiklós	N	N	N
Szerecseny	N	N	N
Tét	N	N	N
Téti járás összesen	**0**	**0**	**0**

Forrás: Szociális Ágazati Portál / KIR, 2026 — a járás egyetlen településén sem működik a jelen alfejezetben tárgyalt szolgáltatás egyik típusa sem.

A gyermekek átmeneti gondozásának egyik formája sem működik a járásban. A krízishelyzetbe kerülő gyermekes családoknak és gyermekeknek a legközelebbi ellátás Győrben érhető el; helyettes szülői hálózat kizárólag a Soproni járásban működik.

A hátrányos helyzetű csoportok (gyermekek, nők, idősek, fogyatékkal élők, mélyszegénységben élők, romák) hozzáférésének jellemzői:

A járásban a gyermekek átmeneti gondozásának egyik formája sem érhető el, ezért a krízishelyzetbe kerülő családoknak Győrbe kell fordulniuk. A járásban hajléktalanellátás sem működik, így a lakhatásukat vesztő családok számára helyben semmilyen befogadó ellátás nincs. A járási szakemberek szerint a családsegítés eszköztára éppen ezekben a helyzetekben szűkül be a leginkább, amikor a család nem működik együtt.

A további célcsoportok (a fenti bekezdésben ki nem tért csoportok közül) esetében a rendelkezésre álló források alapján az adott ellátáshoz kapcsolódóan sajátos hozzáférési probléma nem került azonosításra, illetve nem áll rendelkezésre elegendő célcsoport-specifikus információ a bemutatáshoz.

Megyei összegzés: A gyermekek átmeneti gondozása a megyében erősen koncentrált, és négy járásban teljesen hiányzik. Mindhárom forma – helyettes szülő, gyermekek átmeneti otthona és családok átmeneti otthona – egyedül a Soproni járásban, Sopronban érhető el; a Győri és a Mosonmagyaróvári járásban a járásközpontban a gyermekek és a családok átmeneti otthona egyaránt működik, helyettes szülői hálózat azonban nem. A Csornai, a Kapuvári, a Pannonhalmi és a Téti járásban a gyermekek átmeneti gondozásának egyetlen formája sem elérhető, így az ott élő, krízishelyzetbe kerülő családoknak a járáson kívülre – jellemzően Győrbe vagy Sopronba – kell fordulniuk. Helyettes szülői hálózat a megyében összesen egyetlen településen működik. A legsúlyosabb szolgáltatási probléma a

telítettség: az átmeneti otthonok egyre inkább a gyermekvédelmi szakellátás feladatait veszik át, mivel a szakellátás telített, és a nevelésbe vételre váró gyermekek hosszan az átmeneti otthonban maradnak – ez a valóban átmeneti, krízisellátásra szoruló gyermekek elől veszi el a férőhelyet.

2.3.4 Gyermekek esélynövelő szolgáltatásai

A **Biztos Kezdet Gyerekházak** a koragyermekkori esélyteremtést szolgáló ellátások, amelyek elsősorban az óvodáskor alatti gyermekeket nevelő családok támogatására jöttek létre. Céljuk, hogy a szolgáltatáshiányos, hátrányos helyzetű településeken élő kisgyermekek és szüleik olyan fejlesztő, közösségi és támogató szolgáltatásokhoz jussanak hozzá, amelyek elősegítik a gyermekek egészséges fejlődését, a szociokulturális hátrányok mérséklését és a szülői kompetenciák erősítését. A Gyerekházak működése a gyermek és a szülő együttes támogatására épül. Ennek keretében a szolgáltatás különféle fejlesztő foglalkozásokat, közösségi programokat, tanácsadást és a gyermek fejlődését segítő tevékenységeket biztosíthat. Fontos szerepük van abban is, hogy a kisgyermekes családok korán kapcsolatba kerüljenek a helyi segítő- és ellátórendszerrel, ezért a Biztos Kezdet Gyerekházak együttműködnek a család- és gyermekjóléti szolgálattal, valamint a család- és gyermekjóléti központtal. Működésük nemcsak a gyermekek fejlesztésére, hanem a szülők bevonására, a helyi közösség aktivizálására és a későbbi óvodai, iskolai beilleszkedés megalapozására is irányul.

A tanodák az iskoláskorú gyermekek hátrányainak mérséklését, tanulmányi előrehaladását és társadalmi mobilitását támogató szolgáltatások. Létük abból indul ki, hogy az iskolai sikerességet jelentősen befolyásolja a gyermek társadalmi-gazdasági háttere, ezért a hátrányos vagy halmozottan hátrányos helyzetű, illetve roma családokból érkező tanulók gyakran kevesebb erőforrással, eltérő otthoni támogatási lehetőségekkel és több alkalmazkodási nehézséggel lépnek be az iskolarendszerbe. A tanoda ezekre a hátrányokra reagál: az iskolai oktatást nem helyettesíti, hanem kiegészíti. Elsősorban tanulmányi, szociális, kulturális és lelki támogatást nyújt a gyermekek számára, az egyéni szükségletekhez igazodva. A tanodai munka nem tantárgyi vagy intézményi logika szerint szerveződik, hanem a tanulók fejlettségéhez, nehézségeihez és erősségeihez igazodik. Ennek megfelelően a tanoda olyan fejlesztő és támogató közösségi térként működik, ahol pedagógusok, segítő szakemberek, szülők és más felnőttek közreműködésével a gyermekek személyre szabott segítséget kaphatnak tanulmányi előrehaladásukhoz, önbizalmuk erősítéséhez és iskolai sikerességük javításához. A tanodák különösen fontos szerepet tölthetnek be ott, ahol a gyermekek iskolai lemaradása, szociális hátrányai vagy családi erőforrásainak korlátozottsága miatt az iskolai követelményekhez való alkalmazkodás nehezebb. A szolgáltatás célja ezért nem kizárólag a tanulmányi teljesítmény javítása, hanem a gyermekek komplex támogatása, a közösségi kapcsolatok erősítése és a hosszabb távú társadalmi mobilitás elősegítése.

A megyében e szolgáltatások elszórtan vannak jelen. Az alábbi összefoglaló táblázat mind a hét járás helyzetét bemutatja; települési bontású táblázat azoknál a járásoknál szerepel, ahol a két szolgáltatástípus valamelyike ténylegesen működik. Az „I” érték azt jelenti, hogy a településen működik a szolgáltatás, az „N”, hogy nem; a járási összesítő sorok a szolgáltatással rendelkező települések számát közlik.

Járás	Tanoda	Biztos Kezdet Gyerekház
Csornai járás	0	1 település (Farád)
Győri járás	1 település (Győr)	0
Kapuvári járás	0	0
Mosonmagyaróvári járás	2 település (Mosonmagyaróvár, Újrónafő)	0
Pannonhalmi járás	0	0
Soproni járás	0	0
Téti járás	0	2 település (Győrszemere, Rábacsécsény)

Győr-Moson-Sopron megye	3 település	3 település

Forrás: Szociális Ágazati Portál, 2026

Csornai járás

Település	Tanoda (I/N)	Biztos Kezdet Gyerekház (I/N)
Acsalag	N	N
Bágyogszovát	N	N
Barbacs	N	N
Bodonhely	N	N
Bogyoszló	N	N
Bősárkány	N	N
Cakóháza	N	N
Csorna	N	N
Dör	N	N
Egyed	N	N
Farád	N	I
Jobaháza	N	N
Kóny	N	N
Maglóca	N	N
Magyarkeresztúr	N	N
Markotabödöge	N	N
Páli	N	N
Pásztori	N	N
Potyond	N	N
Rábacsanak	N	N
Rábapordány	N	N
Rábasebes	N	N
Rábaszentandrás	N	N
Rábatamási	N	N
Rábcakapi	N	N
Sobor	N	N
Sopronnémeti	N	N
Szany	N	N
Szil	N	N
Szilsárkány	N	N
Tárnokréti	N	N
Vág	N	N
Zsebeháza	N	N
Csornai járás összesen	**0**	**1**

Szociális Ágazati Portál, 2026

A Csornai járásban egy Biztos Kezdet Gyerekház működik, Farád településen; tanoda a járásban nem érhető el. A gyerekház a járás egyetlen esélynövelő szolgáltatása, így a járás további 32 településén élő, óvodáskor alatti gyermeket nevelő hátrányos helyzetű családok csak utazással érhetik el. A szakemberek szerint a gyermekeknek szóló prevenciós, készségfejlesztő és szabadidős programok köre ugyanakkor lefedi az igényeket – aki rászorul, azt jellemzően elérik ezekkel.

A hátrányos helyzetű csoportok (gyermekek, nők, idősek, fogyatékkal élők, mélyszegénységben élők, romák) hozzáférésének jellemzői:

Az esélynövelő szolgáltatások célzottan a hátrányos és halmozottan hátrányos helyzetű gyermekeket és családokat szólítják meg, így e csoportok szempontjából a legfontosabbak. A járásban a farádi Biztos Kezdet Gyerekház az egyetlen ilyen szolgáltatás, ami az óvodáskor alatti gyermeket nevelő családokat éri el; az iskoláskorúak számára tanoda nincs, ezért a tanulmányi hátránykompenzáció a köznevelési intézményekre hárul. A járáson belüli fő eltérés, hogy a gyerekház vonzáskörzete néhány szomszédos településre terjed ki, a járás aprófalvas részén élő családok viszont nem érik el. A fogyatékossággal élő gyermekek számára ezek a szolgáltatások nem célzottak, róluk a rendelkezésre álló adatok külön információt nem tartalmaznak.

A további célcsoportok (a fenti bekezdésben ki nem tért csoportok közül) esetében a rendelkezésre álló források alapján az adott ellátáshoz kapcsolódóan sajátos hozzáférési probléma nem került azonosításra, illetve nem áll rendelkezésre elegendő célcsoport-specifikus információ a bemutatáshoz.

Győri járás

Település	Tanoda (I/N)	Biztos Kezdet Gyerekház (I/N)
Abda	N	N
Bezi	N	N
Bőny	N	N
Börcs	N	N
Dunaszeg	N	N
Dunaszentpál	N	N
Enese	N	N
Fehértó	N	N
Gönyű	N	N
Győr	I	N
Győrladamér	N	N
Győrság	N	N
Győrsövényház	N	N
Győrújbarát	N	N
Győrújfalu	N	N
Győrzámoly	N	N
Ikrény	N	N
Kajárpéc	N	N
Kisbajcs	N	N
Koroncó	N	N
Kunsziget	N	N
Mezőörs	N	N
Mosonszentmiklós	N	N
Nagybajcs	N	N
Nagyszentjános	N	N
Nyúl	N	N
Öttevény	N	N
Pér	N	N
Rábapatona	N	N
Rétalap	N	N
Sokorópátka	N	N
Tényő	N	N
Töltéstava	N	N
Vámosszabadi	N	N
Vének	N	N
Győri járás összesen	**1**	**0**

Szociális Ágazati Portál, 2026

A Győri járásban tanoda a járásszékhelyen, Győrben érhető el; Biztos Kezdet Gyerekház a járásban egyáltalán nem működik. A szolgáltatás tehát erősen koncentrált: a megye legnépesebb járásában egyetlen esélynövelő szolgáltatás működik, az is a járásközpontban, így a járás további 34 településén élő hátrányos helyzetű gyermekek és családok számára helyben egyik forma sem elérhető. A legfontosabb hozzáférési probléma ebből adódik: a koragyermekkori esélyteremtést szolgáló Biztos Kezdet Gyerekház hiánya miatt az óvodáskor alatti gyermeket nevelő családok számára a járásban nincs célzott, alacsonyküszöbű szolgáltatás.

A hátrányos helyzetű csoportok (gyermekek, nők, idősek, fogyatékkal élők, mélyszegénységben élők, romák) hozzáférésének jellemzői:

Az esélynövelő szolgáltatások a hátrányos és halmozottan hátrányos helyzetű gyermekeket célozzák. A járásban egyetlen tanoda működik, Győrben, ami a járásszékhelyen élő iskoláskorú gyermekek számára elérhető, a járás további 34 településén élők számára viszont nem. Biztos Kezdet Gyerekház

egyáltalán nincs, így az óvodáskor alatti korosztály célzott elérése hiányzik – ezt részben ellensúlyozza a járás kiterjedt bölcsődei hálózata (24 településen) és a Fogadó adományközpont, amely a nehéz anyagi helyzetű családokat éri el. A járáson belüli fő eltérés a járásközpont és a peremtelepülések között húzódik.

A további célcsoportok (a fenti bekezdésben ki nem tért csoportok közül) esetében a rendelkezésre álló források alapján az adott ellátáshoz kapcsolódóan sajátos hozzáférési probléma nem került azonosításra, illetve nem áll rendelkezésre elegendő célcsoport-specifikus információ a bemutatáshoz.

Kapuvári járás

Település	Tanoda (I/N)	Biztos Kezdet Gyerekház (I/N)
Agyagosszergény	N	N
Babót	N	N
Beled	N	N
Cirák	N	N
Dénesfa	N	N
Edve	N	N
Gyóró	N	N
Himod	N	N
Hövej	N	N
Kapuvár	N	N
Kisfalud	N	N
Mihályi	N	N
Ösli	N	N
Rábakecöl	N	N
Répceszemere	N	N
Szárföld	N	N
Vadosfa	N	N
Vásárosfalu	N	N
Veszkény	N	N
Vitnyéd	N	N
Kapuvári járás összesen	**0**	**0**

Forrás: Szociális Ágazati Portál / KIR, 2026 — a járás egyetlen településén sem működik a jelen alfejezetben tárgyalt szolgáltatás egyik típusa sem.

A Kapuvári járásban sem tanoda, sem Biztos Kezdet Gyerekház nem működik, egyetlen településen sem. A hátrányos helyzetű gyermekek és családok célzott, esélynövelő szolgáltatásokkal való elérése így a járásban nem biztosított; a legközelebbi Biztos Kezdet Gyerekház a Csornai járásban (Farád), a legközelebbi tanoda a Győri, illetve a Mosonmagyaróvári járásban érhető el. A járásban a hátrányos helyzetű gyermekek elérése ezért teljes egészében a család- és gyermekjóléti szolgálatra, a köznevelési intézményekre és a jelzőrendszerre hárul.

A hátrányos helyzetű csoportok (gyermekek, nők, idősek, fogyatékkal élők, mélyszegénységben élők, romák) hozzáférésének jellemzői:

Az esélynövelő szolgáltatások közvetlen célcsoportja a hátrányos és halmozottan hátrányos helyzetű gyermekek és családok. A járásban egyik szolgáltatástípus sem működik, így e csoportok célzott elérése kizárólag a család- és gyermekjóléti szolgálaton, a köznevelési intézményeken és a jelzőrendszeren keresztül történik.

A további célcsoportok (a fenti bekezdésben ki nem tért csoportok közül) esetében a rendelkezésre álló források alapján az adott ellátáshoz kapcsolódóan sajátos hozzáférési probléma nem került azonosításra, illetve nem áll rendelkezésre elegendő célcsoport-specifikus információ a bemutatáshoz.

Mosonmagyaróvári járás

Település	Tanoda (I/N)	Biztos Kezdet Gyerekház (I/N)
Ásványráró	N	N
Bezenye	N	N
Darnózseli	N	N
Dunakiliti	N	N
Dunaremete	N	N
Dunasziget	N	N
Feketeerdő	N	N
Halászi	N	N
Hédervár	N	N
Hegyeshalom	N	N
Jánossomorja	N	N
Károlyháza	N	N
Kimle	N	N
Kisbodak	N	N
Lébény	N	N
Levél	N	N
Lipót	N	N
Máriakálnok	N	N
Mecsér	N	N
Mosonmagyaróvár	I	N
Mosonszolnok	N	N
Mosonudvar	N	N
Püski	N	N
Rajka	N	N
Újrónafő	I	N
Várbalog	N	N
Mosonmagyaróvári járás összesen	**2**	**0**

Szociális Ágazati Portál, 2026

A járásszékhely, Mosonmagyaróvár mellett Újrónafőn is működik tanoda – a járás ezzel a megyében a legtöbb tanodát adja –, Biztos Kezdet Gyerekház azonban a járásban egyetlen településen sem érhető el. A mosonmagyaróvári tanodának a családok átmeneti otthona ad helyet: elsősorban az ott élő, illetve a gyermekjóléti szolgálat által odairányított gyermekek veszik igénybe, és a szakemberek kifejezetten jól működő, eredményes szolgáltatásként értékelik. A Biztos Kezdet Gyerekház hiánya az óvodáskor alatti korosztályt érinti: a járásban a koragyermekkori esélyteremtésre nincs célzott szolgáltatás, ezt részben a védőnői hálózat és a bölcsődei ellátás – amely a járás 26 településéből 14-ben elérhető – pótolja, így ez a hiány a járásban kevésbé éles, mint a bölcsőde nélküli járásokban.

A hátrányos helyzetű csoportok (gyermekek, nők, idősek, fogyatékkal élők, mélyszegénységben élők, romák) hozzáférésének jellemzői:

A járás a megye legaktívabb térsége a tanodai szolgáltatás terén: Mosonmagyaróváron és Újrónafőn is működik tanoda, ami az iskoláskorú, hátrányos helyzetű gyermekek tanulmányi hátránykompenzációját szolgálja. A mosonmagyaróvári tanoda sajátossága, hogy a családok átmeneti otthona ad neki helyet, és a gyermekjóléti szolgálat által odairányított gyermekek is igénybe veszik – ez a legrászorulóbb, krízishelyzetben lévő családok gyermekeit éri el közvetlenül. A járás határmenti, migrációval érintett településein a szociális hátrányok a szakemberek szerint hangsúlyosabban jelentkeznek, ezért a szolgáltatás jelentősége itt különösen nagy. Biztos Kezdet Gyerekház hiányában az óvodáskor alatti korosztály célzott elérése nem megoldott, ezt részben a védőnői hálózat és a 14 településen elérhető bölcsődei ellátás pótolja.

A további célcsoportok (a fenti bekezdésben ki nem tért csoportok közül) esetében a rendelkezésre álló források alapján az adott ellátáshoz kapcsolódóan sajátos hozzáférési probléma nem került azonosításra, illetve nem áll rendelkezésre elegendő célcsoport-specifikus információ a bemutatáshoz.

Pannonhalmi járás

Település	Tanoda (I/N)	Biztos Kezdet Gyerekház (I/N)
Bakonygyirót	N	N
Bakonypéterd	N	N
Bakonyszentlászló	N	N
Écs	N	N
Fenyőfő	N	N
Győrasszonyfa	N	N
Lázi	N	N
Nyalka	N	N
Pannonhalma	N	N
Pázmándfalu	N	N
Ravazd	N	N
Románd	N	N
Sikátor	N	N
Táp	N	N
Tápszentmiklós	N	N
Tarjánpuszta	N	N
Veszprémvarsány	N	N
Pannonhalmi járás összesen	**0**	**0**

Forrás: Szociális Ágazati Portál / KIR, 2026 — a járás egyetlen településén sem működik a jelen alfejezetben tárgyalt szolgáltatás egyik típusa sem.

A Pannonhalmi járásban sem tanoda, sem Biztos Kezdet Gyerekház nem működik, egyetlen településen sem. A hátrányos helyzetű gyermekek és családok célzott elérése így a járásban a család- és gyermekjóléti szolgálatra, a köznevelési intézményekre és a védőnői hálózatra hárul; a legközelebbi Biztos Kezdet Gyerekház a Téti járásban (Győrszemere), a legközelebbi tanoda Győrben érhető el. A járás aprófalvas, bakonyi részén ez a hiány a korlátozott közösségi közlekedés miatt fokozottan jelentkezik.

A hátrányos helyzetű csoportok (gyermekek, nők, idősek, fogyatékkal élők, mélyszegénységben élők, romák) hozzáférésének jellemzői:

Az esélynövelő szolgáltatások közvetlen célcsoportja a hátrányos és halmozottan hátrányos helyzetű gyermekek és családok. A járásban egyik szolgáltatástípus sem működik, így e csoportok célzott elérése a család- és gyermekjóléti szolgálatra, a védőnői hálózatra és a köznevelési intézményekre hárul; a szolgálat maga is csak a járásszékhelyen működik, ami a bakonyi aprófalvakban élő családok elérését tovább nehezíti.

A további célcsoportok (a fenti bekezdésben ki nem tért csoportok közül) esetében a rendelkezésre álló források alapján az adott ellátáshoz kapcsolódóan sajátos hozzáférési probléma nem került azonosításra, illetve nem áll rendelkezésre elegendő célcsoport-specifikus információ a bemutatáshoz.

Soproni járás

Település	Tanoda (I/N)	Biztos Kezdet Gyerekház (I/N)
Ágfalva	N	N
Csáfordjánosfa	N	N
Csapod	N	N
Csér	N	N
Ebergőc	N	N
Egyházasfalu	N	N
Fertőboz	N	N
Fertőd	N	N
Fertőendréd	N	N
Fertőhomok	N	N
Fertőrákos	N	N
Fertőszentmiklós	N	N

Fertőszéplak	N	N
Gyalóka	N	N
Harka	N	N
Hegykő	N	N
Hidegség	N	N
Iván	N	N
Kópháza	N	N
Lövő	N	N
Nagycenk	N	N
Nagylózs	N	N
Nemeskér	N	N
Pereszteg	N	N
Petőháza	N	N
Pinnye	N	N
Pusztacsalád	N	N
Répcevis	N	N
Röjtökmuzsaj	N	N
Sarród	N	N
Sopron	N	N
Sopronhorpács	N	N
Sopronkövesd	N	N
Szakony	N	N
Újkér	N	N
Und	N	N
Völcsej	N	N
Zsira	N	N
Soproni járás összesen	**0**	**0**

Forrás: Szociális Ágazati Portál / KIR, 2026 — a járás egyetlen településén sem működik a jelen alfejezetben tárgyalt szolgáltatás egyik típusa sem.

Formális tanoda vagy Biztos Kezdet Gyerekház a járásban egyetlen településen sem működik. A hátrányos helyzetű gyermekek és családok elérését ugyanakkor több prevenciós és közösségi program szolgálja: az iskolai és óvodai szociális munka, valamint célzott klubok (például a Boróka baba-mama klub és a jelzőrendszeri prevenciós Védőszárnyak klub). A szakemberek hangsúlyozták, hogy a megelőzés akkor volna igazán hatékony, ha még a problémák kialakulása előtt elérné a családokat. A járásban tehát nem a szolgáltatási aktivitás hiányzik, hanem a két nevesített, célzott ellátási forma – ami a klubok és programok pályázati, illetve intézményi kötöttsége miatt kevésbé kiszámítható működést jelent.

A hátrányos helyzetű csoportok (gyermekek, nők, idősek, fogyatékkal élők, mélyszegénységben élők, romák) hozzáférésének jellemzői:

Az esélynövelő szolgáltatások közvetlen célcsoportja a hátrányos és halmozottan hátrányos helyzetű gyermekek és családok. A járásban egyik nevesített szolgáltatástípus sem működik, a hátrányos helyzetű családok elérését azonban több prevenciós és közösségi program szolgálja: az iskolai és óvodai szociális munka, a Boróka baba-mama klub és a jelzőrendszeri prevenciós Védőszárnyak klub. A járás sajátossága – amit a családsegítésnél is jeleztek a szakemberek –, hogy a problémák kevésbé klasszikus anyagi hiányokként, inkább kapcsolati és mentális nehézségekként jelentkeznek, ezért a klubjellegű, prevenciós programok illeszkednek a helyi szükségletekhez.

A további célcsoportok (a fenti bekezdésben ki nem tért csoportok közül) esetében a rendelkezésre álló források alapján az adott ellátáshoz kapcsolódóan sajátos hozzáférési probléma nem került azonosításra, illetve nem áll rendelkezésre elegendő célcsoport-specifikus információ a bemutatáshoz.

Téti járás

Település	Tanoda (I/N)	Biztos Kezdet Gyerekház (I/N)
Árpás	N	N

Csikvánd	N	N
Felpéc	N	N
Gyarmat	N	N
Gyömöre	N	N
Győrszemere	N	I
Kisbabot	N	N
Mérges	N	N
Mórichida	N	N
Rábacsécsény	N	I
Rábaszentmihály	N	N
Rábaszentmiklós	N	N
Szerecseny	N	N
Tét	N	N
Téti járás összesen	**0**	**2**

Szociális Ágazati Portál, 2026

Biztos Kezdet Gyerekház Győrszemerén – a Magyar Vöröskereszt Győr-Moson-Sopron Megyei Szervezete fenntartásában – és Rábacsécsényben található – a járás ezzel a megyében a legtöbb gyerekházat adja –, tanoda viszont egyáltalán nem működik a járásban. A gyerekház a szakemberek szerint jól működik, és a helyi közösséggel jó a kapcsolata. A tanoda hiánya az iskoláskorú gyermekeket érinti: számukra a járásban nincs célzott, tanulmányi hátránykompenzációt nyújtó szolgáltatás, a legközelebbi tanoda Győrben érhető el.

A hátrányos helyzetű csoportok (gyermekek, nők, idősek, fogyatékkal élők, mélyszegénységben élők, romák) hozzáférésének jellemzői:

A járás a megye legjobban ellátott térsége a koragyermekkori esélyteremtés terén: két Biztos Kezdet Gyerekház működik, Győrszemerén és Rábacsécsényben. Az iskoláskorú gyermekek számára viszont tanoda nem érhető el, így a tanulmányi hátránykompenzáció a köznevelési intézményekre és a család- és gyermekjóléti szolgálatra hárul; a legközelebbi tanoda Győrben található.

A további célcsoportok (a fenti bekezdésben ki nem tért csoportok közül) esetében a rendelkezésre álló források alapján az adott ellátáshoz kapcsolódóan sajátos hozzáférési probléma nem került azonosításra, illetve nem áll rendelkezésre elegendő célcsoport-specifikus információ a bemutatáshoz.

Megyei összegzés: A gyermekek esélynövelő szolgáltatásai célzottan a hátrányos és halmozottan hátrányos helyzetű gyermekeket és családokat szólítják meg, így e csoportok szempontjából a legfontosabbak. A megyében összesen három tanoda (Győr, Mosonmagyaróvár, Újrónafő) és három Biztos Kezdet Gyerekház (Farád, Győrszemere, Rábacsécsény) működik, mindössze hat településen. Egyetlen járásban sincs meg mindkét szolgáltatástípus: a Győri és a Mosonmagyaróvári járásban csak tanoda, a Csornaiban és a Tétiben csak Biztos Kezdet Gyerekház érhető el, a Kapuvári, a Pannonhalmi és a Soproni járásban pedig egyik sem. Ez a megye legnépesebb járásában, a Győriben azt jelenti, hogy a koragyermekkori esélyteremtésre nincs célzott szolgáltatás, a Tétiben pedig azt, hogy az iskoláskorú gyermekek tanulmányi hátránykompenzációja nem megoldott. A Soproni járásban a két nevesített forma helyett prevenciós és közösségi programok – iskolai és óvodai szociális munka, klubok – töltik be részben ezt a szerepet, ezek működése azonban pályázati és intézményi kötöttségek miatt kevésbé kiszámítható. Ahol a szolgáltatás működik, ott a szakmai visszajelzések kedvezőek: a mosonmagyaróvári tanoda a családok átmeneti otthonában, a gyermekjóléti szolgálat által odairányított gyermekekkel eredményesen dolgozik, a téti járás gyerekházai pedig a helyi közösséggel ápolnak jó kapcsolatot.

A további célcsoportok (a fenti bekezdésben ki nem tért csoportok közül) esetében a rendelkezésre álló források alapján az adott ellátáshoz kapcsolódóan sajátos hozzáférési probléma nem került azonosításra, illetve nem áll rendelkezésre elegendő célcsoport-specifikus információ a bemutatáshoz.

2.4 Gyermekvédelmi szakellátások

2.4.1 Otthont nyújtó ellátások

Az 1997. évi XXXI. törvény alapján a gyermekvédelmi szakellátás feladata azoknak a gyermekeknek a teljes körű ellátása, akiket ideiglenes hatállyal elhelyeztek, nevelésbe vettek, vagy akik más okból szakellátást igényelnek. A szakellátás részét képezi továbbá a fiatal felnőttek utógondozói ellátása is.

Az otthont nyújtó ellátás keretében biztosítani kell a gyermek teljes körű gondozását, nevelését és ellátását. Emellett törekedni kell arra, hogy a gyermek – amennyiben ez lehetséges és az érdekét szolgálja – visszakerülhessen a családjába. Ehhez kapcsolódik a családi kapcsolatok ápolásának támogatása és a családgondozás. Ha a családba való visszahelyezés nem lehetséges, az ellátásnak az örökbefogadás elősegítését, illetve a gyermek önálló életre való felkészítését is támogatnia kell. A gyermekvédelmi szakellátáson belül külön figyelmet igényelnek azok a gyermekek, akik életkoruk, egészségi állapotuk vagy sajátos szükségleteik miatt speciálisabb ellátást igényelnek. Különleges ellátást kell biztosítani például a tartósan beteg, fogyatékos, valamint a három év alatti gyermekek számára. Speciális ellátást igényelnek azok a gyermekek, akik súlyos pszichés, magatartási vagy beilleszkedési problémákkal küzdenek, pszichoaktív szert használnak, vagy emberkereskedelem feltételezett áldozataivá váltak. Ha egy gyermek egyszerre különleges és speciális szükségletű, akkor számára mindkét ellátási formát biztosítani kell.

A gyermekek elhelyezése történhet befogadó szülőnél vagy intézményi keretek között. A befogadó szülő saját háztartásában nyújt teljes körű ellátást a nála elhelyezett gyermeknek vagy fiatal felnőttnek. A befogadó szülők közé tartozik a helyettes szülő, a nevelőszülő, a speciális nevelőszülő és a különleges nevelőszülő. A nevelőszülői ellátás nevelőszülői hálózat keretében működik, szakmai program alapján. A nevelőszülő feladata, hogy a saját háztartásában, egyéni gondozási-nevelési terv alapján biztosítsa a gyermek teljes körű ellátását. Ennek része a gyermek testi, értelmi, érzelmi és erkölcsi fejlődésének támogatása, a családba való visszakerülés elősegítése, szükség esetén az örökbefogadásra való felkészítés, valamint az önálló életvezetéshez szükséges készségek fejlesztése.

Győr-Moson-Sopron megyében a Szeged-Csanádi Egyházmegye által fenntartott Szent Ágota Gyermekvédelmi Szolgáltató biztosítja a nevelőszülői hálózatot. Az intézmény 150 férőhellyel és 56 nevelőszülői családdal működik.

A gyermekotthoni és lakásotthoni ellátást a Szociális és Gyermekvédelmi Főigazgatóság fenntartásában működő **Gyermekvédelmi Központ Győr-Moson-Sopron Megye** nyújtja, öt településen rendelkezik telephellyel, 229 férőhellyel. Az akut, ideiglenes elhelyezést az Országos Gyermekvédelmi Szakszolgálat Területi Gyermekvédelmi Szakszolgálata (Győr) által működtetett ideiglenesen befogadó gyermekotthon látja el. A nevelőszülői ellátás megyei kiterjedésű, de a gyermekotthoni-lakásotthoni elhelyezés öt járásban összpontosul.

Az alábbi járási táblázatok a nevelőszülői és a gyermekotthoni (lakásotthoni) ellátás települési elérhetőségét mutatják. A két ellátási forma területi logikája eltér. A nevelőszülői hálózatot a megyében a Szent Ágota Gyermekvédelmi Szolgáltató működteti, megyei ellátási területtel: a nevelőszülői elhelyezés így valamennyi település gyermekei számára igénybe vehető, ezért ez az oszlop minden településnél „I” értéket tartalmaz. A nevelőszülői családok tényleges lakóhelye nem nyilvános adat, ezért az oszlop nem a nevelőszülők településenkénti számát, hanem az ellátási forma elérhetőségét jelöli. A gyermekotthoni és lakásotthoni ellátás ezzel szemben telephelyhez kötött: az „I” érték azt jelenti, hogy a településen működik ilyen szolgáltatási hely, a zárójeles szám pedig a szolgáltatási

helyek (gyermekotthonok, lakásotthonok) számát adja meg. A járási összesítő sorok az ellátási hellyel rendelkező települések számát közlik, zárójelben a szolgáltatási helyek számával.

Csornai járás

Település	Nevelőszülői ellátás (I/N)	Gyermekotthoni, lakásotthoni ellátás (I/N; zárójelben a szolgáltatási helyek száma)
Acsalag	I	N
Bágyogszovát	I	N
Barbacs	I	N
Bodonhely	I	N
Bogyoszló	I	N
Bősárkány	I	N
Cakóháza	I	N
Csorna	I	I (1 szolgáltatási hely)
Dör	I	N
Egyed	I	N
Farád	I	N
Jobaháza	I	N
Kóny	I	N
Maglóca	I	N
Magyarkeresztúr	I	N
Markotabödöge	I	N
Páli	I	N
Pásztori	I	N
Potyond	I	N
Rábacsanak	I	N
Rábapordány	I	N
Rábasebes	I	N
Rábaszentandrás	I	N
Rábatamási	I	N
Rábcakapi	I	N
Sobor	I	N
Sopronnémeti	I	N
Szany	I	N
Szil	I	N
Szilsárkány	I	N
Tárnokréti	I	N
Vág	I	N
Zsebeháza	I	N
Csornai járás összesen	**33**	**1**

Szociális Ágazati Portál, 2026

Csornán a Fészek Különleges Lakásotthon (10 férőhely) biztosít otthont nyújtó ellátást; a járás további 32 településén gyermekotthoni vagy lakásotthoni telephely nem működik. Nevelőszülői elhelyezés – a megyei ellátási területű hálózat révén – a járás valamennyi településéről igénybe vehető. A szakemberek a járásban a legfontosabb fejlesztési igényként éppen a lakásotthoni és gyermekotthoni férőhelyek bővítését jelölték meg; szerintük a férőhely- és nevelőszülő-hiány miatt a gyermek kiemelésével sokszor várni kell, és mindent meg kell tenni, hogy a családjában maradhasson.

A hátrányos helyzetű csoportok (gyermekek, nők, idősek, fogyatékkal élők, mélyszegénységben élők, romák) hozzáférésének jellemzői:

Az otthont nyújtó ellátás elsődleges célcsoportja a családjából kiemelt, veszélyeztetett gyermek. A járásban egyetlen, 10 férőhelyes különleges lakásotthon működik Csornán, ezért a járásból kiemelt gyermekek nagy része a Győri járás intézményeibe kerül – ami a családi kapcsolattartást és a testvérek együtt tartását is megnehezíti. A szakemberek szerint a férőhely- és nevelőszülő-hiány miatt a kiemeléssel sokszor várni kell, ami éppen a legveszélyeztetettebb helyzetben lévő gyermekeket érinti.

A fogyatékossággal élő gyermekek különleges ellátási szükségleteit a járásban a különleges lakásotthon tudja kezelni, kapacitása azonban korlátozott.

A további célcsoportok (a fenti bekezdésben ki nem tért csoportok közül) esetében a rendelkezésre álló források alapján az adott ellátáshoz kapcsolódóan sajátos hozzáférési probléma nem került azonosításra, illetve nem áll rendelkezésre elegendő célcsoport-specifikus információ a bemutatáshoz.

Győri járás

Település	Nevelőszülői ellátás (I/N)	Gyermekotthoni, lakásotthoni ellátás (I/N; zárójelben a szolgáltatási helyek száma)
Abda	I	N
Bezi	I	N
Bőny	I	N
Börcs	I	N
Dunaszeg	I	N
Dunaszentpál	I	N
Enese	I	N
Fehértó	I	N
Gönyű	I	N
Győr	I	I (7 szolgáltatási hely)
Győrladamér	I	N
Győrság	I	N
Győrsövényház	I	N
Győrújbarát	I	N
Győrújfalu	I	N
Győrzámoly	I	N
Ikrény	I	N
Kajárpéc	I	N
Kisbajcs	I	N
Koroncó	I	N
Kunsziget	I	N
Mezőörs	I	N
Mosonszentmiklós	I	N
Nagybajcs	I	N
Nagyszentjános	I	N
Nyúl	I	N
Öttevény	I	N
Pér	I	N
Rábapatona	I	N
Rétalap	I	N
Sokorópátka	I	N
Tényő	I	N
Töltéstava	I	N
Vámosszabadi	I	N
Vének	I	N
Győri járás összesen	**35**	**1**

Szociális Ágazati Portál, 2026

Győrben működik a Gyermekvédelmi Központ telephelyeinek zöme: a Bagolyvár Gyermekotthon (24 általános és 18 különleges férőhely), a Glória Különleges Gyermekotthon (16 férőhely), a Bóbita Különleges Gyermekotthon (22 férőhely), a székhelyen működő gyermekotthon (12 férőhely) és a Nefelejcs Lakásotthon (9 férőhely), valamint itt található az Országos Gyermekvédelmi Szakszolgálat által működtetett ideiglenesen befogadó gyermekotthon is. A hét szolgáltatási hely mind a járásszékhelyen működik, a járás további 34 településén gyermekotthoni vagy lakásotthoni telephely nincs – a megye szakellátási kapacitásának túlnyomó része tehát egyetlen településen összpontosul. Nevelőszülői elhelyezés a járás valamennyi településéről igénybe vehető. A legsúlyosabb probléma itt

is a kapacitáshiány: a győri intézmények a megye egészéből fogadják a gyermekeket, ami a telítettséget tovább növeli.

A hátrányos helyzetű csoportok (gyermekek, nők, idősek, fogyatékkal élők, mélyszegénységben élők, romák) hozzáférésének jellemzői:

A járásban összpontosul a megye szakellátási kapacitásának túlnyomó része: hét szolgáltatási hely működik Győrben, köztük három különleges gyermekotthon, amelyek a tartós betegséggel vagy fogyatékossággal élő, illetve különleges szükségletű gyermekek ellátását biztosítják – ez a fogyatékossággal élő gyermekek szempontjából a megye legfontosabb ellátóhelye. A megye egészéből ide kerülnek a családjukból kiemelt gyermekek. A hozzáférés fő korlátja a telítettség: a győri intézmények a megye egészéből fogadják a gyermekeket, ami a más járásokból érkezők számára a lakóhelytől való eltávolodást, a családi kapcsolattartás nehezedését jelenti.

A további célcsoportok (a fenti bekezdésben ki nem tért csoportok közül) esetében a rendelkezésre álló források alapján az adott ellátáshoz kapcsolódóan sajátos hozzáférési probléma nem került azonosításra, illetve nem áll rendelkezésre elegendő célcsoport-specifikus információ a bemutatáshoz.

Kapuvári járás

Település	Nevelőszülői ellátás (I/N)	Gyermekotthoni, lakásotthoni ellátás (I/N; zárójelben a szolgáltatási helyek száma)
Agyagosszergény	I	N
Babót	I	N
Beled	I	N
Cirák	I	N
Dénesfa	I	N
Edve	I	N
Gyóró	I	N
Himod	I	N
Hövej	I	N
Kapuvár	I	N
Kisfalud	I	N
Mihályi	I	N
Ösli	I	N
Rábakecöl	I	N
Répceszemere	I	N
Szárföld	I	N
Vadosfa	I	N
Vásárosfalu	I	N
Veszkény	I	N
Vitnyéd	I	N
Kapuvári járás összesen	**20**	**0**

Szociális Ágazati Portál, 2026

A Kapuvári járásban gyermekotthoni vagy lakásotthoni telephely egyetlen településen sem működik; a családjukból kiemelt gyermekek elhelyezése kizárólag nevelőszülőnél vagy a szomszédos járások intézményeiben – Csornán, Győrben vagy Sopronban – lehetséges. Nevelőszülői elhelyezés a megyei ellátási területű hálózat révén a járás valamennyi településéről igénybe vehető. Az intézményi elhelyezés hiánya azt jelenti, hogy a járásból kiemelt gyermekek minden esetben elkerülnek a lakóhelyükről, ami a családi kapcsolattartást és az iskolaváltás elkerülését is megnehezíti.

A hátrányos helyzetű csoportok (gyermekek, nők, idősek, fogyatékkal élők, mélyszegénységben élők, romák) hozzáférésének jellemzői:

Az otthont nyújtó ellátás elsődleges célcsoportja a családjából kiemelt, veszélyeztetett gyermek. A járásban intézményi elhelyezés nem érhető el, ezért az érintett gyermekek minden esetben elkerülnek a lakóhelyükről – ez a családi kapcsolattartást, a testvérek együtt tartását és az iskolaváltás elkerülését egyaránt megnehezíti, és a legszegényebb családokat érinti a leginkább, akiknek az utazás a gyermeklátogatáshoz is költséget jelent. Nevelőszülői elhelyezés a járás valamennyi településéről igénybe vehető, a nevelőszülői családok lakóhelye azonban nem nyilvános adat, ezért nem állapítható meg, hogy a járásban élő gyermek helyben maradhat-e.

A további célcsoportok (a fenti bekezdésben ki nem tért csoportok közül) esetében a rendelkezésre álló források alapján az adott ellátáshoz kapcsolódóan sajátos hozzáférési probléma nem került azonosításra, illetve nem áll rendelkezésre elegendő célcsoport-specifikus információ a bemutatáshoz.

Mosonmagyaróvári járás

Település	Nevelőszülői ellátás (I/N)	Gyermekotthoni, lakásotthoni ellátás (I/N; zárójelben a szolgáltatási helyek száma)
Ásványráró	I	N
Bezenye	I	N
Darnózseli	I	N
Dunakiliti	I	N
Dunaremete	I	N
Dunasziget	I	N
Feketeerdő	I	N
Halászi	I	N
Hédervár	I	N
Hegyeshalom	I	N
Jánossomorja	I	I (1 szolgáltatási hely)
Károlyháza	I	N
Kimle	I	N
Kisbodak	I	N
Lébény	I	N
Levél	I	N
Lipót	I	N
Máriakálnok	I	N
Mecsér	I	N
Mosonmagyaróvár	I	N
Mosonszolnok	I	N
Mosonudvar	I	N
Püski	I	N
Rajka	I	N
Újrónafő	I	N
Várbalog	I	N
Mosonmagyaróvári járás összesen	**26**	**1**

Szociális Ágazati Portál, 2026

A járásban Jánossomorján működik a Színvilág Lakásotthon (12 férőhely); a járás további 25 településén gyermekotthoni vagy lakásotthoni telephely nem működik. Nevelőszülői elhelyezés a járás valamennyi településéről igénybe vehető. A szakemberek jelezték, hogy a szakellátás telítettsége miatt szinte lehetetlen gyermeket elhelyezni, még súlyos veszélyeztetettség esetén is – ez a járásban a legsúlyosabb szolgáltatási probléma.

A hátrányos helyzetű csoportok (gyermekek, nők, idősek, fogyatékkal élők, mélyszegénységben élők, romák) hozzáférésének jellemzői:

Az otthont nyújtó ellátás elsődleges célcsoportja a családjából kiemelt, veszélyeztetett gyermek. A járásban egyetlen, 12 férőhelyes lakásotthon működik Jánossomorján, miközben a szakemberek szerint a szakellátás telítettsége miatt szinte lehetetlen gyermeket elhelyezni, még súlyos veszélyeztetettség esetén sem – ez a járásban a legsúlyosabb probléma, és éppen a legveszélyeztetettebb gyermekeket érinti. A járás határmenti, migrációval érintett településein a szociális hátrányok a szakemberek szerint hangsúlyosabban jelentkeznek, ami a szakellátási igényt is növeli.

A további célcsoportok (a fenti bekezdésben ki nem tért csoportok közül) esetében a rendelkezésre álló források alapján az adott ellátáshoz kapcsolódóan sajátos hozzáférési probléma nem került azonosításra, illetve nem áll rendelkezésre elegendő célcsoport-specifikus információ a bemutatáshoz.

Pannonhalmi járás

Település	Nevelőszülői ellátás (I/N)	Gyermekotthoni, lakásotthoni ellátás (I/N; zárójelben a szolgáltatási helyek száma)
Bakonygyirót	I	N
Bakonypéterd	I	N
Bakonyszentlászló	I	N
Écs	I	N
Fenyőfő	I	N
Győrasszonyfa	I	N
Lázi	I	N
Nyalka	I	N
Pannonhalma	I	N
Pázmándfalu	I	N
Ravazd	I	N
Románd	I	N
Sikátor	I	N
Táp	I	N
Tápszentmiklós	I	N
Tarjánpuszta	I	N
Veszprémvarsány	I	N
Pannonhalmi járás összesen	**17**	**0**

Szociális Ágazati Portál, 2026

A Pannonhalmi járásban gyermekotthoni vagy lakásotthoni telephely egyetlen településen sem működik; a családjukból kiemelt gyermekek elhelyezése kizárólag nevelőszülőnél vagy a szomszédos járások – elsősorban a Győri járás – intézményeiben lehetséges. Nevelőszülői elhelyezés a megyei ellátási területű hálózat révén a járás valamennyi településéről igénybe vehető. Az intézményi elhelyezés hiánya a járásból kiemelt gyermekek számára minden esetben lakóhelyváltással jár.

A hátrányos helyzetű csoportok (gyermekek, nők, idősek, fogyatékkal élők, mélyszegénységben élők, romák) hozzáférésének jellemzői:

Az otthont nyújtó ellátás elsődleges célcsoportja a családjából kiemelt, veszélyeztetett gyermek. A járásban intézményi elhelyezés nem érhető el, ezért az érintett gyermekek minden esetben elkerülnek a lakóhelyükről, jellemzően a Győri járás intézményeibe. Ez a járás aprófalvas, bakonyi részén élő családok számára a kapcsolattartást is megnehezíti, ahol a közösségi közlekedés korlátozott.

A további célcsoportok (a fenti bekezdésben ki nem tért csoportok közül) esetében a rendelkezésre álló források alapján az adott ellátáshoz kapcsolódóan sajátos hozzáférési probléma nem került azonosításra, illetve nem áll rendelkezésre elegendő célcsoport-specifikus információ a bemutatáshoz.

Soproni járás

Település	Nevelőszülői ellátás (I/N)	Gyermekotthoni, lakásotthoni ellátás (I/N; zárójelben a szolgáltatási helyek száma)
Ágfalva	I	N
Csáfordjánosfa	I	N
Csapod	I	N
Csér	I	N
Ebergőc	I	N
Egyházasfalu	I	N
Fertőboz	I	N
Fertőd	I	N
Fertőendréd	I	N
Fertőhomok	I	N
Fertőrákos	I	N
Fertőszentmiklós	I	N
Fertőszéplak	I	N
Gyalóka	I	N
Harka	I	N
Hegykő	I	N
Hidegség	I	N
Iván	I	N
Kópháza	I	N
Lövő	I	N
Nagycenk	I	N
Nagylózs	I	N
Nemeskér	I	N
Pereszteg	I	N
Petőháza	I	N
Pinnye	I	N
Pusztacsalád	I	N
Répcevis	I	N
Röjtökmuzsaj	I	N
Sarród	I	N
Sopron	I	I (4 szolgáltatási hely)
Sopronhorpács	I	N
Sopronkövesd	I	N
Szakony	I	N
Újkér	I	N
Und	I	N
Völcsej	I	N
Zsira	I	N
Soproni járás összesen	**38**	**1**

Szociális Ágazati Portál, 2026

Sopronban négy szolgáltatási hely működik: a Cseresznyevirág Gyermekotthon (30 férőhely), az Erdei Különleges Gyermekotthon (40 férőhely), a Napraforgó Lakásotthon (12 férőhely) és a Levendula Lakásotthon (12 férőhely); a járás további 37 településén gyermekotthoni vagy lakásotthoni telephely nincs. Nevelőszülői elhelyezés a járás valamennyi településéről igénybe vehető. A járás szakemberei szerint a férőhelyhiány oda vezet, hogy a családból való kiemelés küszöbe folyamatosan emelkedik – ma már gyakran csak akkor nem születik javaslat, „ha van fedél és legalább egy meleg étel” –, a benyújtott javaslatok pedig hosszan várakoznak.

A hátrányos helyzetű csoportok (gyermekek, nők, idősek, fogyatékkal élők, mélyszegénységben élők, romák) hozzáférésének jellemzői:

A járás a megye második legnagyobb szakellátási kapacitásával rendelkezik: négy szolgáltatási hely működik Sopronban, köztük egy különleges gyermekotthon, amely a tartós betegséggel vagy fogyatékossággal élő gyermekek ellátását biztosítja. A járásból kiemelt gyermekek ellátása így helyben

megoldott. A szakemberek szerint ugyanakkor a férőhelyhiány oda vezet, hogy a családból való kiemelés küszöbe folyamatosan emelkedik – ma már gyakran csak akkor nem születik javaslat, „ha van fedél és legalább egy meleg étel” –, ami azt jelenti, hogy a legrosszabb körülmények között élő gyermekek egy része a rendszerben marad, mert nincs hová elhelyezni. A járás további 37 településén élő családok számára az elhelyezés Sopronba kerülést jelent.

A további célcsoportok (a fenti bekezdésben ki nem tért csoportok közül) esetében a rendelkezésre álló források alapján az adott ellátáshoz kapcsolódóan sajátos hozzáférési probléma nem került azonosításra, illetve nem áll rendelkezésre elegendő célcsoport-specifikus információ a bemutatáshoz.

Téti járás

Település	Nevelőszülői ellátás (I/N)	Gyermekotthoni, lakásotthoni ellátás (I/N; zárójelben a szolgáltatási helyek száma)
Árpás	I	N
Csikvánd	I	N
Felpéc	I	N
Gyarmat	I	N
Gyömöre	I	N
Győrszemere	I	N
Kisbabot	I	N
Mérges	I	N
Mórichida	I	N
Rábacsécsény	I	N
Rábaszentmihály	I	N
Rábaszentmiklós	I	N
Szerecseny	I	N
Tét	I	I (1 szolgáltatási hely)
Téti járás összesen	**14**	**1**

Szociális Ágazati Portál, 2026

Téten a Mozaik Lakásotthon (12 férőhely) érhető el; a járás további 13 településén gyermekotthoni vagy lakásotthoni telephely nem működik. Nevelőszülői elhelyezés a járás valamennyi településéről igénybe vehető. A járás egyetlen, 12 férőhelyes lakásotthona a járás méretéhez képest szerény kapacitás, ezért a járásból kiemelt gyermekek nagy része a Győri járás intézményeibe kerül; a szakemberek a megyei szakellátás egészére vonatkozóan jelezték a férőhelyhiányt, amely a Téti járásban is a legfontosabb korlát.

A hátrányos helyzetű csoportok (gyermekek, nők, idősek, fogyatékkal élők, mélyszegénységben élők, romák) hozzáférésének jellemzői:

Az otthont nyújtó ellátás elsődleges célcsoportja a családjából kiemelt, veszélyeztetett gyermek. Ez összefügg azzal, hogy a járásban a gyermekek átmeneti gondozásának egyetlen formája sem működik: a krízisellátástól a szakellátásig a teljes lánc a járáson kívülre irányul, ami a nehéz anyagi helyzetű családok kapcsolattartását nehezíti a leginkább.

Megyei összegzés: Az otthont nyújtó ellátás elsődleges célcsoportja a családjából kiemelt, veszélyeztetett gyermek. A nevelőszülői ellátás – a Szent Ágota Gyermekvédelmi Szolgáltató 150 férőhelyes, 56 nevelőszülői családdal működő, megyei ellátási területű hálózata révén – a megye valamennyi településéről igénybe vehető. Az intézményi forma ezzel szemben erősen koncentrált: gyermekotthoni vagy lakásotthoni telephely mindössze öt településen működik, összesen 14 szolgáltatási hellyel – Győrben hét, Sopronban négy, Csornán, Jánossomorján és Téten egy-egy –, a férőhelyek száma 229. A megye kapacitásának túlnyomó része tehát Győrben és Sopronban összpontosul; a Kapuvári és a Pannonhalmi járásban egyetlen intézményi telephely sem működik, így

az onnan kiemelt gyermekek minden esetben elkerülnek a lakóhelyükről. A szakemberek egybehangzó és legsúlyosabb visszajelzése a szakellátás kapacitáshiánya: a gyermekotthoni-lakásotthoni férőhelyek és a nevelőszülők száma egyaránt kevés, ezért a szakellátás gyakorlatilag telített – a kiemeléssel sokszor várni kell, a kiemelés küszöbe emelkedik, és a nevelésbe vételre váró gyermekek a gyermekek átmeneti otthonaiban ragadnak.

A hozzáférés fő korlátjaként a szakemberek a súlyos kapacitáshiányt azonosították: a férőhelyek és a nevelőszülők hiánya miatt a rászoruló gyermekek egy részét akkor sem sikerül a szükséges védelemben részesíteni, amikor az indokolt lenne, ami éppen a legvédtelenebb – bántalmazott, elhanyagolt, mélyszegénységben élő – gyermekeket sújtja a legérzékenyebben.

2.4.2 Utógondozói ellátás

Az utógondozás és az utógondozói ellátás a gyermekvédelmi gondoskodásból kikerülő fiatal felnőttek önálló életkezdését támogató szolgáltatási formák. Céljuk, hogy a korábban nevelésbe vett, ideiglenes hatállyal elhelyezett vagy átmeneti gondozásban részesült fiatalok a nagykorúvá válásukat követően se maradjanak támogatás nélkül, és fokozatosan fel tudjanak készülni az önálló életvezetésre.

A két forma közötti fő különbség, hogy az utógondozás elsősorban szakmai kísérést, tanácsadást, életvezetési segítséget és utánkövetést jelent, míg az utógondozói ellátás intézményes támogatási forma, amely lakhatást, gondozást és a mindennapi életvitelhez kapcsolódó segítséget is biztosíthat. Az utógondozói ellátás jellemzően 24 éves korig, tanulmányok folytatása esetén 25 éves korig nyújtható.

Győr-Moson-Sopron megyében az utógondozáshoz és utógondozói ellátáshoz kapcsolódó szolgáltatásokat a Gyermekvédelmi Központ szervezi gyermekotthoni, különleges gyermekotthoni, lakásotthoni és különleges lakásotthoni szolgáltatási helyekhez kapcsolódóan, illetve a kifejezetten e célra működtetett soproni Erdei Utógondozó Otthonban.

A nyilvántartás az utógondozást és az utógondozói ellátást a gyermekotthoni és lakásotthoni szolgáltatási helyeknél együtt, azonos szolgáltatási helyhez rendelve tartja nyilván, ezért a két forma települési szinten nem választható szét. A megyében 13 olyan szolgáltatási hely szerepel, amely utógondozás, illetve utógondozói ellátás nyújtására jogosult. Ezek közül 12 gyermekotthoni, különleges gyermekotthoni, lakásotthoni vagy különleges lakásotthoni ellátási kerethez kapcsolódik – ezeken a helyeken az utógondozói ellátás a nagykorúvá vált fiatal felnőtt számára az addigi elhelyezés folytatásaként biztosítható –, míg egy szolgáltatási hely, az Erdei Utógondozó Otthon Sopron, kizárólag utógondozó otthonként, tehát önálló utógondozói ellátási formaként működik. Az azonos soproni címen szereplő Erdei Különleges Gyermekotthon és Erdei Utógondozó Otthon eltérő funkciót lát el: előbbi különleges szükségletű gyermekek otthont nyújtó ellátásához, utóbbi a nagykorúvá vált fiatal felnőttek utógondozói ellátásához kapcsolódik. A települési táblázatokban ennek megfelelően az „I” érték azt jelenti, hogy a településen utógondozói ellátás nyújtására jogosult szolgáltatási hely működik; a zárójeles szám a szolgáltatási helyek számát adja meg, a járási összesítő sorok pedig az ellátással rendelkező települések számát, zárójelben a szolgáltatási helyek számával.

A Szociális Ágazati Portál, a települési adatsablon és a szakértői interjúk szerint a megye hét járása közül ötben – a Csornai, a Győri, a Mosonmagyaróvári, a Soproni és a Téti járásban – érhető el helyben utógondozói ellátás, összesen öt településen. Az alábbi táblázat a járási képet foglalja össze.

Járás	Utógondozói ellátással rendelkező települések száma	Utógondozói ellátást nyújtó szolgáltatási helyek száma
Csornai járás	1	1
Győri járás	1	5
Kapuvári járás	0	0

Mosonmagyaróvári járás	1	1
Pannonhalmi járás	0	0
Soproni járás	1	5
Téti járás	1	1

Szociális Ágazati Portál, 2026

Csornai járás

Település	Utógondozói ellátás (I/N; zárójelben a szolgáltatási helyek száma)
Acsalag	N
Bágyogszovát	N
Barbacs	N
Bodonhely	N
Bogyoszló	N
Bősárkány	N
Cakóháza	N
Csorna	I (1 szolgáltatási hely)
Dör	N
Egyed	N
Farád	N
Jobaháza	N
Kóny	N
Maglóca	N
Magyarkeresztúr	N
Markotabödöge	N
Páli	N
Pásztori	N
Potyond	N
Rábacsanak	N
Rábapordány	N
Rábasebes	N
Rábaszentandrás	N
Rábatamási	N
Rábcakapi	N
Sobor	N
Sopronnémeti	N
Szany	N
Szil	N
Szilsárkány	N
Tárnokréti	N
Vág	N
Zsebeháza	N
Csornai járás összesen	**1**

Szociális Ágazati Portál, 2026

A Csornai járásban utógondozói ellátás egyetlen településen, Csornán érhető el, a Fészek Különleges Lakásotthonban, amely különleges lakásotthoni keretben biztosít utógondozást és utógondozói ellátást. A járás további 32 települését ellátó szolgáltatási hely nincs, így a nagykorúvá váló fiatalok számára a járásban egyetlen szolgáltatási hely áll rendelkezésre. Mivel a járás otthont nyújtó ellátása is ugyanerre az egy lakásotthonra korlátozódik, a fiatal felnőtt csak akkor maradhat helyben, ha korábban is itt volt elhelyezve; a más intézményből érkezők számára a járásban nincs kapacitás.

A hátrányos helyzetű csoportok (gyermekek, nők, idősek, fogyatékkal élők, mélyszegénységben élők, romák) hozzáférésének jellemzői:

Az utógondozói ellátás célcsoportja a gyermekvédelmi gondoskodásból kikerülő fiatal felnőtt, aki mögött jellemzően nincs támogató családi háttér. A járásban a szolgáltatás egyetlen településen, Csornán érhető el, így a járás falvaiból származó fiatalok számára az önálló életkezdés eleve lakóhelyváltással jár. A legfontosabb korlát, hogy a járásban a lakhatási krízisre nincs helyben elérhető

válasz: sem hajléktalanellátás, sem családok átmeneti otthona nem működik, ezért az ellátásból kilépő fiatal mögött nincs biztonsági háló.

A további célcsoportok (a fenti bekezdésben ki nem tért csoportok közül) esetében a rendelkezésre álló források alapján az adott ellátáshoz kapcsolódóan sajátos hozzáférési probléma nem került azonosításra, illetve nem áll rendelkezésre elegendő célcsoport-specifikus információ a bemutatáshoz.

Győri járás

Település	Utógondozói ellátás (I/N; zárójelben a szolgáltatási helyek száma)
Abda	N
Bezi	N
Bőny	N
Börcs	N
Dunaszeg	N
Dunaszentpál	N
Enese	N
Fehértó	N
Gönyű	N
Győr	I (5 szolgáltatási hely)
Győrladamér	N
Győrság	N
Győrsövényház	N
Győrújbarát	N
Győrújfalu	N
Győrzámoly	N
Ikrény	N
Kajárpéc	N
Kisbajcs	N
Koroncó	N
Kunsziget	N
Mezőörs	N
Mosonszentmiklós	N
Nagybajcs	N
Nagyszentjános	N
Nyúl	N
Öttevény	N
Pér	N
Rábapatona	N
Rétalap	N
Sokorópátka	N
Tényő	N
Töltéstava	N
Vámosszabadi	N
Vének	N
Győri járás összesen	**1**

Szociális Ágazati Portál, 2026

A Győri járásban az utógondozói ellátás a járásszékhelyen, Győrben koncentrálódik, ahol öt szolgáltatási hely nyújt utógondozáshoz kapcsolódó ellátást: a Bagolyvár Gyermekotthon, a Glória Különleges Gyermekotthon, a Bóbita Különleges Gyermekotthon, a Nefelejcs Lakásotthon és a megyei Gyermekvédelmi Központ székhelyén működő gyermekotthon. A járás további 34 településén utógondozói ellátás nem érhető el. Ez a megye legnagyobb utógondozói kapacitása, amely azonban nem csak a járás, hanem a megye egészének fiataljait fogadja. A járásban a legsúlyosabb probléma nem a szolgáltatás hiánya, hanem az ellátásból való kilépés: a fiatalok jellemzően úgy kerülnek ki az ellátásból, hogy nem áll rendelkezésükre köztes, támogatott lakhatási forma.

A hátrányos helyzetű csoportok (gyermekek, nők, idősek, fogyatékkal élők, mélyszegénységben élők, romák) hozzáférésének jellemzői:

Az utógondozói ellátás célcsoportja a gyermekvédelmi gondoskodásból kikerülő fiatal felnőtt, aki mögött jellemzően nincs támogató családi háttér. A járás öt szolgáltatási helye a megye legnagyobb kapacitása, és a járásban működő két különleges gyermekotthon révén a tartósan beteg vagy fogyatékossággal élő fiatalok utógondozói ellátása is itt biztosítható a legszélesebb körben. A hozzáférés fő korlátja azonban nem földrajzi, hanem rendszerszintű: az anyagi tartalék és családi háttér nélküli fiatalok számára a győri lakáspiac a legkevésbé elérhető a megyében, ezért a köztes, támogatott lakhatási formák hiánya éppen itt jelenti a legnagyobb kockázatot a lakhatási kirekesztődésre. A járás falvaiban élő fiatalok számára az ellátás csak a járásszékhelyen elérhető.

A további célcsoportok (a fenti bekezdésben ki nem tért csoportok közül) esetében a rendelkezésre álló források alapján az adott ellátáshoz kapcsolódóan sajátos hozzáférési probléma nem került azonosításra, illetve nem áll rendelkezésre elegendő célcsoport-specifikus információ a bemutatáshoz.

Kapuvári járás

Település	Utógondozói ellátás (I/N; zárójelben a szolgáltatási helyek száma)
Agyagosszergény	N
Babót	N
Beled	N
Cirák	N
Dénesfa	N
Edve	N
Gyóró	N
Himod	N
Hövej	N
Kapuvár	N
Kisfalud	N
Mihályi	N
Ösli	N
Rábakecöl	N
Répceszemere	N
Szárföld	N
Vadosfa	N
Vásárosfalu	N
Veszkény	N
Vitnyéd	N
Kapuvári járás összesen	**0**

Forrás: Szociális Ágazati Portál / KIR, 2026 — a járás egyetlen településén sem működik a jelen alfejezetben tárgyalt szolgáltatás egyik típusa sem.

A Kapuvári járásban utógondozói ellátás egyetlen településen sem érhető el. A járásból származó, gyermekvédelmi gondoskodásból kikerülő fiatal felnőttek utógondozói ellátása csak más járásban – jellemzően Csornán, Győrben vagy Sopronban – biztosítható, ami egyben azt is jelenti, hogy a fiatal a lakóhelyétől, a kapcsolatrendszerétől és a helyi munkaerőpiactól távol kezdi az önálló életét. A hiány következménye a járásban erősíti egymást azzal, hogy a járásban otthont nyújtó ellátás sem működik: a teljes gyermekvédelmi szakellátási lánc a járáson kívülre irányul.

A hátrányos helyzetű csoportok (gyermekek, nők, idősek, fogyatékkal élők, mélyszegénységben élők, romák) hozzáférésének jellemzői:

Az utógondozói ellátás célcsoportja a gyermekvédelmi gondoskodásból kikerülő fiatal felnőtt, aki mögött jellemzően nincs támogató családi háttér. A járásban a szolgáltatás egyetlen településen sem érhető el, ezért az érintett fiatalok minden esetben más járásban kezdik az önálló életüket – ez azoknak

a legnehezebb, akiknek az újrakezdéshez sem anyagi tartalékuk, sem helyi támogató hálózatuk nincs. A járásban a lakhatási krízisre helyben szintén nincs válasz: hajléktalanellátás és családok átmeneti otthona sem működik.

A további célcsoportok (a fenti bekezdésben ki nem tért csoportok közül) esetében a rendelkezésre álló források alapján az adott ellátáshoz kapcsolódóan sajátos hozzáférési probléma nem került azonosításra, illetve nem áll rendelkezésre elegendő célcsoport-specifikus információ a bemutatáshoz.

Mosonmagyaróvári járás

Település	Utógondozói ellátás (I/N; zárójelben a szolgáltatási helyek száma)
Ásványráró	N
Bezenye	N
Darnózseli	N
Dunakiliti	N
Dunaremete	N
Dunasziget	N
Feketeerdő	N
Halászi	N
Hédervár	N
Hegyeshalom	N
Jánossomorja	I (1 szolgáltatási hely)
Károlyháza	N
Kimle	N
Kisbodak	N
Lébény	N
Levél	N
Lipót	N
Máriakálnok	N
Mecsér	N
Mosonmagyaróvár	N
Mosonszolnok	N
Mosonudvar	N
Püski	N
Rajka	N
Újrónafő	N
Várbalog	N
Mosonmagyaróvári járás összesen	**1**

Szociális Ágazati Portál, 2026

A Mosonmagyaróvári járásban utógondozói ellátás egyetlen településen, Jánossomorján érhető el, a Színvilág Lakásotthonban, egyetlen szolgáltatási hellyel. A járásszékhelyen, Mosonmagyaróváron – a megye harmadik legnépesebb településén – utógondozói ellátás nem működik, ami a járáson belül a legfontosabb települési különbség: a fiataloknak a járásszékhely helyett egy 15 ezer fősnél jóval kisebb településre kell kerülniük, ahol a továbbtanulási és munkavállalási lehetőségek szűkebbek. A járás szakemberei a szakellátás egészére vonatkozóan a telítettséget jelölték meg a legsúlyosabb problémaként.

A hátrányos helyzetű csoportok (gyermekek, nők, idősek, fogyatékkal élők, mélyszegénységben élők, romák) hozzáférésének jellemzői:

Az utógondozói ellátás célcsoportja a gyermekvédelmi gondoskodásból kikerülő fiatal felnőtt, aki mögött jellemzően nincs támogató családi háttér. A járásban a szolgáltatás egyetlen szolgáltatási helyen, Jánossomorján érhető el, a járásszékhelyen nem – ez azért lényeges, mert a munkavállalási és továbbtanulási lehetőségek, valamint a további szociális szolgáltatások Mosonmagyaróváron koncentrálódnak. A járásban a lakáspiaci árszint magas, ami az önálló életkezdést tovább nehezíti.

A további célcsoportok (a fenti bekezdésben ki nem tért csoportok közül) esetében a rendelkezésre álló források alapján az adott ellátáshoz kapcsolódóan sajátos hozzáférési probléma nem került azonosításra, illetve nem áll rendelkezésre elegendő célcsoport-specifikus információ a bemutatáshoz.

Pannonhalmi járás

Település	Utógondozói ellátás (I/N; zárójelben a szolgáltatási helyek száma)
Bakonygyirót	N
Bakonypéterd	N
Bakonyszentlászló	N
Écs	N
Fenyőfő	N
Győrasszonyfa	N
Lázi	N
Nyalka	N
Pannonhalma	N
Pázmándfalu	N
Ravazd	N
Románd	N
Sikátor	N
Táp	N
Tápszentmiklós	N
Tarjánpuszta	N
Veszprémvarsány	N
Pannonhalmi járás összesen	**0**

Forrás: Szociális Ágazati Portál / KIR, 2026 — a járás egyetlen településén sem működik a jelen alfejezetben tárgyalt szolgáltatás egyik típusa sem.

A Pannonhalmi járásban utógondozói ellátás egyetlen településen sem érhető el; a járásból származó fiatal felnőttek ellátása jellemzően a Győri járás intézményeiben biztosítható. A járás aprófalvas, bakonyi részén ez a korlátozott közösségi közlekedés miatt a lakóhellyel való kapcsolat gyakorlati megszakadását jelenti. Mivel a járásban otthont nyújtó ellátás sem működik, a gyermekvédelmi szakellátás teljes láncolata a járáson kívülre irányul.

A hátrányos helyzetű csoportok (gyermekek, nők, idősek, fogyatékkal élők, mélyszegénységben élők, romák) hozzáférésének jellemzői:

Az utógondozói ellátás célcsoportja a gyermekvédelmi gondoskodásból kikerülő fiatal felnőtt, aki mögött jellemzően nincs támogató családi háttér. A járásban a szolgáltatás egyetlen településen sem érhető el, ezért az érintett fiatalok minden esetben más járásban – jellemzően a Győri járásban – kezdik az önálló életüket. A járás bakonyi, aprófalvas részén a korlátozott közösségi közlekedés miatt a lakóhellyel való kapcsolattartás is nehézkes, ami a családi vagy rokoni háttérrel rendelkező fiatalok esetében is gyengíti a visszatérés lehetőségét.

A további célcsoportok (a fenti bekezdésben ki nem tért csoportok közül) esetében a rendelkezésre álló források alapján az adott ellátáshoz kapcsolódóan sajátos hozzáférési probléma nem került azonosításra, illetve nem áll rendelkezésre elegendő célcsoport-specifikus információ a bemutatáshoz.

Soproni járás

Település	Utógondozói ellátás (I/N; zárójelben a szolgáltatási helyek száma)
Ágfalva	N
Csáfordjánosfa	N
Csapod	N
Csér	N
Ebergőc	N

Egyházasfalu	N
Fertőboz	N
Fertőd	N
Fertőendréd	N
Fertőhomok	N
Fertőrákos	N
Fertőszentmiklós	N
Fertőszéplak	N
Gyalóka	N
Harka	N
Hegykő	N
Hidegség	N
Iván	N
Kópháza	N
Lövő	N
Nagycenk	N
Nagylózs	N
Nemeskér	N
Pereszteg	N
Petőháza	N
Pinnye	N
Pusztacsalád	N
Répcevis	N
Röjtökmuzsaj	N
Sarród	N
Sopron	I (5 szolgáltatási hely)
Sopronhorpács	N
Sopronkövesd	N
Szakony	N
Újkér	N
Und	N
Völcsej	N
Zsira	N
Soproni járás összesen	**1**

Szociális Ágazati Portál, 2026

A Soproni járásban az utógondozói ellátás a járásszékhelyen, Sopronban koncentrálódik, ahol öt szolgáltatási hely érhető el: a Cseresznyevirág Gyermekotthon, az Erdei Különleges Gyermekotthon, a Napraforgó Lakásotthon és a Levendula Lakásotthon gyermekotthoni, különleges gyermekotthoni, illetve lakásotthoni keretben, valamint az Erdei Utógondozó Otthon, amely a megyében az egyetlen kifejezetten utógondozói ellátásra létrehozott szolgáltatási hely. A járás további 37 településén utógondozói ellátás nem érhető el. A járásban azonosított legsúlyosabb probléma az ellátásból való kilépés: a szakemberek szerint a fiatalok jellemzően 18 éves korukban kerülnek ki az ellátásból, a piaci alapú lakhatás előtt azonban hiányzik a köztes, támogatott lépcső – szociális bérlakás vagy támogatott lakhatás –, így „nincs hova” kilépniük; támogatott lakhatás Sopronban jelenleg egyáltalán nincs, a korábbi, pályázatból kialakított szolgáltatás szakemberhiány miatt megszűnt.

A hátrányos helyzetű csoportok (gyermekek, nők, idősek, fogyatékkal élők, mélyszegénységben élők, romák) hozzáférésének jellemzői:

Az utógondozói ellátás célcsoportja a gyermekvédelmi gondoskodásból kikerülő fiatal felnőtt, aki mögött jellemzően nincs támogató családi háttér. A járás a megyében az egyetlen, ahol önálló utógondozó otthon működik, így a formális ellátás itt a legteljesebb – a legsúlyosabb hozzáférési probléma mégis itt dokumentált. A szakemberek szerint a fiatalok 18 éves korukban „nincs hova” lépnek ki: támogatott lakhatás a járásban egyáltalán nem működik, szociális bérlakás pedig alig, miközben Sopron lakáspiaci árszintje a megyében a legmagasabb. Ez az anyagi tartalék nélküli fiatalokat érinti a legsúlyosabban, és a szakemberek szerint az „intézményről intézményre vándorlás”

jelenségéhez vezet. A járásban működő különleges gyermekotthon révén a tartósan beteg és fogyatékossággal élő fiatalok ellátása biztosítható;

A további célcsoportok (a fenti bekezdésben ki nem tért csoportok közül) esetében a rendelkezésre álló források alapján az adott ellátáshoz kapcsolódóan sajátos hozzáférési probléma nem került azonosításra, illetve nem áll rendelkezésre elegendő célcsoport-specifikus információ a bemutatáshoz.

Téti járás

Település	Utógondozói ellátás (I/N; zárójelben a szolgáltatási helyek száma)
Árpás	N
Csikvánd	N
Felpéc	N
Gyarmat	N
Gyömöre	N
Győrszemere	N
Kisbabot	N
Mérges	N
Mórichida	N
Rábacsécsény	N
Rábaszentmihály	N
Rábaszentmiklós	N
Szerecseny	N
Tét	I (1 szolgáltatási hely)
Téti járás összesen	**1**

Szociális Ágazati Portál, 2026

A Téti járásban utógondozói ellátás egyetlen településen, Téten érhető el, a Mozaik Lakásotthonban, amely lakásotthoni formában biztosít utógondozást és utógondozói ellátást. A járás további 13 településén utógondozói ellátás nem működik. A járás egyetlen szolgáltatási helye a megye legkisebb utógondozói kapacitása, ezért a járásból származó fiatalok nagy része a Győri járás intézményeibe kerül. Sajátos probléma a járásban nem azonosítható: a szakemberek visszajelzései a megyei szintű korlátokkal – a férőhelyhiánnyal és a kilépést segítő lakhatási formák hiányával – egyeznek meg.

A hátrányos helyzetű csoportok (gyermekek, nők, idősek, fogyatékkal élők, mélyszegénységben élők, romák) hozzáférésének jellemzői:

Az utógondozói ellátás célcsoportja a gyermekvédelmi gondoskodásból kikerülő fiatal felnőtt, aki mögött jellemzően nincs támogató családi háttér. A legfontosabb korlát, hogy a járásban a gyermekek átmeneti gondozásának és a hajléktalanellátásnak egyetlen formája sem működik, így az önálló életkezdés kudarca esetén helyben nincs semmilyen befogadó ellátás.

Megyei szinten az utógondozói ellátás öt településen – Csornán, Győrben, Jánossomorján, Sopronban és Téten –, összesen 13 szolgáltatási hellyel érhető el; a Kapuvári és a Pannonhalmi járásban helyben egyáltalán nem. Az ellátás így ugyanazokra a településekre koncentrálódik, mint az otthont nyújtó ellátás, ami azt jelenti, hogy a fiatal felnőtt jellemzően ott folytathatja az ellátást, ahol gyermekként elhelyezték – aki viszont olyan járásból származik, ahol nincs szolgáltatási hely, az az önálló életét is a lakóhelyétől távol kezdi.

A fókuszcsoportok tanúsága szerint az utógondozói ellátás legérzékenyebb pontja nem a formális meglét, hanem az önálló életbe való átmenet. A Soproni járás szakemberei szerint a fiatalok jellemzően 18 éves korukban kerülnek ki az ellátásból, ám a piaci alapú lakhatás előtt hiányzik a köztes, támogatott lépcső – szociális bérlakás vagy támogatott lakhatás –, így „nincs hova" kilépniük; támogatott lakhatás Sopronban jelenleg egyáltalán nincs (a korábbi, pályázatból kialakított szolgáltatás szakemberhiány

miatt megszűnt). Ugyanitt jelezték a családok átmeneti otthonait érintő „intézményről intézményre vándorlás" jelenségét is, amely a stabil életkezdést tovább nehezíti.

A hátrányos helyzetű csoportok (gyermekek, nők, idősek, fogyatékkal élők, mélyszegénységben élők, romák) hozzáférésének jellemzői:

Az utógondozói ellátás célcsoportja a gyermekvédelmi gondoskodásból kikerülő fiatal felnőtt, aki mögött jellemzően nincs támogató családi háttér, és aki gyakran halmozottan hátrányos helyzetű, mélyszegénységben élő vagy roma közegből érkezik. Az ellátás – az intézményi elhelyezéshez hasonlóan – néhány településre (Győr, Sopron, Csorna, Jánossomorja, Tét) koncentrálódik, a Kapuvári és a Pannonhalmi járásban helyben nem elérhető. A hozzáférés fő korlátja azonban itt is inkább rendszerszintű, mint földrajzi: mivel a nagykorúságukat elérő fiatalok számára hiányzik a támogatott lakhatás és a szociális bérlakás mint köztes lépcső, az önálló életkezdés a legkiszolgáltatottabbak – a család nélkül maradó, anyagi tartalék nélküli fiatalok – számára a legbizonytalanabb, ami a lakhatási kirekesztődés és a visszacsúszás kockázatát hordozza.

A szociális alap- és szakellátás, illetve a gyermekjóléti alap- és szakellátás megyei összegzése

Győr-Moson-Sopron megyében a kötelező szociális alapszolgáltatások – a szociális étkeztetés, a házi segítségnyújtás és a családsegítés – a megye minden településén elérhetők, gyakran nem helyi telephelyről, hanem társulási vagy ellátási területi formában megszervezve. A kisebb települések elérését a több járásban kiterjedt falu- és tanyagondnoki szolgálat segíti. A szakosított, a nappali és a közösségi ellátások, valamint a gyermekvédelmi szakellátás ezzel szemben a járásközpontokba és a három nagyvárosba (Győr, Sopron, Mosonmagyaróvár) koncentrálódnak, így az ezekhez való hozzáférés a kistelepüléseken élők számára jellemzően utazással jár. A rendszer fő korlátja két tényezőre vezethető vissza: a szolgáltatások területi koncentrációjára és több ellátástípus kapacitáshiányára.

A házi segítségnyújtás a megye egészén elérhető, több járásban azonban a kapacitás elmarad az igényektől, ezért hosszú várólisták alakulnak ki, és a hirtelen kialakuló élethelyzetekre a rendszer csak korlátozottan tud reagálni; ez elsősorban a folyamatos gondozásra szoruló időseket érinti. Kivételt a Téti járás jelent, ahol a szolgáltatás várólista nélkül működik, és az ellátást erős intézményközi együttműködés (étkeztetés, családsegítő, támogató és gondnoki szolgálat) teszi folyamatossá. A jelzőrendszeres házi segítségnyújtásnak több járásban nincs helyi telephelye, a lakosság a szolgáltatáshoz a központi Gondosóra program keretében jut hozzá; utcai szociális munka gyakorlatilag csak Győrben és Sopronban működik.

A családsegítés és a vele azonos intézményi keretben működő gyermekjóléti szolgáltatás járási lefedettséggel, a járásszékhely mellett több településen is jelen van, a kisebb településeken heti vagy kétheti ügyfélfogadással; a veszélyeztetettség jelzését az oktatási, egészségügyi, védőnői és szociális jelzőrendszer segíti. A tényleges segítségnyújtás korlátja itt kevésbé az intézményi elérhetőség, inkább a speciális (pszichológiai, pszichiátriai, jogi) szolgáltatások szűkös kapacitása, valamint az érintett családok együttműködési hajlandósága. A rászoruló családok támogatásában több helyi kezdeményezés is szerepet vállal, például a győri Fogadó adományközpont, amely intézményközi együttműködésben szervezi az adományok célzott eljuttatását.

A szociális nappali és közösségi ellátások a járásközpontokban érhetők el. Az idősek nappali ellátása több településen működik, a demens ellátás iránti igény pedig folyamatosan nő – erre válaszul például a győri demens nappali kapacitást bővítették, szállítással és hosszú nyitvatartással. A pszichiátriai betegek, a szenvedélybetegek és a hajléktalanok nappali ellátása ugyanakkor jellemzően csak a

nagyvárosokban működik, több járásban egyáltalán nem érhető el. A kistelepüléseken élő idősek tényleges igénybevételét emellett a beszállítás hiánya is korlátozza (több helyen nincs sofőr és kisbusz), ami a formálisan meglévő férőhelyek kihasználását is nehezíti.

A tartós bentlakásos ellátás a legtöbb járásban gyakorlatilag az idősek otthonára korlátozódik, amelybe a bejutást több éves, esetenként több száz fős várólisták nehezítik; a demencia-diagnózissal élőket az otthonok gyakran nem tudják fogadni, ami a Téti járásban a szakemberek szerint az egyik legkritikusabb hiány. Pszichiátriai betegek otthona a Győri (Töltéstava–Táplánypuszta, 308 férőhely) és a Soproni járásban (Ágfalva) működik, fogyatékos személyek otthona elsősorban Sopronban; a legszélesebb bentlakásos kínálat a Soproni járásban található. Szenvedélybetegek tartós bentlakásos ellátása viszont az egész megyében hiányzik.

Az átmeneti elhelyezés és a hajléktalanellátás erősen egyenetlen: éjjeli menedékhely és hajléktalanok átmeneti szállása csak a három nagyvárosban működik, a Csornai járásban a hajléktalan emberek éjszakai elhelyezésének teljes hiányát a szakemberek a legégetőbb problémaként jelölték meg. A fogyatékossággal élők lakóotthoni elhelyezése csak a Győri és a Soproni járásban biztosított, a rehabilitációs intézmények néhány pontra koncentrálódnak (fogyatékos személyeké Koroncón, hajléktalanoké Győrben, pszichiátriai betegeké Ágfalván), a szenvedélybetegek rehabilitációs intézménye pedig a megyében egyáltalán nem működik. A támogatott lakhatás kizárólag a fogyatékossággal élők számára, és csak elszórtan (a Csornai és a Soproni járásban) érhető el.

A gyermekjóléti alapellátáson belül a bölcsődei férőhelyek száma járásonként jelentősen eltér – a Győri (1 446), a Soproni (741) és a Mosonmagyaróvári (545) járásban magas, a Kapuvári (73), a Téti (92) és a Csornai (153) járásban jóval alacsonyabb –, és a kötelező bölcsődeműködtetés lakosságszám-küszöbét el nem érő kis falvakban jellemzően nincs helyben férőhely. A gyermekek átmeneti gondozása erősen koncentrált: mindhárom formája (helyettes szülő, gyermekek és családok átmeneti otthona) csak a Soproni járásban érhető el, a Győri és a Mosonmagyaróvári járásban részlegesen, négy járásban pedig egyáltalán nem. Az esélynövelő szolgáltatásokból (Biztos Kezdet Gyerekház, tanoda) kevés működik, ezek néhány településre koncentrálódnak; ahol viszont működnek, a szakemberek szerint eredményesen, több helyen jó roma közösségi kapcsolattal.

A gyermekvédelmi szakellátásban a nevelőszülői hálózatot a Szent Ágota Gyermekvédelmi Szolgáltató (150 férőhely, 56 nevelőszülői család) biztosítja megyei ellátási területtel, így a nevelőszülői elhelyezés a megye valamennyi településéről igénybe vehető; a gyermekotthoni és lakásotthoni ellátást a Gyermekvédelmi Központ Győr-Moson-Sopron Megye nyújtja, öt településen – Győrben, Sopronban, Csornán, Jánossomorján és Téten – működő telephelyekkel, 229 férőhellyel. Az intézményi elhelyezés tehát erősen koncentrált: a Kapuvári és a Pannonhalmi járásban egyetlen telephely sem működik. Utógondozói ellátás ugyanezen az öt településen, összesen 13 szolgáltatási hellyel érhető el. A szakemberek egybehangzó és legsúlyosabb visszajelzése a szakellátás kapacitáshiánya: a férőhelyek és a nevelőszülők száma egyaránt kevés, ezért a gyermek családból való kiemelése gyakran késik, az átmeneti otthonok pedig – a szakellátás telítettsége miatt – elveszítik átmeneti jellegüket. Az utógondozói ellátásból kikerülő fiatalok önálló életkezdését a támogatott, köztes lakhatási formák hiánya nehezíti.

Összességében a megyében a kötelező szociális alapszolgáltatások elérhetők, a hozzáférés fő korlátja pedig – az egészségügyhöz hasonlóan – nem a hátrányos helyzetű csoportok kirekesztése, hiszen a szegregátumok és a mélyszegénységben élők aránya alacsony, hanem egyrészt a szolgáltatások területi koncentrációja, másrészt több ellátástípus kapacitáshiánya. Ez a két tényező éppen a leginkább rászorulókat – a folyamatos gondozásra szoruló és a demenciával élő időseket, a fogyatékossággal

élőket, a hajléktalan embereket és a gyermekvédelmi gondoskodásba kerülő gyermekeket – érinti a legérzékenyebben, több célcsoport (a szenvedélybetegek tartós és rehabilitációs ellátása, a rehabilitációs lakóotthonok) esetében pedig a hiány megyeszintű. A meglévő, e korlátokat részben oldó megoldások – a Téti járás várólista nélküli, együttműködésre épülő házi segítségnyújtása, a győri demens nappali kapacitásbővítés és a Fogadó adományközpont, a falu- és tanyagondnoki hálózat, valamint a jó közösségi kapcsolatokkal működő Biztos Kezdet Gyerekházak – a fejlesztés lehetséges kiindulópontjai.

168*A további célcsoportok (a fenti bekezdésben ki nem tért csoportok közül) esetében a rendelkezésre álló források alapján az adott ellátáshoz kapcsolódóan sajátos hozzáférési probléma nem került azonosításra, illetve nem áll rendelkezésre elegendő célcsoport-specifikus információ a bemutatáshoz.*

3. Oktatás és oktatási intézmények

Módszertani megjegyzés — hátrányos helyzetű csoportok hozzáférésének bemutatása: A jelen fejezet minden alfejezetében a járási szöveges értékelést követi a hat célcsoport (gyermekek, nők, idősek, fogyatékossággal élők, mélyszegénységben élők, romák) hozzáférésének bemutatása. A célcsoportos blokkok azokat a csoportokat mutatják be külön kifejtéssel, amelyekre az adott ellátástípus közvetlenül vonatkozik, vagy amelyeknél a rendelkezésre álló források – KIR 2025, TEIR 2024, HEP-ek, szakértői interjúk – sajátos problémát vagy hozzáférési jellemzőt azonosítottak. A blokk-záró záradék rögzíti azokat a célcsoportokat, amelyekre az adott ellátáshoz kötődő sajátos hozzáférési probléma a rendelkezésre álló forrásokból nem azonosítható, vagy amelyekre nem áll rendelkezésre elegendő csoport-specifikus információ.

3.1 Köznevelési alapfeladatok és szakképzési alapfeladat-ellátás

3.1.1 Óvodai ellátás

Csornai járás

Település	Óvodai feladat ellátási helyek száma (db)	Óvodai férőhelyek száma (fő)	Óvodai csoportok száma (db)	Óvodába beírt gyermekek száma (fő)	Óvodába beírt gyermekek száma/csoport	Gyógypedagógiai oktatásban részesülő óvodás gyermek (integráltan oktatott sajátos nevelési igényű gyermekek nélkül)	Hátrányos helyzetű óvodás gyermekek (fő) (KIR, 2025)	Hátrányos helyzetű óvodások aránya (%) (KIR, 2025)	Halmozottan hátrányos helyzetű óvodások száma (fő) (KIR, 2025)	Halmozottan hátrányos helyzetű óvodások aránya (%) (KIR, 2025)	Sajátos nevelési igényű óvodás korú gyermekek száma (fogyatékosság szerinti bontást összevonva kezelve)	Óvodapedagógusok száma	Nevelő és oktató munkát közvetlenül segítő munkakörben dolgozók létszáma (KIR, 2025)
Acsalag	1	25	1	17	17,0	0	0	0,0	0	0,0	3	2	1
Bágyogszovát	1	75	3	53	17,7	0	0	0,0	0	0,0	1	6	4
Barbacs	1	42	2	36	18,0	0	0	0,0	0	0,0	0	2	4
Bodonhely	0	0	0	0	0,0	0	0	–	0	–	0	0	0
Bogyoszló	1	25	1	22	22,0	0	0	0,0	0	0,0	0	2	1
Bősárkány	1	125	5	120	24,0	0	1	0,8	0	0,0	4	11	9
Cakóháza	0	0	0	0	0,0	0	0	–	0	–	0	0	0
Csorna	4	420	16	352	22,0	7	4	1,1	0	0,0	22	29	33
Dör	1	30	1	21	21,0	0	0	0,0	0	0,0	0	2	0
Egyed	1	25	1	26	26,0	0	0	0,0	0	0,0	2	2	1
Farád	1	75	3	56	18,7	0	2	2,8	0	0,0	1	6	4
Jobaháza	1	25	1	19	19,0	0	0	0,0	0	0,0	4	2	1
Kóny	1	150	5	106	21,2	0	0	0,0	3	2,9	8	8	9
Maglóca	0	0	0	0	0,0	0	0	–	0	–	0	0	0
Magyarkeresztúr	1	25	1	16	16,0	0	0	0,0	0	0,0	0	2	1
Markotabödöge	1	30	1	16	16,0	0	0	0,0	0	0,0	1	1	2
Páli	1	25	1	11	11,0	0	0	0,0	0	0,0	0	1	1
Pásztori	0	0	0	0	0,0	0	0	–	0	–	0	0	0
Potyond	0	0	0	0	0,0	0	0	–	0	–	0	0	0
Rábacsanak	1	25	1	16	16,0	0	0	0,0	0	0,0	0	1	2
Rábapordány	1	25	1	30	30,0	0	0	0,0	0	0,0	1	3	1
Rábasebes	0	0	0	0		0	0	–	0	–	0	0	0
Rábaszentandrás	1	25	1	11	11,0	0	0	0,0	0	0,0	0	1	**2**
Rábatamási	1	75	3	48	16,0	0	0	0,0	0	0,0	3	6	6
Rábcakapi	0	0	0	0		0	0	–	0	–	0	0	0
Sobor	0	0	0	0		0	0	–	0	–	0	0	0
Sopronnémeti	0	0	0	0		0	0	–	0	–	0	0	0
Szany	1	100	4	71	17,8	0	0	0,0	0	0,0	2	7	6
Szil	1	75	3	51	17,0	0	2	3,2	0	0,0	0	5	4
Szilsárkány	1	30	1	26	26,0	0	1	4,3	0	0,0	0	1	3
Tárnokréti	0	0	0	0		0	0	–	0	–	0	0	0
Vág	1	25	1	18	18,0	0	0	0,0	0	0,0	1	1	1
Zsebeháza	0	0	0	0		0	0	–	0	–	0	0	0
Csornai járás összesen	**25**	**1477**	**57**	**1142**	**20,0**	**7**	**10**	**0,8**	**3**	**0,2**	**53**	**101**	**96**

TEIR, 2024

A járásban 22 településen működik óvoda, összesen 1 477 férőhellyel és 57 csoporttal. A beírt gyermekek száma 1 142 (ez mintegy 77%-os kihasználtságot jelent). A gyermekeket 101 óvodapedagógus és 96 nevelő és oktató munkát segítő szakember gondozza. A sajátos nevelési igényű gyermekek száma 53, a hátrányos helyzetű óvodásoké 10 fő (0,8%), a halmozottan hátrányos helyzetűeké 3 fő (0,2%) (KIR, 2025). A járási szakemberek szerint az óvodapedagógus-utánpótlás helyben is támogatott: a csornai szakképzésben folyamatos a dajkaképzés, és nagy érdeklődés mellett elindult az okleveles óvodapedagógus-képzés is. A speciális nevelési igényű gyermekek ellátását a csornai Arany János Gyógypedagógiai Központ (óvodától a középiskoláig) segíti, a hátrányos helyzetű és roma gyermekek integrációját a szakemberek jellemzően jól megoldottnak látják.

A hátrányos helyzetű csoportok (gyermekek, nők, idősek, fogyatékkal élők, mélyszegénységben élők, romák) hozzáférésének jellemzői:

Az óvodai ellátás a járás 33 településéből 22-ben érhető el helyben; a további 11 településen élő családoknak a gyermeket másik településre kell vinniük. Gyermekek: a hátrányos helyzetű óvodások száma 10 fő (0,8%), a halmozottan hátrányos helyzetűeké 3 fő (0,2%) (KIR, 2025). Fogyatékossággal élő gyermekek: a sajátos nevelési igényű óvodások száma 53 fő, gyógypedagógiai oktatásban 7 gyermek részesül; ellátásukat a csornai Arany János Gyógypedagógiai Központ segíti, amely az óvodától a középiskoláig kíséri a gyermekeket. Nők: az óvodai férőhelyek 77%-os kihasználtsága mellett a helyben elérhető ellátás a kisgyermeket nevelő anyák munkába állását nem korlátozza.

Győri járás

Település	Óvodai feladat ellátási helyek száma (db)	Óvodai férőhelyek száma (fő)	Óvodai csoportok száma (db)	Óvodába beírt gyermekek száma (fő)	Óvodába beírt gyermekek száma/csoport	Gyógypedagógiai oktatásban részesülő óvodás gyermek (integráltan oktatott sajátos nevelési igényű gyermekek nélkül)	Hátrányos helyzetű óvodás gyermekek (fő) (KIR, 2025)	Hátrányos helyzetű óvodások aránya (%) (KIR, 2025)	Halmozottan hátrányos helyzetű óvodások száma (fő) (KIR, 2025)	Halmozottan hátrányos helyzetű óvodások aránya (%) (KIR, 2025)	Sajátos nevelési igényű óvodás korú gyermekek száma (fogyatékosság szerinti bontást összevonva kezelve)	Óvodapedagógusok száma	Nevelő és oktató munkát közvetlenül segítő munkakörben dolgozók létszáma (KIR, 2025)
Abda	1	125	5	99	19,8	0	0	0,0	0	0,0	7	11	6
Bezi	1	25	1	16	16,0	0	0	0,0	0	0,0	1	2	1
Bőny	2	91	4	89	22,3	0	0	0,0	0	0,0	1	9	5
Börcs	1	50	2	44	22,0	0	0	0,0	0	0,0	1	4	3
Dunaszeg	1	104	4	104	26,0	0	0	0,0	0	0,0	0	9	6
Dunaszentpál	1	50	2	37	18,5	0	0	0,0	0	0,0	1	4	2
Enese	1	100	4	91	22,8	0	0	0,0	0	0,0	7	8	8
Fehértó	1	25	1	15	15,0	0	0	0,0	0	0,0	0	1	1
Gönyű	1	150	6	138	23,0	0	0	0,0	0	0,0	7	13	9
Győr	47	6070	206	4442	21,6	45	12	0,3	21	0,5	218	478	302
Győrladamér	1	75	3	67	22,3	0	0	0,0	0	0,0	3	6	4
Győrság	1	75	3	75	25,0	0	1	1,1	1	1,1	4	6	8
Győrsövényház	2	50	2	40	20,0	0	0	0,0	0	0,0	4	3	4
Győrújbarát	4	350	14	309	22,1	0	0	0,0	0	0,0	15	29	23
Győrújfalu	1	75	3	80	26,7	0	0	0,0	0	0,0	3	7	4
Győrzámoly	2	190	8	195	24,4	0	0	0,0	0	0,0	2	14	12
Ikrény	1	75	3	75	25,0	0	0	0,0	0	0,0	2	5	4
Kajárpéc	1	55	2	55	27,5	0	1	2,0	0	0,0	3	4	3
Kisbajcs	1	48	2	48	24,0	0	0	0,0	0	0,0	1	4	3
Koroncó	1	110	4	100	25,0	0	1	0,9	0	0,0	3	5	6
Kunsziget	1	90	3	70	23,3	0	1	1,4	0	0,0	2	6	4
Mezőörs	1	75	3	74	24,7	0	0	0,0	0	0,0	2	9	5
Mosonszentmiklós	1	126	5	118	23,6	0	0	0,0	1	0,7	2	9	16
Nagybajcs	1	57	2	53	26,5	0	0	0,0	0	0,0	1	4	2
Nagyszentjános	1	75	3	70	23,3	0	0	0,0	0	0,0	2	4	9
Nyúl	1	180	6	166	27,7	0	1	0,6	0	0,0	3	13	9
Öttevény	1	120	4	106	26,5	0	0	0,0	0	0,0	3	7	9
Pér	1	100	4	112	28,0	0	0	0,0	0	0,0	2	10	6
Rábapatona	2	150	5	128	25,6	0	0	0,0	2	1,5	3	11	9
Rétalap	1	25	1	14	14,0	0	1	7,1	0	0,0	1	2	1
Sokorópátka	1	50	2	55	27,5	0	1	2,0	0	0,0	2	2	5
Tényő	1	60	3	66	22,0	0	0	0,0	0	0,0	0	3	7
Töltéstava	1	100	3	80	26,7	0	1	1,2	0	0,0	2	4	5
Vámosszabadi	1	121	5	108	21,6	0	0	0,0	0	0,0	2	10	7
Vének	0	0	0	0		0	0	–	0	–	0	0	**0**
Győri járás összesen	**87**	**9222**	**328**	**7339**	**22,4**	**45**	**20**	**0,3**	**25**	**0,3**	**310**	**716**	**508**

TEIR, 2024

A járásban található a megye legnagyobb óvodai ellátórendszere: 34 településen 9 222 férőhellyel, 328 csoporttal és 7 339 beírt gyermekkel (kb. 80%-os kihasználtság) működnek a járási óvodák. Az intézmények összesen 716 óvodapedagógust és 508 nevelő és oktató munkát segítő szakembert foglalkoztatnak. Az SNI-s gyermekek száma 310 fő, a hátrányos helyzetű óvodásoké 20 fő (0,3%), a halmozottan hátrányos helyzetűeké 25 fő (0,3%). A szakemberek jelezték, hogy az óvodák a gyakorlatban maximális kihasználtsággal, több helyen túlterhelten működnek – a férőhelyhiány miatt egyes településeken az óvodai nagycsoportosokat már iskolai tantermekben helyezik el –, és a születési, bölcsődei adatok alapján további létszámnövekedés várható. Problémaként említették, hogy a sajátos nevelési igényű és a beilleszkedési, tanulási és magatartási nehézségekkel küzdő gyermekek egy részét nem szűrik ki időben, óvodáskorban. A gyógypedagógiai ellátásban a győri Radó és a csornai Arany János központ nyújt segítséget.

A hátrányos helyzetű csoportok (gyermekek, nők, idősek, fogyatékkal élők, mélyszegénységben élők, romák) hozzáférésének jellemzői:

Az óvodai ellátás a járás 35 településéből 34-ben érhető el helyben, vagyis a földrajzi hozzáférés gyakorlatilag teljes. Gyermekek: a hátrányos helyzetű óvodások száma 20 fő (0,3%), a halmozottan hátrányos helyzetűeké 25 fő (0,3%) (KIR, 2025). A hozzáférés fő korlátja itt nem a szolgáltatás hiánya, hanem a kapacitás: az óvodák több helyen túlterhelten működnek, a férőhelyhiány miatt egyes településeken a nagycsoportosokat már iskolai tantermekben helyezik el, és a születési, valamint bölcsődei adatok alapján további létszámnövekedés várható. Fogyatékossággal élő gyermekek: a sajátos nevelési igényű óvodások száma 310 fő – a megyében a legmagasabb –, ellátásukat a győri Radó és a csornai Arany János központ támogatja; a szakemberek szerint ugyanakkor a sajátos nevelési igényű és a beilleszkedési, tanulási, magatartási nehézségekkel küzdő gyermekek egy részét nem szűrik ki időben, óvodáskorban.

Kapuvári járás

Település	Óvodai feladat ellátási helyek száma (db)	Óvodai férőhelyek száma (fő)	Óvodai csoportok száma (db)	Óvodába beírt gyermekek száma (fő)	Óvodába beírt gyermekek száma/csoport	Gyógypedagógiai oktatásban részesülő óvodás gyermek (integráltan oktatott sajátos nevelési igényű gyermekek nélkül)	Hátrányos helyzetű óvodás gyermekek (fő) (KIR, 2025)	Hátrányos helyzetű óvodások aránya (%) (KIR, 2025)	Halmozottan hátrányos helyzetű óvodások száma (fő) (KIR, 2025)	Halmozottan hátrányos helyzetű óvodások aránya (%) (KIR, 2025)	Sajátos nevelési igényű óvodás korú gyermekek száma (fogyatékosság szerinti bontást összevonva kezelve)	Óvodapedagógusok száma	Nevelő és oktató munkát közvetlenül segítő munkakörben dolgozók létszáma(KIR, 2025)
Agyagosszergény	1	30	1	29	29,0	0	0	0,0	0	0,0	3	1	2
Babót	1	25	1	20	20,0	0	0	0,0	0	0,0	1	2	1
Beled	1	120	4	93	23,3	0	0	0,0	0	0,0	1	8	6
Cirák	1	25	1	11	11,0	0	0	0,0	0	0,0	0	2	1
Dénesfa	1	60	2	30	15,0	0	0	0,0	0	0,0	1	3	3
Edve	0	0	0	0		0	0	–	0	–	0	0	
Gyóró	0	0	0	0		0	0	–	0	–	0	0	
Himod	1	25	1	20	20,0	0	0	0,0	0	0,0	3	2	1
Hövej	0	0	0	0		0	0	–	0	–	0	0	
Kapuvár	5	393	16	367	22,9	0	0	0,0	0	0,0	21	33	25
Kisfalud	1	25	1	25	25,0	0	0	0,0	0	0,0	1	2	2
Mihályi	1	50	2	36	18,0	0	0	0,0	0	0,0	2	4	2
Ösli	1	50	2	33	16,5	0	0	0,0	0	0,0	3	4	2
Rábakecöl	1	30	1	26	26,0	0	0	0,0	0	0,0	2	3	2
Répceszemere	0	0	0	0		0	0	–	0	–	0	0	
Szárföld	1	50	2	40	20,0	0	0	0,0	0	0,0	3	6	2
Vadosfa	0	0	0	0		0	0	–	0	–	0	0	
Vásárosfalu	0	0	0	0		0	0	–	0	–	0	0	
Veszkény	1	50	2	35	17,5	0	0	0,0	0	0,0	0	3	3
Vitnyéd	1	50	2	44	22,0	0	0	0,0	0	0,0	0	6	3
Kapuvári járás összesen	**18**	**983**	**38**	**809**	**21,3**	**0**	**0**	**0,0**	**0**	**0,0**	**41**	**79**	**55**

TEIR, 2024

A járás 14 településén működik óvoda, összesen 983 férőhellyel és 38 csoporttal. A beírt gyermekek száma 809 fő, ami körülbelül 82%-os kihasználtságot jelent; az intézményekben 79 óvodapedagógus és 55 segítő dolgozik. Az SNI-s gyermekek száma 41 fő; a KIR 2025. évi adatai szerint a járás óvodáiban hátrányos, illetve halmozottan hátrányos helyzetű gyermeket nem tartanak nyilván. A szakemberek az óvodai ellátás színvonalát kifejezetten magasnak értékelték: a fenntartó önkormányzatok jelentős pályázati és önerős fejlesztéseket valósítottak meg, minden óvodában korszerű, jól felszerelt fejlesztőszobák működnek, a pedagógiai szakszolgálat pedig szinte minden intézménybe kijár az SNI, BTM és autizmus gyanújával érintett gyermekek szűrésére; érdemi óvodapedagógus-hiány nem jellemző.

A hátrányos helyzetű csoportok (gyermekek, nők, idősek, fogyatékkal élők, mélyszegénységben élők, romák) hozzáférésének jellemzői:

Az óvodai ellátás a járás 20 településéből 14-ben érhető el helyben. Gyermekek: a KIR 2025. évi adatai szerint a járás óvodáiban hátrányos, illetve halmozottan hátrányos helyzetű gyermeket nem tartanak nyilván. Fogyatékossággal élő gyermekek: a sajátos nevelési igényű óvodások száma 41 fő; helyzetük a megyében itt az egyik legkedvezőbb, mivel minden óvodában korszerű, jól felszerelt fejlesztőszoba működik, a pedagógiai szakszolgálat pedig szinte minden intézménybe kijár a sajátos nevelési igény, a beilleszkedési nehézség és az autizmus gyanújával érintett gyermekek szűrésére. Nők: a 82%-os kihasználtság és az érdemi óvodapedagógus-hiány hiánya mellett a férőhelyhez jutás nem korlátozza a kisgyermeket nevelő anyák munkavállalását.

Mosonmagyaróvári járás

Település	Óvodai feladat ellátási helyek száma (db)	Óvodai férőhelyek száma (fő)	Óvodai csoportok száma (db)	Óvodába beírt gyermekek száma (fő)	Óvodába beírt gyermekek száma/csoport	Gyógypedagógiai oktatásban részesülő óvodás gyermek (integráltan oktatott sajátos nevelési igényű gyermekek nélkül)	Hátrányos helyzetű óvodás gyermekek (fő) (KIR, 2025)	Hátrányos helyzetű óvodások aránya (%) (KIR, 2025)	Halmozottan hátrányos helyzetű óvodások száma (fő) (KIR, 2025)	Halmozottan hátrányos helyzetű óvodások aránya (%) (KIR, 2025)	Sajátos nevelési igényű óvodás korú gyermekek száma (fogyatékosság szerinti bontást összevonva kezelve)	Óvodapedagógusok száma	Nevelő és oktató munkát közvetlenül segítő munkakörben dolgozók létszáma(KIR, 2025)
Ásványráró	1	88	3	79	26,3	0	0	0,0	0	0,0	3	6	7
Bezenye	1	60	2	54	27,0	0	0	0,0	0	0,0	0	4	2
Darnózseli	1	81	3	72	24,0	0	0	0,0	0	0,0	2	6	5
Dunakiliti	1	75	3	77	25,7	0	0	0,0	0	0,0	1	6	4
Dunaremete	0	0	0	0		0	0	–	0	–	0	0	
Dunasziget	1	61	3	55	18,3	0	0	0,0	0	0,0	3	4	5
Feketeerdő	0	0	0	0		0	0	–	0	–	0	0	
Halászi	1	125	5	139	27,8	0	0	0,0	0	0,0	9	10	9
Hédervár	1	73	3	60	20,0	0	1	1,6	0	0,0	6	7	4
Hegyeshalom	1	150	6	123	20,5	0	0	0,0	0	0,0	6	11	12
Jánossomorja	3	238	8	189	23,6	0	0	0,0	3	1,5	16	16	16
Károlyháza	0	0	0	0		0	0	–	0	–	0	0	
Kimle	2	135	5	105	21,0	0	0	0,0	1	0,9	7	7	8
Kisbodak	0	0	0	0		0	0	–	0	–	0	0	
Lébény	1	150	6	138	23,0	0	0	0,0	0	0,0	6	11	10
Levél	1	90	3	87	29,0	0	0	0,0	0	0,0	3	8	4
Lipót	2	48	2	46	23,0	0	0	0,0	0	0,0	0	3	3
Máriakálnok	1	75	2	46	23,0	0	0	0,0	0	0,0	3	3	3
Mecsér	1	25	1	25	25,0	0	0	0,0	0	0,0	0	2	2
Mosonmagyaróvár	12	1309	54	1209	22,4	23	7	0,6	0	0,0	97	112	83
Mosonszolnok	1	100	4	89	22,3	0	0	0,0	0	0,0	5	8	6
Mosonudvar	0	0	0	0		0	0	–	0	–	0	0	
Püski	1	19	1	25	25,0	0	0	0,0	0	0,0	1	1	2
Rajka	1	100	3	69	23,0	0	0	0,0	0	0,0	1	6	5
Újrónafő	1	30	1	24	24,0	0	0	0,0	0	0,0	0	2	2
Várbalog	0	0	0	0		0	0	–	0	–	0	0	
Mosonmagyaróvári járás összesen	**35**	**3032**	**118**	**2711**	**23,0**	**23**	**8**	**0,3**	**4**	**0,1**	**169**	**233**	**192**

TEIR, 2024

A járás 20 településén működik óvoda, összesen 3 032 férőhellyel és 118 csoporttal. A beírt gyermekek száma 2 711 fő, ami körülbelül 89%-os kihasználtságot jelent; az intézményekben 233 óvodapedagógus és 192 segítő dolgozik. Az SNI-s gyermekek száma 169 fő, a hátrányos helyzetű óvodásoké 8 fő (0,3%), a halmozottan hátrányos helyzetűeké 4 fő (0,1%). A szakemberek szerint az óvodák kihasználtsága magas, több intézmény 100% körüli vagy afeletti telítettséggel működik. A legnagyobb kihívást az egyre több sajátos nevelési igényű, köztük autista gyermek integrációja jelenti, különösen a nagy létszámú, helyenként 30 fős csoportokban, ahol sok esetben mindössze egy pedagógiai asszisztens jut egy-egy intézményre. Fejlesztési igényként a függetlenített óvodavezetői státusz visszaállítása, valamint óvodánként legalább egy további óvodapedagógus vagy pedagógiai asszisztens biztosítása merült fel. A városban a szakember-ellátottság jelenleg megfelelő, ugyanakkor a fiatalok egyre kevésbé választják az óvodapedagógusi pályát, a járás vidéki, Rajkától Győrig húzódó településein pedig már érzékelhető óvodapedagógus-hiány jelentkezik. A hátrányos helyzetű gyermekek eloszlása egyenetlen: a járásszékhelyen a KIR 2025. évi adatai szerint halmozottan hátrányos helyzetű óvodást nem tartanak nyilván, ugyanakkor a mosoni városrész egyik óvodájában — részben a családok átmeneti otthona miatt — a kisebbségi és hátrányos helyzetű gyermekek aránya magasabb. A városban működik egy nemzetiségi óvodai csoport is.

A hátrányos helyzetű csoportok (gyermekek, nők, idősek, fogyatékkal élők, mélyszegénységben élők, romák) hozzáférésének jellemzői:

Az óvodai ellátás a járás 26 településéből 20-ban érhető el helyben. Gyermekek: a hátrányos helyzetű óvodások száma 8 fő (0,3%), a halmozottan hátrányos helyzetűeké 4 fő (0,1%) (KIR, 2025); eloszlásuk egyenetlen, a mosoni városrész egyik óvodájában – részben a családok átmeneti otthona miatt – a kisebbségi és hátrányos helyzetű gyermekek aránya magasabb. A járásszékhelyen a KIR adatai szerint halmozottan hátrányos helyzetű óvodást nem tartanak nyilván. Fogyatékossággal élő gyermekek: a sajátos nevelési igényű óvodások száma 169 fő; a legnagyobb kihívást az egyre több sajátos nevelési igényű, köztük autizmussal élő gyermek integrációja jelenti, különösen a helyenként 30 fős csoportokban, ahol sok esetben mindössze egy pedagógiai asszisztens jut egy-egy intézményre. Nemzetiséghez tartozó gyermekek: a városban nemzetiségi óvodai csoport is működik.

Pannonhalmi járás

Település	Óvodai feladat ellátási helyek száma (db)	Óvodai férőhelyek száma (fő)	Óvodai csoportok száma (db)	Óvodába beírt gyermekek száma (fő)	Óvodába beírt gyermekek száma/csoport	Gyógypedagógiai oktatásban részesülő óvodás gyermek (integráltan oktatott sajátos nevelési igényű gyermekek nélkül)	Hátrányos helyzetű óvodás gyermekek (fő) (KIR, 2025)	Hátrányos helyzetű óvodások aránya (%) (KIR, 2025)	Halmozottan hátrányos helyzetű óvodások száma (fő) (KIR, 2025)	Halmozottan hátrányos helyzetű óvodások aránya (%) (KIR, 2025)	Sajátos nevelési igényű óvodás korú gyermekek száma (fogyatékosság szerinti bontást összevonva kezelve)	Óvodapedagógusok száma	Nevelő és oktató munkát közvetlenül segítő munkakörben dolgozók létszáma(KIR, 2025)
Bakonygyirót	0	0	0	0		0	0	–	0	–	0	0	0
Bakonypéterd	0	0	0	0		0	0	–	0	–	0	0	
Bakonyszentlászló	1	80	3	67	22,3	0	0	0,0	0	0,0	7	5	6
Écs	1	102	5	102	20,4	0	0	0,0	0	0,0	8	11	8
Fenyőfő	0	0	0	0		0	0	–	0	–	0	0	
Győrasszonyfa	0	0	0	0		0	0	–	0	–	0	0	
Lázi	1	25	1	18	18,0	0	1	5,9	0	0,0	4	1	2
Nyalka	1	46	2	42	21,0	0	0	0,0	0	0,0	2	4	2
Pannonhalma	1	173	8	169	21,1	0	0	0,0	2	1,3	9	14	13
Pázmándfalu	1	30	1	25	25,0	0	1	3,8	0	0,0	2	2	3
Ravazd	1	45	1	25	25,0	0	0	0,0	0	0,0	1	3	1
Románd	0	0	0	0		0	0	–	0	–	0	0	
Sikátor	0	0	0	0		0	0	–	0	–	0	0	
Táp	1	25	1	25	25,0	0	0	0,0	0	0,0	1	2	1
Tápszentmiklós	1	50	2	38	19,0	0	0	0,0	0	0,0	5	3	4
Tarjánpuszta	1	25	1	27	27,0	0	0	0,0	0	0,0	1	2	2
Veszprémvarsány	1	90	3	77	25,7	0	1	1,3	1	1,3	9	7	4
Pannonhalmi járás összesen	**11**	**691**	**28**	**615**	**22,0**	**0**	**3**	**0,5**	**3**	**0,5**	**49**	**54**	**46**

TEIR, 2024

A Pannonhalmi járás 11 településén működik óvoda, összesen 691 férőhellyel és 28 csoporttal. A beírt gyermekek száma 615 fő, ami körülbelül 89%-os kihasználtságot jelent; az intézményekben 54 óvodapedagógus és 46 segítő dolgozik. Az SNI-s gyermekek száma 49 fő, míg a hátrányos helyzetű óvodásoké 3 fő (0,5%), a halmozottan hátrányos helyzetűeké 3 fő (0,5%). A szakemberek szerint a férőhely-kapacitás összességében elegendő, több intézményben kihasználatlan férőhelyek is vannak, és a bölcsődék sem működnek teljes telítettséggel. Écsen ugyanakkor bővítés zajlik: egy hatodik csoportszoba épül, és az ehhez szükséges óvodapedagógusokat is felvették. A járásban egyre több SNI-s gyermeket azonosítanak már óvodáskorban, míg korábban ezek a problémák jellemzően csak az iskolában váltak láthatóvá. Mélyszegénységben élő vagy roma gyermek a szakmai tapasztalatok alapján gyakorlatilag nem jelenik meg a járás óvodáiban.

A hátrányos helyzetű csoportok (gyermekek, nők, idősek, fogyatékkal élők, mélyszegénységben élők, romák) hozzáférésének jellemzői:

Az óvodai ellátás a járás 17 településéből 11-ben érhető el helyben; a bakonyi aprófalvakban élő családoknak a gyermeket másik településre kell vinniük, amit a korlátozott közösségi közlekedés nehezít. Gyermekek: a hátrányos helyzetű óvodások száma 3 fő (0,5%), a halmozottan hátrányos helyzetűeké szintén 3 fő (0,5%) (KIR, 2025). Fogyatékossággal élő gyermekek: a sajátos nevelési igényű óvodások száma 49 fő; a járásban egyre több sajátos nevelési igényt azonosítanak már óvodáskorban, míg korábban ezek a problémák jellemzően csak az iskolában váltak láthatóvá – ez a korai fejlesztés szempontjából kedvező irány. Nők: a járásban a férőhely-kapacitás elegendő, több intézményben kihasználatlan férőhely is van, Écsen pedig bővítés zajlik, így a férőhelyhiány a kisgyermeket nevelő anyák munkavállalását nem korlátozza.

Soproni járás

Település	Óvodai feladat ellátási helyek száma (db)	Óvodai férőhelyek száma (fő)	Óvodai csoportok száma (db)	Óvodába beírt gyermekek száma (fő)	Óvodába beírt gyermekek száma/csoport	Gyógypedagógiai oktatásban részesülő óvodás gyermek (integráltan oktatott sajátos nevelési igényű gyermekek nélkül)	Hátrányos helyzetű óvodás gyermek (fő) (KIR, 2025)	Hátrányos helyzetű óvodások aránya (%) (KIR, 2025)	Halmozottan hátrányos helyzetű óvodások száma (fő) (KIR, 2025)	Halmozottan hátrányos helyzetű óvodások aránya (%) (KIR, 2025)	Sajátos nevelési igényű óvodás korú gyermekek száma (fogyatékosság szerinti bontást összevonva kezelve)	Óvodapedagógusok száma	Nevelő és oktató munkát közvetlenül segítő munkakörben dolgozók létszáma(KIR, 2025)
Ágfalva	1	105	3	64	21,3	0	0	0,0	0	0,0	0	9	4
Csáfordjánosfa	0	0	0	0		0	0	–	0	–	0	0	0
Csapod	1	30	1	30	30,0	0	0	0,0	0	0,0	0	1	2
Csér	0	0	0	0		0	0	–	0	–	0	0	0
Ebergőc	0	0	0	0		0	0	–	0	–	0	0	0
Egyházasfalu	1	30	1	21	21,0	0	0	0,0	0	0,0	0	2	2
Fertőboz	0	0	0	0		0	0	–	0	–	0	0	0
Fertőd	2	125	5	125	25,0	0	0	0,0	0	0,0	1	10	7
Fertőendréd	1	25	1	24	24,0	0	2	6,7	0	0,0	0	2	3
Fertőhomok	1	45	2	37	18,5	0	0	0,0	0	0,0	2	4	2
Fertőrákos	1	100	4	99	24,8	0	2	2,1	0	0,0	2	10	5
Fertőszentmiklós	2	173	7	171	24,4	0	0	0,0	0	0,0	7	15	10
Fertőszéplak	1	70	3	62	20,7	0	0	0,0	0	0,0	3	7	3
Gyalóka	0	0	0	0		0	0	–	0	–	0	0	0
Harka	1	116	4	102	25,5	0	0	0,0	0	0,0	2	9	7
Hegykő	1	75	3	62	20,7	0	0	0,0	0	0,0	1	7	5
Hidegség	0	0	0	0		0	0	–	0	–	0	0	0
Iván	1	50	2	51	25,5	0	7	14,3	0	0,0	6	3	3
Kópháza	1	100	4	89	22,3	0	0	0,0	0	0,0	1	11	6
Lövő	1	72	3	70	23,3	0	0	0,0	2	2,7	0	7	4
Nagycenk	1	100	4	109	27,3	0	0	0,0	0	0,0	5	8	7
Nagylózs	1	50	2	42	21,0	0	0	0,0	0	0,0	4	3	3
Nemeskér	0	0	0	0		0	0	–	0	–	0	0	0
Pereszteg	1	60	2	56	28,0	0	0	0,0	0	0,0	0	5	2
Petőháza	1	62	3	72	24,0	0	0	0,0	0	0,0	3	7	4
Pinnye	0	0	0	0		0	0	–	0	–	0	0	0
Pusztacsalád	0	0	0	0		0	0	–	0	–	0	0	0
Répcevis	1	25	1	8	8,0	0	0	0,0	0	0,0	2	1	1
Röjtökmuzsaj	1	25	1	21	21,0	0	0	0,0	0	0,0	0	1	3
Sarród	1	25	1	19	19,0	0	0	0,0	0	0,0	1	2	2
Sopron	26	2264	96	1882	19,6	39	2	0,1	10	0,5	118	217	143
Sopronhorpács	1	45	3	43	14,3	0	0	0,0	0	0,0	1	3	5
Sopronkövesd	1	75	3	82	27,3	0	0	0,0	0	0,0	1	7	5
Szakony	0	0	0	0		0	0	–	0	–	0	0	0

Újkér	1	40	2	39	19,5	0	1	2,4	0	0,0	1	4	3
Und	0	0	0	0		0	0	–	0	–	0	0	0
Völcsej	0	0	0	0		0	0	–	0	–	0	0	0
Zsira	1	45	2	42	21,0	0	0	0,0	0	0,0	1	3	4
Soproni járás összesen	**53**	**3932**	**163**	**3422**	**21,0**	**39**	**14**	**0,4**	**12**	**0,3**	**162**	**358**	**245**

TEIR, 2024

A járás 26 településén működik óvoda, összesen 3 932 férőhellyel és 163 csoporttal. A beírt gyermekek száma 3 422 fő, ami körülbelül 87%-os kihasználtságot jelent; az intézményekben 358 óvodapedagógus és 245 nevelő-oktató munkát segítő szakember dolgozik. Az SNI-s gyermekek száma 162 fő, míg a hátrányos helyzetű óvodásoké 14 fő (0,4%), a halmozottan hátrányos helyzetűeké 12 fő (0,3%). A szakemberek szerint az óvodai ellátás színvonala egyenetlen: az intézmények között jelentős különbségek vannak abban, hogy milyen fejlesztést és felkészítést tudnak nyújtani, és több helyen inkább gyermekfelügyeleti jelleggel működik az ellátás. Fejlesztési igényként egy óvoda–iskola átmenetet segítő „nulladik évfolyam" bevezetése merült fel, mivel a 6 évesen, felkészületlenül iskolába kerülő gyermekeknél gyakran jelentkeznek tanulási és beilleszkedési nehézségek. A szakemberek emellett jelezték, hogy az óvodai SNI-szűrés sok esetben nem elég hatékony, így a lemaradások és fejlesztési szükségletek kezelése gyakran már az iskolára hárul.

A hátrányos helyzetű csoportok (gyermekek, nők, idősek, fogyatékkal élők, mélyszegénységben élők, romák) hozzáférésének jellemzői:

Az óvodai ellátás a járás 38 településéből 26-ban érhető el helyben; a további 12 településen élő családoknak a gyermeket másik településre kell vinniük. Gyermekek: a hátrányos helyzetű óvodások száma 14 fő (0,4%), a halmozottan hátrányos helyzetűeké 12 fő (0,3%) (KIR, 2025). A szakemberek szerint az óvodai ellátás színvonala egyenetlen: az intézmények között jelentős különbségek vannak abban, milyen fejlesztést és felkészítést tudnak nyújtani, és több helyen inkább gyermekfelügyeleti jelleggel működik az ellátás – ez a hátrányos helyzetű gyermekeket érinti a leginkább, mivel náluk az óvodai fejlesztés a legfontosabb hátránykompenzációs eszköz. Fogyatékossággal élő gyermekek: a sajátos nevelési igényű óvodások száma 162 fő; a szakemberek jelezték, hogy az óvodai szűrés sok esetben nem elég hatékony, így a lemaradások kezelése gyakran már az iskolára hárul. Fejlesztési igényként az óvoda–iskola átmenetet segítő „nulladik évfolyam" bevezetése merült fel.

Téti járás

Település	Óvodai feladat ellátási helyek száma (db)	Óvodai férőhelyek száma (fő)	Óvodai csoportok száma (db)	Óvodába beírt gyermekek száma (fő)	Óvodába beírt gyermekek száma/csoport	Gyógypedagógiai oktatásban részesülő óvodás gyermek (integráltan oktatott sajátos nevelési igényű gyermekek nélkül)	Hátrányos helyzetű óvodás gyermekek (fő) (KIR, 2025)	Hátrányos helyzetű óvodások aránya (%) (KIR, 2025)	Halmozottan hátrányos helyzetű óvodások száma (fő) (KIR, 2025)	Halmozottan hátrányos helyzetű óvodások aránya (%) (KIR, 2025)	Sajátos nevelési igényű óvodás korú gyermekek száma (fogyatékosság szerinti bontást összevonva kezelve)	Óvodapedagógusok száma	Nevelő és oktató munkát közvetlenül segítő munkakörben dolgozók létszáma(KIR, 2025)
Árpás	0	0	0	0		0	0	–	0	–	0	0	
Csikvánd	1	30	1	17	17,0	0	0	0,0	0	0,0	1	3	2
Felpéc	1	60	2	48	24,0	0	0	0,0	2	4,3	2	4	3
Gyarmat	1	65	3	52	17,3	0	2	3,0	0	0,0	1	5	3
Gyömöre	1	50	2	50	25,0	0	0	0,0	0	0,0	3	4	4
Győrszemere	1	75	3	73	24,3	0	2	2,4	1	1,2	4	4	6
Kisbabot	0	0	0	0		0	0	–	0	–	0	0	
Mérges	0	0	0	0		0	0	–	0	–	0	0	
Mórichida	1	50	2	41	20,5	0	0	0,0	0	0,0	0	2	3
Rábacsécsény	1	50	2	34	17,0	0	0	0,0	0	0,0	2	2	3
Rábaszentmihály	1	30	1	22	22,0	0	0	0,0	0	0,0	0	1	2
Rábaszentmiklós	0	0	0	0		0	0	–	0	–	0	0	
Szerecseny	1	29	1	29	29,0	0	0	0,0	0	0,0	0	2	1
Tét	1	150	6	161	26,8	0	19	11,4	0	0,0	3	12	10
Téti járás összesen	**10**	**589**	**23**	**527**	**22,9**	**0**	**23**	**4,2**	**3**	**0,5**	**16**	**39**	**37**

TEIR, 2024

A Téti járás 10 településén működik óvoda, összesen 589 férőhellyel és 23 csoporttal. A beírt gyermekek száma 527 fő, ami körülbelül 89%-os kihasználtságot jelent; az intézményekben 39 óvodapedagógus és 37 segítő dolgozik. Az SNI-s gyermekek száma 16 fő, míg a hátrányos helyzetű óvodásoké 23 fő (4,2%), a halmozottan hátrányos helyzetűeké 3 fő (0,5%); a 4,2%-os arány a megyében messze a legmagasabb, a második legmagasabb érték 0,5%. A téti óvoda maximális kihasználtsággal működik, felújított épületben, új bölcsődével együtt. Győrszemerén ugyanakkor pontszerű férőhelyhiány alakult ki: az új lakóparkba beköltöző, kisgyermekes családok miatt mintegy 30 gyermek elhelyezését kell megoldani, amelyre átmeneti megoldásként egy régi szolgálati lakás csoportszobává alakítása merült fel. Pozitívum, hogy több dajka óvodapedagógus-képzésben vesz részt, ami helyben javíthatja az utánpótlást.

A hátrányos helyzetű csoportok (gyermekek, nők, idősek, fogyatékkal élők, mélyszegénységben élők, romák) hozzáférésének jellemzői:

Az óvodai ellátás a járás 14 településéből 10-ben érhető el helyben. Gyermekek: a hátrányos helyzetű óvodások száma 23 fő, ami 4,2%-os aránnyal messze a megye legmagasabb értéke – a többi járásban ez az arány 0,5% alatt marad –, a halmozottan hátrányos helyzetűeké 3 fő (0,5%) (KIR, 2025). A járásban tehát a hátránykompenzáció óvodai szinten is hangsúlyosabb feladat, mint bárhol máshol a megyében. Fogyatékossággal élő gyermekek: a sajátos nevelési igényű óvodások száma 16 fő, ami a megyében a legalacsonyabb érték. Nők: a téti óvoda maximális kihasználtsággal működik, Győrszemerén pedig pontszerű férőhelyhiány alakult ki – az új lakóparkba költöző kisgyermekes családok miatt mintegy 30 gyermek elhelyezését kell megoldani –, ami a kisgyermeket nevelő anyák munkába állását átmenetileg nehezítheti.

A hátrányos helyzetű csoportok (gyermekek, nők, idősek, fogyatékkal élők, mélyszegénységben élők, romák) hozzáférésének jellemzői:

Az óvodai ellátás a megye valamennyi járásában széles körben elérhető, jellemzően magas, 77–89% közötti kihasználtsággal. A hátrányos és halmozottan hátrányos helyzetű, mélyszegénységben élő, illetve roma óvodás gyermekek száma megyei szinten alacsony; több járásban a szakemberek jelezték, hogy roma vagy mélyszegény családokkal az óvodai ellátásban alig találkoznak, és integrációs feszültséget sem tapasztalnak. Ehhez képest a Téti járás külön figyelmet igényel: a hátrányos helyzetű óvodások aránya itt 4,2%, miközben a többi járásban 0,5% alatt marad, halmozottan hátrányos helyzetű óvodás pedig a Kapuvári járásban egyáltalán nincs.

A hozzáférés fő korlátja nem általánosan a rászorultság, hanem inkább a kapacitások területi egyenetlensége. A Győri járásban az óvodák több helyen túlterheltek, a Téti járásban Győrszemerén jelentkezik pontszerű férőhelyhiány, míg a Pannonhalmi járásban inkább kihasználatlan férőhelyek vannak. A minőségi hozzáférés szempontjából a sajátos nevelési igényű gyermekek időben történő felismerése, az óvodai szűrés hatékonysága és a gyógypedagógiai kapacitások elérhetősége jelenti a legfontosabb kihívást. Több járásban az óvoda–iskola átmenet erősítése, illetve az óvodapedagógus-utánpótlás helyi támogatása is fejlesztési igényként jelenik meg.

3.1.2 Általános iskolai ellátás

Útmutató: *Adatforrás: 3. sz. sablon; KIR; HEP.*

A rendszeres gyermekvédelmi kedvezményben részesülő általános iskolai tanulók száma az általános iskolai táblákban „n/a" értékkel szerepel: e mutatóra a KSH T-STAR általános iskolai adatai és a TEIR nem közöl településsoros adatot (lekérdezés: 2026. július).

Csornai járás

Település	Általános iskolai feladat ellátási helyek száma (db)	Általános iskolai osztályok száma a nappali oktatásban	Általános iskolai tanulók a nappali oktatásban	Egy osztályra jutó nappali tagozatos tanulók száma az általános iskolában	Más településről bejáró általános iskolai tanulók aránya a nappali oktatásban (%)	Hátrányos helyzetű általános iskolai tanulók száma a nappali oktatásban (fő) (KIR, 2025)	Hátrányos helyzetű általános iskolai tanulók aránya (%) (KIR, 2025)	Halmozottan hátrányos helyzetű általános iskolai tanulók aránya a nappali oktatásban (%) (KIR, 2025)	Halmozottan hátrányos helyzetű általános iskolai tanulók száma (fő) (KIR, 2025)Halmozottan hátrányos helyzetű általános iskolai tanulók aránya a nappali oktatásban (%) (KIR, 2025)	Rendszeres gyermekvédelmi kedvezményben részesülő tanulók száma az általános iskolákban	Integráltan oktatott sajátos nevelési igényű tanulók száma az általános iskolákban (KIR, 2025)	Beilleszkedési, tanulási, magatartási nehézségekkel küzdő tanuló száma az általános iskolákban (KIR, 2025)	Sajátos nevelési igényű általános iskolai tanulók száma (fogyatékosság szerinti bontást összevonva kezelve) (KIR, 2025)	Pedagógusok száma	Nevelő és oktató munkát közvetlenül segítő munkakörben dolgozók létszáma (KIR, 2025)
Acsalag	0	0	0			0	–	–	0	n/a	0	0	0	0	0
Bágyogszovát	1	7	115	16,4	24,4	0	0,0	0,0	0	n/a	11	8	11	10	3
Barbacs	0	0	0			0	–	–	0	n/a	0	0	0	0	0
Bodonhely	0	0	0			0	–	–	0	n/a	0	0	0	0	0
Bogyoszló	0	0	0			0	–	–	0	n/a	0	0	0	0	0
Bősárkány	1	12	251	20,9	31,5	14	5,5	0,0	0	n/a	25	0	25	22	1
Cakóháza	0	0	0			0	–	–	0	n/a	0	0	0	0	0
Csorna	3	50	906	18,1	29,6	21	2,3	1,9	17	n/a	70	56	174	103	21
Dör	0	0	0			0	–	–	0	n/a	0	0	0	0	0
Egyed	1	1	14	14,0	0,0	0	0,0	0,0	0	n/a	2	0	2	2	0
Farád	1	8	179	22,4	37,4	3	1,6	0,0	0	n/a	33	8	33	13	3
Jobaháza	0	0	0			0	–	–	0	n/a	0	0	0	0	0
Kóny	2	9	200	22,2	16,0	4	1,8	0,0	0	n/a	24	17	24	18	2
Maglóca	0	0	0			0	–	–	0	n/a	0	0	0	0	0
Magyarkeresztúr	0	0	0			0	–	–	0	n/a	0	0	0	0	0
Markotabödöge	0	0	0			0	–	–	0	n/a	0	0	0	0	0
Páli	0	0	0			0	–	–	0	n/a	0	0	0	0	0
Pásztori	0	0	0			0	–	–	0	n/a	0	0	0	0	0
Potyond	0	0	0			0	–	–	0	n/a	0	0	0	0	0
Rábacsanak	0	0	0			0	–	–	0	n/a	0	0	0	0	0
Rábapordány	1	1	19	19,0	63,2	0	0,0	0,0	0	n/a	2	3	2	3	0
Rábasebes	0	0	0			0	–	–	0	n/a	0	0	0	0	0
Rábaszentandrás	0	0	0			0	–	–	0	n/a	0	0	0	0	0
Rábatamási	1	8	118	14,8	50,0	0	0,0	0,0	0	n/a	24	7	24	14	2
Rábcakapi	0	0	0			0	–	–	0	n/a	0	0	0	0	0
Sobor	0	0	0			0	–	–	0	n/a	0	0	0	0	0
Sopronnémeti	0	0	0			0	–	–	0	n/a	0	0	0	0	0
Szany	2	15	243	16,2	39,5	0	0,0	1,7	4	n/a	27	21	27	24	4
Szil	1	13	254	19,5	59,1	0	0,0	0,0	0	n/a	30	8	30	20	3
Szilsárkány	0	0	0			0	–	–	0	n/a	0	0	0	0	0
Tárnokréti	0	0	0			0	–	–	0	n/a	0	0	0	0	0
Vág	1	1	7	7,0	0,0	0	0,0	0,0	0	n/a	2	1	2	3	0
Zsebeháza	0	0	0			0	–	–	0	n/a	0	0	0	0	0
Csornai járás összesen	**15**	**125**	**2306**	**18,4**	**34,3**	**42**	**1,8**	**0,9**	**21**		**250**	**129**	**354**	**232**	**39**

TEIR, 2024

A járás 11 településén, 15 feladatellátási helyen folyik általános iskolai oktatás, összesen 125 osztályban. A tanulók száma 2 306 fő, az átlagos osztálylétszám 18,4 fő; a más településről bejáró tanulók aránya magas, 34,3%, ami a kistelepülési szerkezetet és a körzeti iskolák szerepét tükrözi. A hátrányos helyzetű tanulók száma 42 fő (1,8%), a halmozottan hátrányos helyzetűeké 21 fő (0,9%). Az integráltan oktatott SNI-tanulók száma 250 fő, a BTM-mel küzdőké 129 fő, az összes SNI-tanulóé 354 fő; az intézményekben 232 pedagógus és 39 segítő dolgozik. A szakemberek szerint a tantestületek elöregedése egyre fontosabb kihívás: sok a nyugdíjas kolléga és az óraadó, ezért a fiatalítás kiemelt igényként jelenik meg. Az eszközellátottság többnyire korszerű, például az okostáblák elérhetők, ugyanakkor egy-két esetben hiányos. A roma tanulók kis számban vannak jelen, sokan nem is vallják magukat romának, integrációjuk pedig a szakmai tapasztalatok alapján nem okoz különösebb problémát. A sajátos nevelési igényű gyermekek ellátását a csornai Arany János gyógypedagógiai központ segíti.

A hátrányos helyzetű csoportok (gyermekek, nők, idősek, fogyatékkal élők, mélyszegénységben élők, romák) hozzáférésének jellemzői:

Az általános iskolai oktatás a járás 33 településéből 11-ben folyik, ezért a bejáró tanulók aránya 34,3% – a kistelepülési szerkezet miatt a körzeti iskolák szerepe meghatározó. Gyermekek: a hátrányos helyzetű tanulók száma 42 fő (1,8%), a halmozottan hátrányos helyzetűeké 21 fő (0,9%) (KIR, 2025). Fogyatékossággal élő gyermekek: az integráltan oktatott sajátos nevelési igényű tanulók száma 250 fő, a beilleszkedési, tanulási, magatartási nehézséggel küzdőké 129 fő, az összes sajátos nevelési igényű tanulóé 354 fő; ellátásukat a csornai Arany János gyógypedagógiai központ segíti. Romák: a szakemberek szerint a roma tanulók kis számban vannak jelen, integrációjuk pedig nem okoz különösebb problémát. A járás legfontosabb kihívása nem célcsoport-specifikus, hanem a tantestületek elöregedése és az eszközellátottság egyenetlensége: néhány esetben alapvető eszközök hiányoznak.

Győri járás

Település	Általános iskolai feladat ellátási helyek száma (db)	Általános iskolai osztályok száma a nappali oktatásban	Általános iskolai tanulók a nappali oktatásban	Egy osztályra jutó nappali tagozatos tanulók száma az általános iskolában	Más településről bejáró általános iskolai tanulók aránya a nappali oktatásban (%)	Hátrányos helyzetű általános iskolai tanulók száma a nappali oktatásban (fő) (KIR, 2025)	Hátrányos helyzetű általános iskolai tanulók aránya (%) (KIR, 2025)	Halmozottan hátrányos helyzetű általános iskolai tanulók aránya a nappali oktatásban (%) (KIR, 2025)	Halmozottan hátrányos helyzetű általános iskolai tanulók száma (fő) (KIR, 2025)Halmozottan hátrányos helyzetű általános iskolai tanulók aránya a nappali oktatásban (%) (KIR, 2025)	Rendszeres gyermekvédelmi kedvezményben részesülő tanulók száma az általános iskolákban	Integráltan oktatott sajátos nevelési igényű tanulók száma az általános iskolákban (KIR, 2025)	Beilleszkedési, tanulási, magatartási nehézségekkel küzdő tanuló száma az általános iskolákban (KIR, 2025)	Sajátos nevelési igényű általános iskolai tanulók száma (fogyatékosság szerinti bontást összevonva kezelve) (KIR, 2025)	Pedagógusok száma	Nevelő és oktató munkát közvetlenül segítő munkakörben dolgozók létszáma (KIR, 2025)
Abda	1	11	224	20,4	31,7	2	0,9	0,0	0	n/a	23	26	23	20	2
Bezi	1	1	14	14,0	28,6	0	0,0	0,0	0	n/a	4	1	4	1	1
Bőny	2	8	183	22,9	30,1	0	0,0	2,7	5	n/a	22	21	22	14	4
Börcs	1	3	47	15,7	12,8	1	2,2	0,0	0	n/a	8	3	8	6	1
Dunaszeg	1	9	216	24,0	14,4	0	0,0	0,0	0	n/a	20	24	20	20	2
Dunaszentpál	1	1	7	7,0	14,3	0	0,0	0,0	0	n/a	2	1	2	1	1
Enese	1	8	195	24,4	15,4	0	0,0	0,0	0	n/a	25	22	25	21	2
Fehértó	0	0	0			0	–	–	0	n/a	0	0	0	0	0
Gönyű	1	13	262	20,2	9,9	3	1,1	0,4	1	n/a	25	28	25	24	3
Győr	34	456	10208	22,4	19,5	26	0,3	0,7	64	n/a	815	970	1120	1046	167
Győrladamér	1	9	194	21,6	24,2	0	0,0	0,0	0	n/a	28	15	28	18	1
Győrság	1	3	51	17,0	19,6	3	5,5	3,6	2	n/a	13	8	13	7	1
Győrsövényház	2	9	169	18,8	87,6	0	0,0	0,0	0	n/a	11	9	11	19	3
Győrújbarát	1	24	597	24,9	9,6	0	0,0	0,0	0	n/a	93	52	93	51	11
Győrújfalu	1	3	55	18,3	20,0	0	0,0	0,0	0	n/a	7	7	7	7	2
Győrzámoly	1	16	374	23,4	5,6	0	0,0	0,0	0	n/a	22	41	22	29	4
Ikrény	1	7	95	13,6	9,5	0	0,0	1,0	1	n/a	13	12	13	19	3
Kajárpéc	1	3	61	20,3	31,2	1	1,5	1,5	1	n/a	9	14	9	6	1
Kisbajcs	1	10	240	24,0	77,1	0	0,0	0,0	0	n/a	19	28	19	19	3
Koroncó	1	9	198	22,0	2,0	4	2,0	0,0	0	n/a	21	22	21	15	3
Kunsziget	1	9	173	19,2	58,4	0	0,0	0,0	0	n/a	1	16	1	20	2
Mezőörs	1	8	147	18,4	52,4	0	0,0	0,0	0	n/a	11	18	11	16	5
Mosonszentmiklós	1	11	229	20,8	0,4	0	0,0	0,0	0	n/a	28	19	28	21	2
Nagybajcs	0	0	0			0	–	–	0	n/a	0	0	0	0	0
Nagyszentjános	1	8	124	15,5	4,0	0	0,0	0,0	0	n/a	28	17	28	14	2
Nyúl	1	15	312	20,8	7,1	1	0,3	0,0	0	n/a	34	28	34	25	4
Öttevény	1	10	198	19,8	16,7	1	0,5	0,0	0	n/a	33	26	33	20	4
Pér	1	9	174	19,3	12,6	2	1,0	0,0	0	n/a	16	14	16	15	3
Rábapatona	1	10	201	20,1	1,5	0	0,0	1,0	2	n/a	14	13	14	17	2
Rétalap	0	0	0			0	–	–	0	n/a	0	0	0	0	0
Sokorópátka	1	7	105	15,0	41,0	3	2,8	6,5	7	n/a	12	18	12	12	2
Tényő	1	8	121	15,1	8,3	2	1,7	0,0	0	n/a	16	19	16	14	4
Töltéstava	1	13	236	18,2	19,5	1	0,4	0,0	0	n/a	36	29	36	24	3
Vámosszabadi	1	2	50	25,0	18,0	0	0,0	0,0	0	n/a	1	4	1	4	0
Vének	0	0	0			0	–	–	0	n/a	0	0	0	0	0
Győri járás összesen	**66**	**713**	**15460**	**21,7**	**20,1**	**50**	**0,3**	**0,6**	**83**		**1410**	**1525**	**1715**	**1545**	**248**

TEIR, 2024

A Győri járásban 31 településen, 66 feladatellátási helyen folyik oktatás, összesen 713 osztályban. A tanulók száma 15 460 fő, az átlagos osztálylétszám 21,7 fő, ami megyei szinten a legmagasabb érték; a más településről bejárók aránya 20,1%. A hátrányos helyzetű tanulók száma 50 fő (0,3%), a halmozottan hátrányos helyzetűeké 83 fő (0,6%). Az integráltan oktatott SNI-tanulók száma 1 410 fő, a BTM-mel küzdőké 1 525 fő, az összes SNI-tanulóé 1 715 fő; az intézményekben 1 545 pedagógus és 248 segítő dolgozik. A szakemberek szerint az iskolák maximális kihasználtsággal működnek, évről évre újabb osztályok indulnak, ami folyamatos tanterem- és eszközhiányt okoz. Az SNI-s gyermekek integrációja alapvetően megoldott, nagyobb nehézséget inkább a súlyosabb beilleszkedési zavarok kezelése jelent. Az utazó gyógypedagógiai ellátást a győri Radó és a csornai Arany János központ biztosítja. Roma közösség vagy szegregátum a járásban gyakorlatilag nincs; az integrációs feladatok közül inkább a menedékes, elsősorban ukrán tanulók beilleszkedése jelenik meg.

A hátrányos helyzetű csoportok (gyermekek, nők, idősek, fogyatékkal élők, mélyszegénységben élők, romák) hozzáférésének jellemzői:

Az általános iskolai oktatás a járás 35 településéből 31-ben folyik, a bejáró tanulók aránya 20,1%. Gyermekek: a hátrányos helyzetű tanulók száma 50 fő (0,3%), a halmozottan hátrányos helyzetűeké 83 fő (0,6%) (KIR, 2025) – a megye legnépesebb járásában ez rendkívül alacsony arány. A hozzáférés fő korlátja ezért nem szociális, hanem kapacitásbeli: az iskolák maximális kihasználtsággal működnek, évről évre újabb osztályok indulnak, ami folyamatos tanterem- és eszközhiányt okoz. Fogyatékossággal élő gyermekek: az integráltan oktatott sajátos nevelési igényű tanulók száma 1 410 fő, a beilleszkedési, tanulási, magatartási nehézséggel küzdőké 1 525 fő; integrációjuk alapvetően megoldott, nagyobb nehézséget a súlyosabb beilleszkedési zavarok kezelése jelent, az utazó gyógypedagógiai ellátást a győri Radó és a csornai Arany János központ biztosítja. Romák: a szakemberek szerint roma közösség vagy szegregátum a járásban gyakorlatilag nincs; az integrációs feladatok közül inkább a menedékes, elsősorban ukrán tanulók beilleszkedése jelenik meg.

Kapuvári járás

Település	Általános iskolai feladatellátási helyek száma (db)	Általános iskolai osztályok száma a nappali oktatásban	Általános iskolai tanulók a nappali oktatásban	Egy osztályra jutó nappali tagozatos tanulók száma az általános iskolában	Más településről bejáró általános iskolai tanulók aránya a nappali oktatásban (%)	Hátrányos helyzetű általános iskolai tanulók száma a nappali oktatásban (fő) (KIR, 2025)	Hátrányos helyzetű általános iskolai tanulók aránya (%) (KIR, 2025)	Halmozottan hátrányos helyzetű általános iskolai tanulók aránya a nappali oktatásban (%) (KIR, 2025)	Halmozottan hátrányos helyzetű általános iskolai tanulók száma (fő) (KIR, 2025)Halmozottan hátrányos helyzetű általános iskolai tanulók aránya a nappali oktatásban (%) (KIR, 2025)	Rendszeres gyermekvédelmi kedvezményben részesülő tanulók száma az általános iskolákban	Integráltan oktatott sajátos nevelési igényű tanulók száma az általános iskolákban (KIR, 2025)	Beilleszkedési, tanulási, magatartási nehézségekkel küzdő tanuló száma az általános iskolákban (KIR, 2025)	Sajátos nevelési igényű általános iskolai tanulók száma (fogyatékosság szerinti bontást összevonva kezelve) (KIR, 2025)	Pedagógusok száma	Nevelő és oktató munkát közvetlenül segítő munkakörben dolgozók létszáma (KIR, 2025)
Agyagosszergény	1	1	18	18,0	5,6	0	0,0	0,0	0	n/a	0	3	0	2	0
Babót	1	1	11	11,0	0,0	0	0,0	0,0	0	n/a	1	1	1	2	0
Beled	2	13	269	20,7	40,2	10	3,6	0,7	2	n/a	49	9	49	24	6
Cirák	0	0	0			0	–	–	0	n/a	0	0	0	0	0
Dénesfa	0	0	0			0	–	–	0	n/a	0	0	0	0	0
Edve	0	0	0			0	–	–	0	n/a	0	0	0	0	0
Gyóró	0	0	0			0	–	–	0	n/a	0	0	0	0	0
Himod	0	0	0			0	–	–	0	n/a	0	0	0	0	0
Hövej	0	0	0			0	–	–	0	n/a	0	0	0	0	0
Kapuvár	5	40	895	22,4	36,9	5	0,6	0,1	1	n/a	177	69	177	79	11
Kisfalud	0	0	0			0	–	–	0	n/a	0	0	0	0	0
Mihályi	1	9	176	19,6	59,1	0	0,0	0,0	0	n/a	27	6	27	16	3
Ösli	1	1	18	18,0	0,0	0	0,0	0,0	0	n/a	5	0	5	2	0
Rábakecöl	0	0	0			0	–	–	0	n/a	0	0	0	0	0
Répceszemere	0	0	0			0	–	–	0	n/a	0	0	0	0	0
Szárföld	1	2	43	21,5	0,0	0	0,0	0,0	0	n/a	2	2	2	3	0
Vadosfa	0	0	0			0	–	–	0	n/a	0	0	0	0	0
Vásárosfalu	0	0	0			0	–	–	0	n/a	0	0	0	0	0
Veszkény	1	1	24	24,0	4,2	0	0,0	0,0	0	n/a	4	1	4	2	0
Vitnyéd	1	2	54	27,0	11,1	1	2,2	2,2	1	n/a	9	1	9	5	0
Kapuvári járás összesen	**14**	**70**	**1508**	**21,5**	**36,5**	**16**	**1,1**	**0,3**	**4**		**274**	**92**	**274**	**135**	**20**

TEIR, 2024

A járás 9 településén, 14 feladatellátási helyen folyik általános iskolai oktatás, összesen 70 osztályban. A tanulók száma 1 508 fő, az átlagos osztálylétszám 21,5 fő; a más településről bejárók aránya 36,5%. A hátrányos helyzetű tanulók száma 16 fő (1,1%), a halmozottan hátrányos helyzetűeké 4 fő (0,3%). Az integráltan oktatott SNI-tanulók száma 274 fő, a BTM-mel küzdőké 92 fő; az intézményekben 135 pedagógus és 20 segítő dolgozik. A szakemberek szerint a legnagyobb kihívást az SNI- és BTM-tanulók megfelelő ellátása jelenti. A kis engedélyezett csoportlétszámok, valamint a gyógypedagógiai asszisztensek hiánya megnehezítik a differenciált fejlesztést és a tanulók egyéni szükségleteihez igazodó támogatást. Fejlesztési igényként ezért a kisebb csoportlétszámok biztosítása és a segítő szakemberek számának növelése jelent meg.

A hátrányos helyzetű csoportok (gyermekek, nők, idősek, fogyatékkal élők, mélyszegénységben élők, romák) hozzáférésének jellemzői:

Az általános iskolai oktatás a járás 20 településéből 9-ben folyik, a bejáró tanulók aránya 36,5% – a megyében az egyik legmagasabb. Gyermekek: a hátrányos helyzetű tanulók száma 16 fő (1,1%), a halmozottan hátrányos helyzetűeké 4 fő (0,3%) (KIR, 2025). Fogyatékossággal élő gyermekek: az integráltan oktatott sajátos nevelési igényű tanulók száma 274 fő, a beilleszkedési, tanulási, magatartási nehézséggel küzdőké 92 fő; a szakemberek szerint a járás legnagyobb kihívása éppen az ő megfelelő ellátásuk. A kis engedélyezett fejlesztő csoportlétszámok és a gyógypedagógiai asszisztensek hiánya megnehezíti a differenciált fejlesztést és az egyéni szükségletekhez igazodó támogatást, ezért fejlesztési igényként a kisebb csoportlétszámok biztosítása és a segítő szakemberek számának növelése merült fel.

Mosonmagyaróvári járás

Település	Általános iskolai feladatellátási helyek száma (db)	Általános iskolai osztályok száma a nappali oktatásban	Általános iskolai tanulók a nappali oktatásban	Egy osztályra a jutó nappali tagozatos tanulók száma az általános iskolában	Más településről bejáró általános iskolai tanulók aránya a nappali oktatásban (%)	Hátrányos helyzetű általános iskolai tanulók száma a nappali oktatásban (fő) (KIR, 2025)	Hátrányos helyzetű általános iskolai tanulók aránya (%) (KIR, 2025)	Halmozottan hátrányos helyzetű általános iskolai tanulók aránya a nappali oktatásban (%) (KIR, 2025)	Halmozottan hátrányos helyzetű általános iskolai tanulók száma (fő) (KIR, 2025)Halmozottan hátrányos helyzetű általános iskolai tanulók aránya a nappali oktatásban (%) (KIR, 2025)	Rendszeres gyermekvédelmi kedvezményben részesülő tanulók száma az általános iskolákban	Integráltan oktatott sajátos nevelési igényű tanulók száma az általános iskolákban (KIR, 2025)	Beilleszkedési, tanulási, magatartási nehézségekkel küzdő tanuló száma az általános iskolákban (KIR, 2025)	Sajátos nevelési igényű általános iskolai tanulók száma (fogyatékosság szerinti bontást összevonva kezelve) (KIR, 2025)	Pedagógusok száma	Nevelő és oktató munkát közvetlenül segítő munkakörben dolgozók létszáma (KIR, 2025)
Ásványráró	1	8	136	17,0	7,4	0	0,0	0,0	0	n/a	18	15	18	13	3
Bezenye	1	6	72	12,0	31,9	0	0,0	0,0	0	n/a	10	2	10	11	1
Darnózseli	1	8	120	15,0	43,3	0	0,0	0,0	0	n/a	18	14	18	13	3
Dunakiliti	1	8	135	16,9	28,9	3	2,1	0,0	0	n/a	19	13	19	14	2
Dunaremete	0	0	0			0	–	–	0	n/a	0	0	0	0	0
Dunasziget	1	8	116	14,5	4,3	5	4,5	0,0	0	n/a	16	10	16	16	2
Feketeerdő	0	0	0			0	–	–	0	n/a	0	0	0	0	0
Halászi	1	15	294	19,6	28,6	0	0,0	0,0	0	n/a	22	18	22	26	3
Hédervár	1	8	100	12,5	23,0	0	0,0	0,0	0	n/a	18	11	18	14	1
Hegyeshalom	1	12	222	18,5	0,0	0	0,0	0,0	0	n/a	23	23	23	20	2
Jánossomorja	2	23	445	19,3	11,0	0	0,0	0,7	3	n/a	62	81	62	48	6
Károlyháza	0	0	0			0	–	–	0	n/a	0	0	0	0	0
Kimle	1	10	192	19,2	26,0	0	0,0	0,0	0	n/a	24	21	24	25	2
Kisbodak	0	0	0			0	–	–	0	n/a	0	0	0	0	0
Lébény	3	13	292	22,5	18,8	0	0,0	0,0	0	n/a	32	31	32	27	4
Levél	2	9	144	16,0	4,9	0	0,0	0,0	0	n/a	16	16	16	18	3
Lipót	1	9	158	17,6	60,8	0	0,0	0,0	0	n/a	4	6	4	20	2
Máriakálnok	1	4	60	15,0	6,7	0	0,0	3,6	2	n/a	6	8	6	7	0
Mecsér	1	1	18	18,0	0,0	0	0,0	0,0	0	n/a	1	2	1	2	0
Mosonmagyaróvár	10	130	2723	20,9	20,9	11	0,6	0,0	0	n/a	138	134	213	269	33
Mosonszolnok	1	8	169	21,1	29,0	1	0,6	0,0	0	n/a	26	22	26	18	2
Mosonudvar	0	0	0			0	–	–	0	n/a	0	0	0	0	0
Püski	0	0	0			0	–	–	0	n/a	0	0	0	0	0
Rajka	1	8	107	13,4	15,0	0	0,0	0,0	0	n/a	11	10	11	16	1
Újrónafő	0	0	0			0	–	–	0	n/a	0	0	0	0	0
Várbalog	0	0	0			0	–	–	0	n/a	0	0	0	0	0
Mosonmagyaróvári járás összesen	**31**	**288**	**5503**	**19,1**	**20,5**	**20**	**0,4**	**0,1**	**5**		**464**	**437**	**539**	**577**	**70**

TEIR, 2024

A járás általános iskolai hálózata 18 településen, 31 feladatellátási helyen működik, összesen 288 osztállyal és 5 503 tanulóval. Az átlagos osztálylétszám 19,1 fő, a bejáró tanulók aránya 20,5%. A hátrányos helyzetű tanulók száma 20 fő (0,4%), a halmozottan hátrányos helyzetűeké 5 fő (0,1%), ami megyei szinten a legalacsonyabb érték. Az integráltan oktatott SNI-tanulók száma 464 fő, a BTM-mel küzdőké 437 fő, az összes SNI-tanulóé 539 fő; az intézményekben 577 pedagógus és 70 segítő dolgozik. A szakemberek szerint a járás iskolahálózata többféle fenntartói háttérrel működik. Az állami, tankerületi általános iskolák mellett fontos szereplő a német nemzetiségi önkormányzat által fenntartott Móra iskola, amely beiskolázási körzet nélkül, német nemzetiségi oktatással, magasabb nemzetiségi normatívával és nagyobb, 25–30 fős osztályokkal működik. Az intézmény sok tanulót vonz, miközben az SNI- és hátrányos helyzetű tanulók egyre inkább az állami iskolákban koncentrálódnak, mivel az egyházi intézmények nem kötelesek felvenni a sajátos nevelési igényű gyermekeket. Ez az állami iskolákban férőhely- és tantermi feszültséget okoz: a tavaszi beiratkozást követően őszre gyakran nem áll rendelkezésre elegendő tanterem, és az eszközellátottság is szűkös, visszatérő problémaként jelentkezik több helyszínen az alapvető eszközök hiánya. Az SNI-tanulók ellátását a mosonmagyaróvári Éltes gyógypedagógiai iskola és utazó gyógypedagógiai szolgálata támogatja, ugyanakkor a fenntartói különbségek miatt ez a segítség az óvodákban lévő SNI-gyermekekhez nem jut el megfelelően. A hátrányos helyzetű tanulók száma összességében alacsony, jellemzően a családok átmeneti otthonában élő, nem helyi gyermekek jelennek meg ebben a körben. A pedagógusok szakos ellátottsága jó, érdemi pedagógushiány nem jellemző.

A hátrányos helyzetű csoportok (gyermekek, nők, idősek, fogyatékkal élők, mélyszegénységben élők, romák) hozzáférésének jellemzői:

Az általános iskolai oktatás a járás 26 településéből 18-ban folyik, a bejáró tanulók aránya 20,5%. Gyermekek: a hátrányos helyzetű tanulók száma 20 fő (0,4%), a halmozottan hátrányos helyzetűeké 5 fő (0,1%) – utóbbi a megyében a legalacsonyabb arány (KIR, 2025); a szakemberek szerint ebben a körben jellemzően a családok átmeneti otthonában élő, nem helyi gyermekek jelennek meg. Fogyatékossággal élő gyermekek: az integráltan oktatott sajátos nevelési igényű tanulók száma 464 fő, a beilleszkedési, tanulási, magatartási nehézséggel küzdőké 437 fő; ellátásukat a mosonmagyaróvári Éltes gyógypedagógiai iskola és utazó gyógypedagógiai szolgálata támogatja, ez a segítség azonban a fenntartói különbségek miatt az óvodákban lévő sajátos nevelési igényű gyermekekhez nem jut el megfelelően. A járás sajátossága, hogy a sajátos nevelési igényű és a hátrányos helyzetű tanulók egyre inkább az állami iskolákban koncentrálódnak, mivel az egyházi intézmények nem kötelesek felvenni a sajátos nevelési igényű gyermekeket – ez az állami iskolákban férőhely- és tantermi feszültséget okoz. Nemzetiséghez tartozó gyermekek: a német nemzetiségi önkormányzat által fenntartott Móra iskola beiskolázási körzet nélkül, német nemzetiségi oktatással működik.

Pannonhalmi járás

Település	Általános iskolai feladatellátási helyek száma (db)	Általános iskolai osztályok száma a nappali oktatásban	Általános iskolai tanulók a nappali oktatásban	Egy osztályra jutó nappali tagozatos tanulók száma az általános iskolában	Más településről bejáró általános iskolai tanulók aránya a nappali oktatásban (%)	Hátrányos helyzetű általános iskolai tanulók száma a nappali oktatásban (fő) (KIR, 2025)	Hátrányos helyzetű általános iskolai tanulók aránya (%) (KIR, 2025)	Halmozottan hátrányos helyzetű általános iskolai tanulók aránya a nappali oktatásban (%) (KIR, 2025)	Halmozottan hátrányos helyzetű általános iskolai tanulók száma (fő) (KIR, 2025)Halmozottan hátrányos helyzetű általános iskolai tanulók aránya a nappali oktatásban (%) (KIR, 2025)	Rendszeres gyermekvédelmi kedvezményben részesülő tanulók száma az általános iskolákban	Integráltan oktatott sajátos nevelési igényű tanulók száma az általános iskolákban (KIR, 2025)	Beilleszkedési, tanulási, magatartási nehézségekkel küzdő tanuló száma az általános iskolákban (KIR, 2025)	Sajátos nevelési igényű általános iskolai tanulók száma (fogyatékosság szerinti bontást összevonva kezelve) (KIR, 2025)	Pedagógusok száma	Nevelő és oktató munkát közvetlenül segítő munkakörben dolgozók létszáma (KIR, 2025)
Bakonygyirót	0	0	0			0	–	–	0	n/a	0	0	0	0	0
Bakonypéterd	0	0	0			0	–	–	0	n/a	0	0	0	0	0
Bakonyszentlászló	1	7	123	17,6	18,7	0	0,0	4,6	6	n/a	34	10	34	14	1
Écs	1	13	243	18,7	29,6	1	0,4	0,8	2	n/a	47	23	47	22	2
Fenyőfő	0	0	0			0	–	–	0	n/a	0	0	0	0	0
Győrasszonyfa	1	4	70	17,5	81,4	0	0,0	0,0	0	n/a	12	4	12	7	1
Lázi	1	1	5	5,0	0,0	0	–	–	0	n/a	0	0	0	1	0
Nyalka	0	0	0			0	–	–	0	n/a	0	0	0	0	0
Pannonhalma	2	15	303	20,2	34,7	2	0,6	0,0	0	n/a	28	24	28	27	4
Pázmándfalu	0	0	0			0	–	–	0	n/a	0	0	0	0	0
Ravazd	1	3	54	18,0	48,2	1	2,0	0,0	0	n/a	17	4	17	5	1
Románd	0	0	0			0	–	–	0	n/a	0	0	0	0	0
Sikátor	0	0	0			0	–	–	0	n/a	0	0	0	0	0
Táp	1	6	72	12,0	51,4	1	1,3	0,0	0	n/a	36	13	36	12	2
Tápszentmiklós	1	4	74	18,5	58,1	0	0,0	0,0	0	n/a	21	14	21	11	1
Tarjánpuszta	0	0	0			0	–	–	0	n/a	0	0	0	0	0
Veszprémvarsány	1	8	151	18,9	53,0	4	2,6	2,6	4	n/a	42	13	42	17	2
Pannonhalmi járás összesen	**10**	**61**	**1095**	**18,0**	**40,5**	**9**	**0,8**	**1,1**	**12**		**237**	**105**	**237**	**116**	**14**

TEIR, 2024

A járás 9 településén, 10 feladatellátási helyen folyik általános iskolai oktatás, összesen 61 osztályban. A tanulók száma 1 095 fő, az átlagos osztálylétszám 18 fő, ami megyei szinten a legalacsonyabb érték; a más településről bejárók aránya ugyanakkor 40,5%, vagyis itt a legerősebb a körzeti bejárás szerepe. A hátrányos helyzetű tanulók száma 9 fő (0,8%), a halmozottan hátrányos helyzetűeké 12 fő (1,1%). Az integráltan oktatott SNI-tanulók száma 237 fő, a BTM-mel küzdőké 105 fő; az intézményekben 116 pedagógus és 14 segítő dolgozik. A szakemberek tapasztalata szerint tartós hátrányos helyzetből érkező tanulóval a járás iskoláiban ritkán találkoznak; a KIR 2025. évi adatai szerint ugyanakkor a járásban 12 halmozottan hátrányos helyzetű tanulót tartanak nyilván, ami a tanulólétszám 1,1%-a. Az iskolák felzárkóztató órákkal, elsősorban alsó tagozaton, valamint felső tagozatos tanulószobával támogatják a lemaradással küzdő tanulókat. Az SNI-diagnózisok száma növekszik, ami a fejlesztő és támogató kapacitások iránti igényt is erősíti.

A hátrányos helyzetű csoportok (gyermekek, nők, idősek, fogyatékkal élők, mélyszegénységben élők, romák) hozzáférésének jellemzői:

Az általános iskolai oktatás a járás 17 településéből 9-ben folyik, a bejáró tanulók aránya 40,5% – a megyében itt a legerősebb a körzeti bejárás szerepe, ami a bakonyi aprófalvakban élő gyermekeket érinti a leginkább. Gyermekek: a hátrányos helyzetű tanulók száma 9 fő (0,8%), a halmozottan hátrányos helyzetűeké 12 fő (1,1%) (KIR, 2025); a szakemberek tapasztalata szerint tartós hátrányos helyzetből érkező tanulóval ritkán találkoznak, a nyilvántartás szerinti adat ennél magasabb. Az iskolák felzárkóztató órákkal – elsősorban alsó tagozaton –, valamint felső tagozatos tanulószobával támogatják a lemaradással küzdő tanulókat. Fogyatékossággal élő gyermekek: az integráltan oktatott sajátos nevelési igényű tanulók száma 237 fő, a beilleszkedési, tanulási, magatartási nehézséggel küzdőké 105 fő; a sajátos nevelési igényt megállapító diagnózisok száma növekszik, ami a fejlesztő és támogató kapacitások iránti igényt is erősíti.

Soproni járás

Település	Általános iskolai feladatellátási helyek száma (db)	Általános iskolai osztályok száma a nappali oktatásban	Általános iskolai tanulók a nappali oktatásban	Egy osztályra jutó nappali tagozatos tanulók száma az általános iskolában	Más településről bejáró általános iskolai tanulók aránya a nappali oktatásban (%)	Hátrányos helyzetű általános iskolai tanulók száma a nappali oktatásban (fő) (KIR, 2025)	Hátrányos helyzetű általános iskolai tanulók aránya (%) (KIR, 2025)	Halmozottan hátrányos helyzetű általános iskolai tanulók aránya a nappali oktatásban (%) (KIR, 2025)	Halmozottan hátrányos helyzetű általános iskolai tanulók száma (fő) (KIR, 2025)Halmozottan hátrányos helyzetű általános iskolai tanulók aránya a nappali oktatásban (%) (KIR, 2025)	Rendszeres gyermekvédelmi kedvezményben részesülő tanulók száma az általános iskolákban	Integráltan oktatott sajátos nevelési igényű tanulók száma az általános iskolákban (KIR, 2025)	Beilleszkedési, tanulási, magatartási nehézségekkel küzdő tanuló száma az általános iskolákban (KIR, 2025)	Sajátos nevelési igényű általános iskolai tanulók száma (fogyatékosság szerinti bontást összevonva kezelve) (KIR, 2025)	Pedagógusok száma	Nevelő és oktató munkát közvetlenül segítő munkakörben dolgozók létszáma (KIR, 2025)
Ágfalva	1	8	123	15,4	33,3	0	0,0	0,0	0	n/a	18	13	18	17	4
Csáfordjánosfa	0	0	0			0	–	–	0	n/a	0	0	0	0	0
Csapod	0	0	0			0	–	–	0	n/a	0	0	0	0	0
Csér	0	0	0			0	–	–	0	n/a	0	0	0	0	0
Ebergőc	0	0	0			0	–	–	0	n/a	0	0	0	0	0
Egyházasfalu	1	5	57	11,4	19,3	0	0,0	0,0	0	n/a	4	9	4	11	0
Fertőboz	0	0	0			0	–	–	0	n/a	0	0	0	0	0
Fertőd	2	16	283	17,7	35,7	0	0,0	0,0	0	n/a	28	20	28	21	3
Fertőendréd	0	0	0			0	–	–	0	n/a	0	0	0	0	0
Fertőhomok	0	0	0			0	–	–	0	n/a	0	0	0	0	0
Fertőrákos	2	8	193	24,1	16,6	0	0,0	0,0	0	n/a	14	20	14	20	5
Fertőszentmiklós	1	16	360	22,5	40,3	0	0,0	0,0	0	n/a	25	27	25	31	4
Fertőszéplak	1	8	182	22,8	40,7	0	0,0	0,0	0	n/a	11	20	11	14	1
Gyalóka	0	0	0			0	–	–	0	n/a	0	0	0	0	0
Harka	1	8	160	20,0	7,5	2	1,2	0,0	0	n/a	24	16	24	13	4
Hegykő	1	8	183	22,9	32,8	0	0,0	0,5	1	n/a	8	14	8	18	2
Hidegség	0	0	0			0	–	–	0	n/a	0	0	0	0	0
Iván	1	8	63	7,9	7,9	6	9,1	0,0	0	n/a	17	6	17	9	3
Kópháza	1	8	162	20,3	28,4	0	0,0	0,0	0	n/a	7	20	7	15	2
Lövő	1	8	160	20,0	49,4	1	0,6	1,9	3	n/a	13	9	13	13	3
Nagycenk	1	8	129	16,1	8,5	0	0,0	0,0	0	n/a	11	16	11	12	2
Nagylózs	1	2	34	17,0	17,7	1	3,4	0,0	0	n/a	1	0	1	5	1
Nemeskér	0	0	0			0	–	–	0	n/a	0	0	0	0	0
Pereszteg	2	7	108	15,4	31,5	0	0,0	0,8	1	n/a	13	15	13	13	3
Petőháza	1	4	78	19,5	43,6	0	0,0	0,0	0	n/a	4	5	4	5	2
Pinnye	0	0	0			0	–	–	0	n/a	0	0	0	0	0
Pusztacsalád	0	0	0			0	–	–	0	n/a	0	0	0	0	0
Répcevis	0	0	0			0	–	–	0	n/a	0	0	0	0	0
Röjtökmuzsaj	0	0	0			0	–	–	0	n/a	0	0	0	0	0
Sarród	0	0	0			0	–	–	0	n/a	0	0	0	0	0
Sopron	17	205	4371	21,3	15,2	11	0,3	1,0	41	n/a	290	407	492	448	76
Sopronhorpács	2	8	137	17,1	48,2	0	0,0	0,0	0	n/a	7	13	7	12	2
Sopronkövesd	1	8	197	24,6	40,1	1	0,5	0,5	1	n/a	13	19	13	17	3
Szakony	0	0	0			0	–	–	0	n/a	0	0	0	0	0
Újkér	0	0	0			0	–	–	0	n/a	0	0	0	0	0
Und	0	0	0			0	–	–	0	n/a	0	0	0	0	0
Völcsej	0	0	0			0	–	–	0	n/a	0	0	0	0	0
Zsira	1	7	131	18,7	54,2	4	3,3	0,0	0	n/a	14	12	14	12	3
Soproni járás összesen	**39**	**350**	**7111**	**20,3**	**22,1**	**26**	**0,4**	**0,7**	**47**		**522**	**661**	**724**	**706**	**123**

TEIR, 2024

A járás általános iskolai hálózata 19 településen, 39 feladatellátási helyen működik. A 350 osztályban összesen 7 111 tanuló tanul, az átlagos osztálylétszám 20,3 fő, a bejáró tanulók aránya pedig 22,1% (KIR, 2025). A hátrányos helyzetű tanulók száma 26 fő (0,4%), a halmozottan hátrányos helyzetűeké 47 fő (0,7%). Az integráltan oktatott SNI-tanulók száma 522 fő, a BTM-mel küzdőké 661 fő, az összes SNI-tanulóé 724 fő; az ellátást 706 pedagógus és 123 segítő munkatárs biztosítja. A szakmai tapasztalatok alapján a legnagyobb feszültséget a gyógypedagógiai kapacitások szűkössége okozza. Előfordul, hogy egy gyógypedagógusra akár 50 gyermek jut, az SNI-tanulók pedig sok esetben csak heti körülbelül 2 óra fejlesztéshez férnek hozzá, jellemzően csoportos formában. Az SNI- és BTM-tanulók nagyobb arányban a körzeti iskolákban koncentrálódnak, miközben egyes intézményekből a jobb képességű tanulók elvándorolnak. A szakértői vélemények kapcsán a szakemberek azt jelezték, hogy a gyermekek besorolása nem mindig tükrözi pontosan a tényleges fejlesztési szükségleteket; előfordulhat például, hogy szülői nyomásra SNI-minősítés helyett BTM-besorolás születik.

A hátrányos helyzetű csoportok (gyermekek, nők, idősek, fogyatékkal élők, mélyszegénységben élők, romák) hozzáférésének jellemzői:

Az általános iskolai oktatás a járás 38 településéből 19-ben folyik, a bejáró tanulók aránya 22,1%. Gyermekek: a hátrányos helyzetű tanulók száma 26 fő (0,4%), a halmozottan hátrányos helyzetűeké 47 fő (0,7%) (KIR, 2025). Fogyatékossággal élő gyermekek: az integráltan oktatott sajátos nevelési igényű tanulók száma 522 fő, a beilleszkedési, tanulási, magatartási nehézséggel küzdőké 661 fő – ez a járás legsúlyosabb hozzáférési problémája. A gyógypedagógiai kapacitás szűkössége miatt előfordul, hogy egy gyógypedagógusra akár 50 gyermek jut, a sajátos nevelési igényű tanulók pedig sok esetben csak heti mintegy 2 óra fejlesztéshez férnek hozzá, jellemzően csoportos formában. A szakemberek szerint a besorolás sem mindig tükrözi a tényleges fejlesztési szükségleteket: előfordul, hogy szülői nyomásra sajátos nevelési igény helyett beilleszkedési, tanulási, magatartási nehézség besorolás születik. A sajátos nevelési igényű és a nehézséggel küzdő tanulók nagyobb arányban a körzeti iskolákban koncentrálódnak, miközben egyes intézményekből a jobb képességű tanulók elvándorolnak – ez a hátrányos helyzetű gyermekek szempontjából a legkedvezőtlenebb folyamat.

Téti járás

Település	Általános iskolai feladatellátási helyek száma (db)	Általános iskolai osztályok száma a nappali oktatásban	Általános iskolai tanulók a nappali oktatásban	Egy osztályra jutó nappali tagozatos tanulók száma az általános iskolában	Más településről bejáró általános iskolai tanulók aránya a nappali oktatásban (%)	Hátrányos helyzetű általános iskolai tanulók száma a nappali oktatásban (fő) (KIR, 2025)	Hátrányos helyzetű általános iskolai tanulók aránya (%) (KIR, 2025)	Halmozottan hátrányos helyzetű általános iskolai tanulók aránya a nappali oktatásban (%) (KIR, 2025)	Halmozottan hátrányos helyzetű általános iskolai tanulók száma (fő) (KIR, 2025)Halmozottan hátrányos helyzetű általános iskolai tanulók aránya a nappali oktatásban (%) (KIR, 2025)	Rendszeres gyermekvédelmi kedvezményben részesülő tanulók száma az általános iskolákban	Integráltan oktatott sajátos nevelési igényű tanulók száma az általános iskolákban (KIR, 2025)	Beilleszkedési, tanulási, magatartási nehézségekkel küzdő tanuló száma az általános iskolákban (KIR, 2025)	Sajátos nevelési igényű általános iskolai tanulók száma (fogyatékosság szerinti bontást összevonva kezelve) (KIR, 2025)	Pedagógusok száma	Nevelő és oktató munkát közvetlenül segítő munkakörben dolgozók létszáma (KIR, 2025)
Árpás	0	0	0			0	–	–	0	n/a	0	0	0	0	0
Csikvánd	0	0	0			0	–	–	0	n/a	0	0	0	0	0
Felpéc	0	0	0			0	–	–	0	n/a	0	0	0	0	0
Gyarmat	1	8	179	22,4	46,9	0	0,0	0,0	0	n/a	18	12	18	15	2
Gyömöre	2	6	130	21,7	34,6	0	0,0	2,1	3	n/a	24	7	24	14	1
Győrszemere	2	9	160	17,8	5,6	7	4,2	0,0	0	n/a	23	9	23	13	3
Kisbabot	0	0	0			0	–	–	0	n/a	0	0	0	0	0
Mérges	0	0	0			0	–	–	0	n/a	0	0	0	0	0
Mórichida	1	3	59	19,7	54,2	0	0,0	0,0	0	n/a	10	4	10	7	2
Rábacsécsény	1	4	85	21,3	70,6	0	0,0	0,0	0	n/a	15	3	15	10	2
Rábaszentmihály	0	0	0			0	–	–	0	n/a	0	0	0	0	0
Rábaszentmiklós	0	0	0			0	–	–	0	n/a	0	0	0	0	0
Szerecseny	0	0	0			0	–	–	0	n/a	0	0	0	0	0
Tét	1	16	353	22,1	7,4	33	9,5	2,3	8	n/a	54	18	54	34	4
Téti járás összesen	**8**	**46**	**966**	**21,0**	**26,5**	**40**	**4,1**	**1,1**	**11**		**144**	**53**	**144**	**93**	**14**

TEIR, 2024

6 településen, 8 feladatellátási helyen összesen 46 osztályban tanulnak a diákok. A tanulólétszám 966 fő, az átlagos osztálylétszám 21 fő, a bejárók aránya pedig 26,5%. A hátrányos helyzetű tanulók száma 40 fő, ami 4,1%-os aránnyal a megye legmagasabb értéke – a többi járásban ez az arány 1,8% alatt marad; a halmozottan hátrányos helyzetűeké 11 fő (1,1%). Az integráltan oktatott SNI-tanulók száma 144 fő, a BTM-mel küzdőké 53 fő. Az oktatási-nevelési munkát 93 pedagógus és 14 segítő munkatárs látja el. A járás oktatási helyzetét erősen meghatározza, hogy Tét településén a KSH 2022. évi Országos Szegregátum Térképe szerint érvényes szegregátum és szegregációval veszélyeztetett terület található, a Téthez tartozó Ürgehegy zárt kerti része pedig — a helyi HEP és a szakértői interjúk alapján — informális beköltözési térségként kezelendő. Emellett Győrszemerén és Téten nagyobb számban él roma nemzetiségű lakosság, ami a felzárkóztatási feladatokat is hangsúlyosabbá teszi. A szakemberek ugyanakkor az iskolai közeget befogadónak írták le: tapasztalataik szerint a roma gyermekek számára az iskola nem jelent negatív vagy kirekesztő környezetet. A hátránykompenzációt korábban célzott roma felzárkóztató program is támogatta, többek között a Cinka Panna Roma Kulturális Egyesület közreműködésével. A felzárkóztatás azonban nem egyszeri programként, hanem folyamatos, többleterőforrást igénylő feladatként jelenik meg, amely a korrepetáláson, az egyéni támogatáson és a munkaerő-gazdálkodáson keresztül a pedagógusokra is jelentős terhet ró.

A hátrányos helyzetű csoportok (gyermekek, nők, idősek, fogyatékkal élők, mélyszegénységben élők, romák) hozzáférésének jellemzői:

Az általános iskolai oktatás a járás 14 településéből 6-ban folyik, a bejáró tanulók aránya 26,5%. Gyermekek: a hátrányos helyzetű tanulók száma 40 fő, ami 4,1%-os aránnyal a megye legmagasabb értéke – a többi járásban ez az arány 1,8% alatt marad –, a halmozottan hátrányos helyzetűeké 11 fő (1,1%) (KIR, 2025). Mélyszegénységben élők és romák: a járás oktatási helyzetét erősen meghatározza, hogy Tét településén a KSH 2022. évi Országos Szegregátum Térképe szerint érvényes szegregátum és szegregációval veszélyeztetett terület található, és Győrszemerén, valamint Téten nagyobb számban él roma nemzetiségű lakosság. A szakemberek ugyanakkor az iskolai közeget befogadónak írták le: tapasztalataik szerint a roma gyermekek számára az iskola nem jelent negatív vagy kirekesztő környezetet, a hátránykompenzációt pedig korábban célzott felzárkóztató program is támogatta, többek között a Cinka Panna Roma Kulturális Egyesület közreműködésével. A felzárkóztatás azonban nem egyszeri programként, hanem folyamatos, többleterőforrást igénylő feladatként jelenik meg, amely a korrepetáláson, az egyéni támogatáson és a munkaerő-gazdálkodáson keresztül a pedagógusokra is jelentős terhet ró. Fogyatékossággal élő gyermekek: az integráltan oktatott sajátos nevelési igényű tanulók száma 144 fő, a beilleszkedési, tanulási, magatartási nehézséggel küzdőké 53 fő.

A hátrányos helyzetű csoportok (gyermekek, nők, idősek, fogyatékkal élők, mélyszegénységben élők, romák) hozzáférésének jellemzői:

Az általános iskolai ellátás a megye minden járásában biztosított, sűrű intézményhálózattal és viszonylag kiegyensúlyozott, jellemzően 18–22 fős átlagos osztálylétszámokkal. A kistelepülési térségekben ugyanakkor az oktatáshoz való hozzáférés erősen épül a körzeti iskolákra és a bejárásra: a bejáró tanulók aránya különösen a Pannonhalmi, a Kapuvári és a Csornai járásban magas, ahol a tanulók több mint harmada más településről érkezik az iskolába.

A hátrányos és halmozottan hátrányos helyzetű, mélyszegénységben élő, illetve roma tanulók aránya megyei szinten alacsony; a HHH-arány minden járásban 0,1–1,1% között marad. Ez összhangban van a szakmai tapasztalatokkal is: a Győri, a Pannonhalmi és a Soproni járásban a szakemberek alig találkoznak roma vagy mélyszegénységben élő tanulókkal, és integrációs feszültséget sem jeleztek. Ettől eltérő járási sajátosság a Téti járás, ahol a hátrányos helyzet és a roma népesség iskolai

szempontból markánsabban jelenik meg: itt a legmagasabb, 4,1% a hátrányos helyzetű tanulók aránya, Győrszemerén és Téten nagyobb számban él roma lakosság, és a szakmai egyeztetésekben az Ürgehegy zárt kerti része is felmerült mint nehezebb hozzáférési és felzárkóztatási helyzetet eredményező településrész. A szakemberek szerint ugyanakkor az iskolai közeg itt is befogadó, a roma gyermekek iskolai integrációját nem elsősorban kirekesztő intézményi működés, hanem inkább a felzárkóztatáshoz szükséges tartós erőforrásigény teszi nehezebbé.

A hozzáférés és az esélyegyenlőség fő problémája ezért nem általánosan a roma vagy hátrányos helyzetű tanulók elkülönülése, hanem a sajátos nevelési igényű és a beilleszkedési, tanulási, magatartási nehézséggel küzdő gyermekek megfelelő ellátása. Több járásban visszatérő probléma a gyógypedagógiai kapacitás szűkössége, az egy szakemberre jutó magas gyermekszám és az alacsony fejlesztési óraszám. A Kapuvári járásban a kis engedélyezett fejlesztő csoportlétszámok és a gyógypedagógiai asszisztensek hiánya nehezíti a differenciált ellátást, míg a Soproni járásban az SNI- és BTM-tanulók körzeti iskolákba koncentrálódása, valamint a jobb képességű tanulók párhuzamos elvándorlása okoz rendszerszintű feszültséget. A Győri járásban inkább a magas kihasználtság, az új osztályok folyamatos indítása és az ebből fakadó tanterem- és eszközhiány jelent terhelést, a Csornai járásban pedig a tantestületek elöregedése és a fiatal pedagógusok utánpótlása jelenik meg fontos problémaként.

3.1.3 Középfokú oktatás

Csornai járás

Csornai járás települései		gimnázium	szakiskola és készségfejlesztő	technikum, szakgimnázium	szakképző iskola
Csorna	Feladatellátási helyek száma (db) (TEIR, 2024)	0	2	4	2
	Pedagógusok száma (fő) (TEIR, 2024)	0	7	41	35
	Nevelő és oktató munkát közvetlenül segítő munkakörben dolgozók létszáma (fő) (KIR, 2025)	0	2	n/a	n/a
	Tanulók száma (fő) (TEIR, 2024)	0	45	567	303

Forrás: KIR, 2025

A járási települések	Más településről bejáró középiskolai tanulók száma és aránya a nappali oktatásban (fő, %) (TEIR, 2024)	Hátrányos helyzetű tanulók száma (fő) (TEIR, 2024)	Halmozottan hátrányos helyzetű tanulók száma (fő) (TEIR, 2024)								
		szakképző iskolákban	szakiskolákban	gimnáziumokban	technikumokban, szakgimnáziumokban	készségfejlesztő iskolákban	szakképző iskolákban	szakiskolákban	gimnáziumokban	technikumokban, szakgimnáziumokban	készségfejlesztő iskolákban
Csorna	615 (67,2%)	4	2	–	3	a szakiskolákkal együtt	5	4	–	4	a szakiskolákkal együtt
Csornai járás összesen	**615 (67,2%)**	**4**	**2**	**–**	**3**	**a szakiskolákkal együtt**	**5**	**4**	**–**	**4**	**a szakiskolákkal együtt**

Forrás: KIR, 2025

A járási települések	Integráltan oktatott sajátos nevelési igényű tanulók száma (fő) (TEIR, 2024)	Rendszeres gyermekvédelmi kedvezményben részesülő tanulók száma (fő) – n/a (a KSH T-STAR és a TEIR középfokú oktatási adatai között ez a mutató nem szerepel; lekérdezés: 2026. július)								
	szakképző iskolákban	szakiskolákban	gimnáziumokban	technikumokban, szakgimnáziumokban	készségfejlesztő iskolákban	szakképző iskolákban	szakiskolákban	gimnáziumokban	technikumokban, szakgimnáziumokban	készségfejlesztő iskolákban
Csorna	84	nincs adatközlés	–	43	a szakiskolákkal együtt	n/a	n/a	-	n/a	n/a
Csornai járás összesen	**84**	**nincs adatközlés**	**–**	**43**	**a szakiskolákkal együtt**	**n/a**	**n/a**	**n/a**	**n/a**	**n/a**

Forrás: KIR, 2025

A járási települések	Beilleszkedési, tanulási, magatartási nehézségekkel küzdő tanulók száma				
	szakképző iskolákban	szakiskolákban	gimnáziumokban	technikumokban, szakgimnáziumokban	készségfejlesztő iskolákban
Csorna	0	0	-	0	0
Csornai járás összesen	**0**	**0**	**–**	**0**	**0**

Forrás: KIR, 2025

A járásban gimnázium nem működik; a középfokú oktatást Csornán a technikum és szakgimnázium, a szakképző iskola, valamint a szakiskola és készségfejlesztő iskola biztosítja. A technikumi és szakgimnáziumi képzésben négy feladatellátási helyen 567 tanuló tanul 41 pedagógussal, a szakképző iskolákban 303 tanuló 35 pedagógussal, a szakiskolai és készségfejlesztő képzésben pedig 45 tanuló 7 pedagógussal (TEIR, 2024). A más településről bejáró középiskolások száma 615 fő, ami a járás 915 középfokú tanulójának 67,2%-a – a megyében ez a legmagasabb bejárási arány. A hátrányos helyzetű tanulók száma 9, a halmozottan hátrányos helyzetűeké 13 fő; utóbbiak közel egyenletesen oszlanak meg a szakképző iskola (5 fő), a szakiskola és készségfejlesztő iskola (4 fő), valamint a technikum és szakgimnázium (4 fő) között (TEIR, 2024). A szakemberek szerint a csornai technikum – a Rábaköz központjában, ma a Soproni Szakképzési Centrumhoz tartozva – mintegy 440 fős, középméretű intézmény, amely három ágazatot (rendészet és közszolgálat, gazdálkodás és menedzsment, valamint oktatás) fog át, korábban pedig gimnáziumi, kéttannyelvű és szakgimnáziumi képzést is folytatott. A szakképzésben tanuló roma fiatalok integrációját a szakemberek jól működőnek látják. Mivel a járásban nincs gimnázium, a gimnáziumi továbbtanulásra a legközelebb Győrben vagy Sopronban van lehetőség.

A hátrányos helyzetű csoportok (gyermekek, nők, idősek, fogyatékkal élők, mélyszegénységben élők, romák) hozzáférésének jellemzői:

A járásban gimnázium nem működik, ezért az érettségit adó gimnáziumi továbbtanulásra a legközelebb Győrben vagy Sopronban van lehetőség. Gyermekek: a bejáró középiskolások aránya 67,2% – a megyében a legmagasabb –, vagyis a járás középfokú tanulóinak kétharmada más településről érkezik; a hátrányos helyzetű tanulók száma 9, a halmozottan hátrányos helyzetűeké 13 fő (TEIR, 2024). Fogyatékossággal élő gyermekek: az integráltan oktatott sajátos nevelési igényű tanulók száma a szakképző iskolában 84, a technikumban és szakgimnáziumban 43 fő. Romák: a szakemberek a szakképzésben tanuló roma fiatalok integrációját jól működőnek látják.

Győri járás

Győri járás települései		gimnázium	szakiskola és készségfejlesztő	technikum, szakgimnázium	szakképző iskola
Győr	Feladatellátási helyek száma (db) (TEIR, 2024)	14	2	22	12
	Pedagógusok száma (fő) (TEIR, 2024)	433	48	704	177
	Nevelő és oktató munkát közvetlenül segítő munkakörben dolgozók létszáma (fő) (KIR, 2025)	36	5	9	n/a
	Tanulók száma (fő) (TEIR, 2024)	5145	213	7950	1415
Mezőörs	Feladatellátási helyek száma (db) (TEIR, 2024)	1	0	0	0

	Pedagógusok száma (fő) (TEIR, 2024)	4	0	0	0
	Nevelő és oktató munkát közvetlenül segítő munkakörben dolgozók létszáma (fő) (KIR, 2025)	0	0	0	0
	Tanulók száma (fő) (TEIR, 2024)	50	0	0	0

Forrás: KIR, 2025

A járási települések	Más településről bejáró középiskolai tanulók száma és aránya a nappali oktatásban (fő, %) (TEIR, 2024)	Hátrányos helyzetű tanulók száma (fő) (TEIR, 2024)	Halmozottan hátrányos helyzetű tanulók száma (fő) (TEIR, 2024)									
		szakképző iskolákban	szakiskolákban	gimnáziumokban	technikumokban, szakgimnáziumokban	készségfejlesztő iskolákban	szakképző iskolákban	szakiskolákban	gimnáziumokban	technikumokban, szakgimnáziumokban	készségfejlesztő iskolákban
Győr	7000 (47,5%)	9	2	0	11	a szakiskolákkal együtt	4	15	1	10	a szakiskolákkal együtt
Mezőörs	36 (72,0%)	–	–	0	–	a szakiskolákkal együtt	–	–	0	–	a szakiskolákkal együtt
Győri járás összesen	**7036 (47,6%)**	**9**	**2**	**0**	**11**	**a szakiskolákkal együtt**	**4**	**15**	**1**	**10**	**a szakiskolákkal együtt**

Forrás: KIR, 2025

A járási települések	Integráltan oktatott sajátos nevelési igényű tanulók száma (fő) (TEIR, 2024)	Rendszeres gyermekvédelmi kedvezményben részesülő tanulók száma (fő) – n/a (a KSH T-STAR és a TEIR középfokú oktatási adatai között ez a mutató nem szerepel; lekérdezés: 2026. július)								
	szakképző iskolákban	**szakiskolákban**	**gimnáziumokban**	**technikumokban, szakgimnáziumokban**	**készségfejlesztő iskolákban**	**szakképző iskolákban**	**szakiskolákban**	**gimnáziumokban**	**technikumokban, szakgimnáziumokban**	**készségfejlesztő iskolákban**
Győr	428	nincs adatközlés	142	673	a szakiskolákkal együtt	n/a	n/a	n/a	n/a	n/a
Mezőörs	–	nincs adatközlés	9	–	a szakiskolákkal együtt	-	-	-	-	-
Győri járás összesen	**428**	**nincs adatközlés**	**151**	**673**	**a szakiskolákkal együtt**	**n/a**	**n/a**	**n/a**	**n/a**	**n/a**

Forrás: KIR, 2025

A járási települések	Beilleszkedési, tanulási, magatartási nehézségekkel küzdő tanulók száma				
	szakképző iskolákban	szakiskolákban	gimnáziumokban	technikumokban, szakgimnáziumokban	készségfejlesztő iskolákban
Győr	0	0	66	16	0
Mezőörs	-	-	5	-	-
Győri járás összesen	**0**	**0**	**71**	**16**	**0**

Forrás: KIR, 2025

A járás a megye középfokú oktatásának központja. Győrben tizennégy gimnáziumi feladatellátási helyen 5 145 tanuló tanul 433 pedagógussal, huszonkét technikumi és szakgimnáziumi helyen 7 950 tanuló 704 pedagógussal, tizenkét szakképző iskolában 1 415 tanuló 177 pedagógussal, két szakiskolai és készségfejlesztő helyen pedig 213 tanuló; Mezőörsön ezen felül egy gimnáziumi feladatellátási hely működik 50 tanulóval (TEIR, 2024). A más településről bejárók száma kiemelkedő, 7 036 fő, ami a járás 14 773 középfokú tanulójának 47,6%-a – a megye és a környező térség „ingázó" diákjai főként Győrbe járnak be. A teljes középfokú kínálat – gimnázium, technikum és szakképzés – a legszélesebb választékkal, helyben elérhető. A hátrányos helyzetű tanulók száma 22, a halmozottan hátrányos helyzetűeké 30 fő, ami a járás tanulólétszámához mérten elenyésző arány (TEIR, 2024). A szakemberek is megerősítették, hogy a középiskolai továbbtanulás és az emelt szintű sportági képzés jellemzően Győrben történik.

A hátrányos helyzetű csoportok (gyermekek, nők, idősek, fogyatékkal élők, mélyszegénységben élők, romák) hozzáférésének jellemzői:

A járás a megye középfokú oktatásának központja: a teljes vertikum – gimnázium, technikum és szakgimnázium, szakképző és szakiskola – helyben, a legszélesebb választékkal elérhető. Gyermekek: a bejárók aránya 47,6%, számuk 7 036 fő, mivel a megye és a környező térség „ingázó" diákjai főként Győrbe járnak be; a hátrányos helyzetű tanulók száma 22, a halmozottan hátrányos helyzetűeké 30 fő, ami a járás 14 773 fős tanulólétszámához mérten elenyésző arány (TEIR, 2024). Fogyatékossággal élő gyermekek: az integráltan oktatott sajátos nevelési igényű tanulók száma a technikumokban 673, a szakképző iskolákban 428, a gimnáziumokban 142 fő – a megyében ez a legnagyobb középfokú gyógypedagógiai ellátási igény. Sajátos, egyetlen célcsoportot érintő hozzáférési problémát a fókuszcsoportok a járásban nem jeleztek.

Kapuvári járás

Kapuvári járás települései		gimnázium	szakiskola és készségfejlesztő	technikum, szakgimnázium	szakképző iskola
Kapuvár	Feladatellátási helyek száma (db) (TEIR, 2024)	3	0	1	1
	Pedagógusok száma (fő) (TEIR, 2024)	47	0	2	11
	Nevelő és oktató munkát közvetlenül segítő munkakörben dolgozók létszáma (fő) (KIR, 2025)	3	0	n/a	n/a
	Tanulók száma (fő) (TEIR, 2024)	461	0	0	78

Forrás: KIR, 2025

A járási települések	Más településről bejáró középiskolai tanulók száma és aránya a nappali oktatásban (fő, %) (TEIR, 2024)	Hátrányos helyzetű tanulók száma (fő) (TEIR, 2024)	Halmozottan hátrányos helyzetű tanulók száma (fő) (TEIR, 2024)								
		szakképző iskolákban	szakiskolákban	gimnáziumokban	technikumokban, szakgimnáziumokban	készségfejlesztő iskolákban	szakképző iskolákban	szakiskolákban	gimnáziumokban	technikumokban, szakgimnáziumokban	készségfejlesztő iskolákban
Kapuvár	329 (61,0%)	**1**	**–**	**0**	**0**	**a szakiskolákkal együtt**	**0**	**–**	**0**	**0**	**a szakiskolákkal együtt**
Kapuvári járás összesen	**329 (61,0%)**	**1**	**–**	**0**	**0**	**a szakiskolákkal együtt**	**0**	**–**	**0**	**0**	**a szakiskolákkal együtt**

Forrás: KIR, 2025

A járási települések	Integráltan oktatott sajátos nevelési igényű tanulók száma (fő) (TEIR, 2024)	Rendszeres gyermekvédelmi kedvezményben részesülő tanulók száma (fő) – n/a (a KSH T-STAR és a TEIR középfokú oktatási adatai között ez a mutató nem szerepel; lekérdezés: 2026. július)								
	szakképző iskolákban	szakiskolákban	gimnáziumokban	technikumokban, szakgimnáziumokban	készségfejlesztő iskolákban	szakképző iskolákban	szakiskolákban	gimnáziumokban	technikumokban, szakgimnáziumokban	készségfejlesztő iskolákban
Kapuvár	26	nincs adatközlés	16	0	a szakiskolákkal együtt	n/a	-	n/a	-	-
Kapuvári járás összesen	**26**	**nincs adatközlés**	**16**	**0**	**a szakiskolákkal együtt**	**n/a**	**n/a**	**n/a**	**n/a**	**n/a**

Forrás: KIR, 2025

A járási települések	Beilleszkedési, tanulási, magatartási nehézségekkel küzdő tanulók száma				
	szakképző iskolákban	szakiskolákban	gimnáziumokban	technikumokban, szakgimnáziumokban	készségfejlesztő iskolákban
Kapuvár	0	-	16	-	-
Kapuvári járás összesen	**0**	**–**	**16**	**–**	**–**

Forrás: KIR, 2025

Kapuváron gimnáziumi és szakképző iskolai oktatás egyaránt folyik: három gimnáziumi feladatellátási helyen 461 tanuló tanul 47 pedagógussal, a szakképzési centrumhoz tartozó szakképző iskolában pedig 78 tanuló 11 pedagógussal. A nyilvántartásban egy technikumi-szakgimnáziumi feladatellátási hely is szerepel, nappali tanuló nélkül, míg szakiskola vagy készségfejlesztő iskola a járásban nincs (TEIR, 2024). A más településről bejárók száma 329 fő, ami a járás 539 középfokú tanulójának 61,0%-a; hátrányos helyzetű tanulóból egy fő jár a szakképző iskolába, halmozottan hátrányos helyzetűt a járásban nem tartanak nyilván (TEIR, 2024). A szakemberek szerint a városban a gimnáziumi és a szakképzési kínálat egyaránt elérhető, így a nyolcadik osztály elvégzése után a gimnázium helyben is választható; a szélesebb szakképzési kínálatért ugyanakkor sok fiatal a nagyobb centrumokba, Győrbe vagy Sopronba jár.

A hátrányos helyzetű csoportok (gyermekek, nők, idősek, fogyatékkal élők, mélyszegénységben élők, romák) hozzáférésének jellemzői:

A járásban gimnáziumi és szakképző iskolai oktatás egyaránt folyik, így a nyolcadik osztály elvégzése után a gimnázium helyben is választható; a szélesebb szakképzési kínálatért ugyanakkor sok fiatal Győrbe vagy Sopronba jár. Gyermekek: a bejárók aránya 61,0%, számuk 329 fő; hátrányos helyzetű tanulóból egy fő jár a szakképző iskolába, halmozottan hátrányos helyzetűt a járásban nem tartanak nyilván (TEIR, 2024). Fogyatékossággal élő gyermekek: az integráltan oktatott sajátos nevelési igényű tanulók száma a szakképző iskolában 26, a gimnáziumban 16 fő.

Mosonmagyaróvári járás

Mosonmagyaróvári járás települései		gimnázium	szakiskola és készségfejlesztő	technikum, szakgimnázium	szakképző iskola
Mosonmagyaróvár	Feladatellátási helyek száma (db) (TEIR, 2024)	2	1	3	2
	Pedagógusok száma (fő) (TEIR, 2024)	67	4	79	37
	Nevelő és oktató munkát közvetlenül segítő munkakörben dolgozók létszáma (fő) (KIR, 2025)	7	5	n/a	n/a
	Tanulók száma (fő) (TEIR, 2024)	733	24	985	316

Forrás: KIR, 2025

A járási települések	Más településről bejáró középiskolai tanulók száma és aránya a nappali oktatásban (fő, %) (TEIR, 2024)	Hátrányos helyzetű tanulók száma (fő) (TEIR, 2024)	Halmozottan hátrányos helyzetű tanulók száma (fő) (TEIR, 2024)								
		szakképző iskolákban	szakiskolákban	gimnáziumokban	technikumokban, szakgimnáziumokban	készségfejlesztő iskolákban	szakképző iskolákban	szakiskolákban	gimnáziumokban	technikumokban, szakgimnáziumokban	készségfejlesztő iskolákban
Mosonmagyaróvár	861 (41,8%)	3	0	0	4	a szakiskolákkal együtt	0	0	0	1	a szakiskolákkal együtt
Mosonmagyaróvári járás összesen	**861 (41,8%)**	**3**	**0**	**0**	**4**	**a szakiskolákkal együtt**	**0**	**0**	**0**	**1**	**a szakiskolákkal együtt**

Forrás: KIR, 2025

A járási települések	Integráltan oktatott sajátos nevelési igényű tanulók száma (fő) (TEIR, 2024)	Rendszeres gyermekvédelmi kedvezményben részesülő tanulók száma (fő) – n/a (a KSH T-STAR és a TEIR középfokú oktatási adatai között ez a mutató nem szerepel; lekérdezés: 2026. július)								
	szakképző iskolákban	szakiskolákban	gimnáziumokban	technikumokban, szakgimnáziumokban	készségfejlesztő iskolákban	szakképző iskolákban	szakiskolákban	gimnáziumokban	technikumokban, szakgimnáziumokban	készségfejlesztő iskolákban
Mosonmagyaróvár	86	nincs adatközlés	27	90	a szakiskolákkal együtt	n/a	n/a	n/a	n/a	n/a
Mosonmagyaróvári járás összesen	**86**	**nincs adatközlés**	**27**	**90**	**a szakiskolákkal együtt**	**n/a**	**n/a**	**n/a**	**n/a**	**n/a**

Forrás: KIR, 2025

A járási települések	Beilleszkedési, tanulási, magatartási nehézségekkel küzdő tanulók száma				
	szakképző iskolákban	szakiskolákban	gimnáziumokban	technikumokban, szakgimnáziumokban	készségfejlesztő iskolákban
Mosonmagyaróvár	0	0	38	0	0
Mosonmagyaróvári járás összesen	**0**	**0**	**38**	**0**	**0**

Forrás: KIR, 2025

A járás középfokú oktatása Mosonmagyaróváron összpontosul: két gimnáziumi feladatellátási helyen 733 tanuló tanul 67 pedagógussal, három technikumi és szakgimnáziumi helyen 985 tanuló 79 pedagógussal, két szakképző iskolában 316 tanuló 37 pedagógussal, egy szakiskolai és készségfejlesztő helyen pedig 24 tanuló vesz részt és dolgozik az oktatásban (TEIR, 2024). A más településről bejárók száma 861 fő, ami a járás 2 058 középfokú tanulójának 41,8%-a; a hátrányos helyzetű tanulók száma 7, a halmozottan hátrányos helyzetűeké 1 fő (TEIR, 2024). A szakemberek szerint a kínálat széles, ezért a szakképzésért kevesen ingáznak Győrbe; a legjobb képességű, speciális gimnáziumi képzést kereső diákok viszont sok esetben a megyeszékhelyen tanulnak tovább.

A hátrányos helyzetű csoportok (gyermekek, nők, idősek, fogyatékkal élők, mélyszegénységben élők, romák) hozzáférésének jellemzői:

A járás középfokú oktatása Mosonmagyaróváron összpontosul, a kínálat széles, ezért a szakképzésért kevesen ingáznak Győrbe. Gyermekek: a bejárók aránya 41,8%, számuk 861 fő; a hátrányos helyzetű tanulók száma 7, a halmozottan hátrányos helyzetűeké 1 fő (TEIR, 2024). A legjobb képességű, speciális gimnáziumi képzést kereső diákok sok esetben a megyeszékhelyen tanulnak tovább. Fogyatékossággal élő gyermekek: az integráltan oktatott sajátos nevelési igényű tanulók száma a technikumban és szakgimnáziumban 90, a szakképző iskolában 86, a gimnáziumban 27 fő.

Pannonhalmi járás

Pannonhalmi járás települései		gimnázium	szakiskola és készségfejlesztő	technikum, szakgimnázium	szakképző iskola
Pannonhalma	Feladatellátási helyek száma (db) (TEIR, 2024)	1	0	0	0
	Pedagógusok száma (fő) (TEIR, 2024)	30	0	0	0
	Nevelő és oktató munkát közvetlenül segítő munkakörben dolgozók létszáma (fő) (KIR, 2025)	8	0	0	0
	Tanulók száma (fő) (TEIR, 2024)	329	0	0	0

Forrás: KIR, 2025

A járási települések	Más településről bejáró középiskolai tanulók száma és aránya a nappali oktatásban (fő, %) (TEIR, 2024)	Hátrányos helyzetű tanulók száma (fő) (TEIR, 2024)	Halmozottan hátrányos helyzetű tanulók száma (fő) (TEIR, 2024)								
		szakképző iskolákban	szakiskolákban	gimnáziumokban	technikumokban, szakgimnáziumokban	készségfejlesztő iskolákban	szakképző iskolákban	szakiskolákban	gimnáziumokban	technikumokban, szakgimnáziumokban	készségfejlesztő iskolákban
Pannonhalma	**0 (0,0%)**	**–**	**–**	**2**	**–**	**a szakiskolákkal együtt**	**–**	**–**	**0**	**–**	a szakiskolákkal együtt
Pannonhalmi járás összesen	**0 (0,0%)**	**–**	**–**	**2**	**–**	**a szakiskolákkal együtt**	**–**	**–**	**0**	**–**	**a szakiskolákkal együtt**

Forrás: KIR, 2025

A járási települések	Integráltan oktatott sajátos nevelési igényű tanulók száma (fő) (TEIR, 2024)	Rendszeres gyermekvédelmi kedvezményben részesülő tanulók száma (fő) – n/a (a KSH T-STAR és a TEIR középfokú oktatási adatai között ez a mutató nem szerepel; lekérdezés: 2026. július)								
	szakképző iskolákban	szakiskolákban	gimnáziumokban	technikumokban, szakgimnáziumokban	készségfejlesztő iskolákban	szakképző iskolákban	szakiskolákban	gimnáziumokban	technikumokban, szakgimnáziumokban	készségfejlesztő iskolákban
Pannonhalma	–	nincs adatközlés	16	–	a szakiskolákkal együtt	-	-	n/a	-	-
Pannonhalmi járás összesen	**–**	**nincs adatközlés**	**16**	**–**	**a szakiskolákkal együtt**	**n/a**	**n/a**	**n/a**	**n/a**	**n/a**

Forrás: KIR, 2025

A járási települések	Beilleszkedési, tanulási, magatartási nehézségekkel küzdő tanulók száma				
	szakképző iskolákban	szakiskolákban	gimnáziumokban	technikumokban, szakgimnáziumokban	készségfejlesztő iskolákban
Pannonhalma	-	-	20	-	-
Pannonhalmi járás összesen	–	–	**20**	–	–

Forrás: KIR, 2025

A járásban egyetlen középfokú intézmény, a Pannonhalmi Bencés Gimnázium működik, amelyben 329 tanuló tanul 30 pedagógussal és 8 segítővel; más középfokú intézménytípus – technikum, szakgimnázium, szakképző vagy szakiskola – a járásban nincs (TEIR, 2024). A más településről bejáró nappali tanulók száma nulla, mivel az intézmény bentlakásos, országos beiskolázású gimnázium: mind a 329 tanuló kollégiumban lakik, és az ország egész területéről érkeznek. Hátrányos helyzetű tanulóból kettőt, halmozottan hátrányos helyzetűből egyet sem tartanak nyilván (TEIR, 2024). A szakemberek szerint a járás általános iskolásai a nyolcadik osztály után jellemzően Győrben, ritkábban a soproni erdészeti vagy művészeti iskolában tanulnak tovább.

A hátrányos helyzetű csoportok (gyermekek, nők, idősek, fogyatékkal élők, mélyszegénységben élők, romák) hozzáférésének jellemzői:

A járásban egyetlen középfokú intézmény, a Pannonhalmi Bencés Gimnázium működik; más középfokú intézménytípus – technikum, szakgimnázium, szakképző vagy szakiskola – a járásban nincs. Gyermekek: az intézmény bentlakásos, országos beiskolázású gimnázium, ezért bejáró nappali tanuló nincs, mind a 329 tanuló kollégiumban lakik és az ország egész területéről érkezik – a járás saját általános iskolásai a nyolcadik osztály után jellemzően Győrben, ritkábban a soproni erdészeti vagy művészeti iskolában tanulnak tovább, vagyis számukra a középfokú oktatás gyakorlatilag nem helyben elérhető. Hátrányos helyzetű tanulóból kettőt, halmozottan hátrányos helyzetűből egyet sem tartanak nyilván (TEIR, 2024). Fogyatékossággal élő gyermekek: az integráltan oktatott sajátos nevelési igényű tanulók száma 16 fő.

Soproni járás

Soproni járás települései		gimnázium	szakiskola és készségfejlesztő	technikum, szakgimnázium	szakképző iskola
Fertőd	Feladatellátási helyek száma (db) (TEIR, 2024)	0	0	1	0
	Pedagógusok száma (fő) (TEIR, 2024)	0	0	14	0
	Nevelő és oktató munkát közvetlenül segítő munkakörben dolgozók létszáma (fő) (KIR, 2025)	0	0	n/a	0
	Tanulók száma (fő) (TEIR, 2024)	0	0	318	0
Sopron	Feladatellátási helyek száma (db) (TEIR, 2024)	6	4	9	6
	Pedagógusok száma (fő) (TEIR, 2024)	182	21	227	43
	Nevelő és oktató munkát közvetlenül segítő munkakörben	17	3	0	n/a

	dolgozók létszáma (fő) (KIR, 2025)				
	Tanulók száma (fő) (TEIR, 2024)	2067	97	2293	479

Forrás: KIR, 2025

A járási települések	Más településről bejáró középiskolai tanulók száma és aránya a nappali oktatásban (fő, %) (TEIR, 2024)	Hátrányos helyzetű tanulók száma (fő) (TEIR, 2024)	Halmozottan hátrányos helyzetű tanulók száma (fő) (TEIR, 2024)								
		szakképző iskolákban	szakiskolákban	gimnáziumokban	technikumokban, szakgimnáziumokban	készségfejlesztő iskolákban	szakképző iskolákban	szakiskolákban	gimnáziumokban	technikumokban, szakgimnáziumokban	készségfejlesztő iskolákban
Sopron	**1578 (32,0%)**	**2**	**0**	**0**	**1**	**a szakiskolákkal együtt**	**1**	**20**	**2**	**6**	a szakiskolákkal együtt
Fertőd	**212 (66,7%)**	**–**	**–**	**–**	**0**	**a szakiskolákkal együtt**	**–**	**–**	**–**	**1**	**a szakiskolákkal együtt**
Soproni járás összesen	**1790 (34,1%)**	**2**	**0**	**0**	**1**	**a szakiskolákkal együtt**	**1**	**20**	**2**	**7**	**a szakiskolákkal együtt**

Forrás: KIR, 2025

A járási települések	Integráltan oktatott sajátos nevelési igényű tanulók száma (fő) (TEIR, 2024)	Rendszeres gyermekvédelmi kedvezményben részesülő tanulók száma (fő) – n/a (a KSH T-STAR és a TEIR középfokú oktatási adatai között ez a mutató nem szerepel; lekérdezés: 2026. július)								
	szakképző iskolákban	szakiskolákban	gimnáziumokban	technikumokban, szakgimnáziumokban	készségfejlesztő iskolákban	szakképző iskolákban	szakiskolákban	gimnáziumokban	technikumokban, szakgimnáziumokban	készségfejlesztő iskolákban
Sopron	109	nincs adatközlés	30	157	a szakiskolákkal együtt	n/a	n/a	n/a	n/a	n/a
Fertőd	–	nincs adatközlés	–	0	a szakiskolákkal együtt	–	–	–	–	–
Soproni járás összesen	**109**	**nincs adatközlés**	**30**	**157**	**a szakiskolákkal együtt**	**n/a**	**n/a**	**n/a**	**n/a**	**n/a**

Forrás: KIR, 2025

A járási települések	Beilleszkedési, tanulási, magatartási nehézségekkel küzdő tanulók száma				
	szakképző iskolákban	szakiskolákban	gimnáziumokban	technikumokban, szakgimnáziumokban	készségfejlesztő iskolákban
Sopron	0	0	21	16	0
Fertőd	–	–	–	0	–
Soproni járás összesen	**0**	**0**	**21**	**16**	**0**

Forrás: KIR, 2025

Sopronban hat gimnáziumi feladatellátási helyen 2 067 tanuló tanul, 182 pedagógussal; kilenc technikumi és szakgimnáziumi helyen 2 293 tanuló, 227 pedagógussal; hat szakképző iskolai feladatellátási helyen 479 tanuló, 43 pedagógussal; négy szakiskolai és készségfejlesztő iskolai helyen pedig 97 tanuló, 21 pedagógussal. Fertődön emellett egy technikum és szakgimnázium is működik, 318 tanulóval és 14 pedagógussal (TEIR, 2024). A kínálat sokszínű, a technikumok között kéttannyelvű közgazdasági képzés is megtalálható. A más településről bejárók száma Sopronban 1 578, Fertődön 212, járási szinten összesen 1 790 fő, ami a járás 5 254 középfokú tanulójának 34,1%-a; mivel a bejárók jellemzően naponta ingáznak, a kollégiumi elhelyezés iránti igény helyben ritkán merül fel. A hátrányos helyzetű tanulók száma alacsony, mindössze 3 fő, a halmozottan hátrányos helyzetűeké 30 fő, akik közül 20-an a szakiskolai és készségfejlesztő képzésben tanulnak (TEIR, 2024); ezzel összhangban a szakemberek szerint a városban élő – amúgy is kevés – hátrányos helyzetű és roma fiatal jellemzően nem a gimnáziumban, hanem a szakképzésben tanul tovább.

A hátrányos helyzetű csoportok (gyermekek, nők, idősek, fogyatékkal élők, mélyszegénységben élők, romák) hozzáférésének jellemzői:

A járásban a középfokú kínálat sokszínű, a technikumok között kéttannyelvű közgazdasági képzés is megtalálható; Sopron mellett Fertődön is működik technikum és szakgimnázium. Gyermekek: a bejárók száma Sopronban 1 578, Fertődön 212, járási szinten 1 790 fő, ami a tanulólétszám 34,1%-a; mivel a bejárók jellemzően naponta ingáznak, a kollégiumi elhelyezés iránti igény helyben ritkán merül fel. A hátrányos helyzetű tanulók száma 3, a halmozottan hátrányos helyzetűeké 30 fő, akik közül 20-an a szakiskolai és készségfejlesztő képzésben tanulnak (TEIR, 2024). Romák: ezzel összhangban a szakemberek szerint a városban élő – amúgy is kevés – hátrányos helyzetű és roma fiatal jellemzően nem a gimnáziumban, hanem a szakképzésben tanul tovább. Fogyatékossággal élő gyermekek: az integráltan oktatott sajátos nevelési igényű tanulók száma a technikumban 157, a szakképző iskolában 109, a gimnáziumban 30 fő.

Téti járás

Téti járás települései		gimnázium	szakiskola és készségfejlesztő	technikum, szakgimnázium	szakképző iskola
Téti járás összesen	**Feladatellátási helyek száma (db) (TEIR, 2024)**	**0**	**0**	**0**	**0**
	Pedagógusok száma (fő) (TEIR, 2024)	0	0	0	0
	Nevelő és oktató munkát közvetlenül segítő munkakörben dolgozók létszáma (fő) (KIR, 2025)	0	0	0	0
	Tanulók száma (fő) (TEIR, 2024)	0	0	0	0

Forrás: KIR, 2025; TEIR, 2024

A járási települések	Más településről bejáró középiskolai tanulók száma és aránya a nappali oktatásban (fő, %) (TEIR, 2024)	Hátrányos helyzetű tanulók száma (fő) (TEIR, 2024)	Halmozottan hátrányos helyzetű tanulók száma (fő) (TEIR, 2024)								
		szakképző iskolákban	szakiskolákban	gimnáziumokban	technikumokban, szakgimnáziumokban	készségfejlesztő iskolákban	szakképző iskolákban	szakiskolákban	gimnáziumokban	technikumokban, szakgimnáziumokban	készségfejlesztő iskolákban
Téti járás összesen	**0 (–)**	**0**	**0**	**0**	**0**	**0**	**0**	**0**	**0**	**0**	**0**

Forrás: TEIR, 2024

A járási települések	Integráltan oktatott sajátos nevelési igényű tanulók száma (fő) (TEIR, 2024)	Rendszeres gyermekvédelmi kedvezményben részesülő tanulók száma (fő) – n/a (a KSH T-STAR és a TEIR középfokú oktatási adatai között ez a mutató nem szerepel; lekérdezés: 2026. július)								
	szakképző iskolákban	szakiskolákban	gimnáziumokban	technikumokban, szakgimnáziumokban	készségfejlesztő iskolákban	szakképző iskolákban	szakiskolákban	gimnáziumokban	technikumokban, szakgimnáziumokban	készségfejlesztő iskolákban
Téti járás összesen	**0**	**0**	**0**	**0**	**0**	**n/a**	**n/a**	**n/a**	**n/a**	**n/a**

Forrás: TEIR, 2024

A járási települések	Beilleszkedési, tanulási, magatartási nehézségekkel küzdő tanulók száma				
	szakképző iskolákban	szakiskolákban	gimnáziumokban	technikumokban, szakgimnáziumokban	készségfejlesztő iskolákban
Téti járás összesen	0	0	0	0	0

Forrás: KIR, 2025

Jelölés: a járásban középfokú oktatási intézmény nem működik, ezért mind a négy tábla valamennyi cellája „0" (nincs feladatellátás), illetve a rendszeres gyermekvédelmi kedvezmény oszlop „n/a" (nem elérhető adat) értéket tartalmaz. A táblák a kötelező módszertani felépítést teljes körűen tartalmazzák.

A Téti járásban nem található középfokú oktatási intézmény.

A hátrányos helyzetű csoportok (gyermekek, nők, idősek, fogyatékkal élők, mélyszegénységben élők, romák) hozzáférésének jellemzői:

A járásban középfokú oktatási intézmény nem működik, ezért a nyolcadik osztály elvégzése után minden tanulónak a járáson kívül – Győrben, Csornán vagy Pápán – kell továbbtanulnia. Gyermekek: a középfokú továbbtanulás így a járás valamennyi településén utazási, szervezési és anyagi terhet jelent, és ez a járásban azért különösen érzékeny, mert az általános iskolai hátrányos helyzetű tanulók aránya itt a legmagasabb a megyében (4,1%). Mélyszegénységben élők és romák: a fókuszcsoportok szerint a nehéz családi hátterű tanulóknál a tankötelezettségi korhatár közelében előfordul lemorzsolódás – ez megyei szinten kis létszámot érint, a járáson belül azonban a legfontosabb középfokú hozzáférési kockázat. Fogyatékossággal élő gyermekek: a járásban középfokú intézmény hiányában a sajátos nevelési igényű tanulók középfokú ellátása is teljes egészében a szomszédos járásokra hárul.

A hátrányos helyzetű csoportok (gyermekek, nők, idősek, fogyatékkal élők, mélyszegénységben élők, romák) hozzáférésének jellemzői:

A középfokú oktatás intézményei a megye három nagyvárosában – Győrben, Sopronban és Mosonmagyaróváron – összpontosulnak, ahol a teljes vertikum (gimnázium, technikum és szakgimnázium, szakképző és szakiskola) elérhető; Csornán és Kapuváron a kínálat részleges (Csornán gimnázium nincs), Pannonhalmán egyetlen, bentlakásos gimnázium működik, a Téti járásban pedig egyáltalán nincs középiskola. A hátrányos és halmozottan hátrányos helyzetű tanulók aránya a középfokú oktatásban is kirívóan alacsony: megyei szinten 44 hátrányos és 81 halmozottan hátrányos helyzetű középfokú tanulót tartanak nyilván (TEIR, 2024), és a fókuszcsoportok e csoportok kapcsán a középfokon nem jeleztek jelentős problémát. A hozzáférés fő sajátossága ezért nem szociális, hanem földrajzi: a kistelepüléseken élő diákoknak – társadalmi helyzetüktől függetlenül – jellemzően a járásközpontokba vagy a nagyvárosokba kell ingázniuk, illetve kollégiumba költözniük. A bejárók aránya a Csornai járásban a legmagasabb (67,2%), majd a Kapuvári (61,0%), a Győri (47,6%), a Mosonmagyaróvári (41,8%) és a Soproni járás (34,1%) következik. A fókuszcsoportok annyit emeltek ki, hogy a hátrányos helyzetű és roma tanulók inkább a szakképzésben tanulnak tovább, mint a gimnáziumokban (Soproni, Csornai járás), a Téti járásban pedig a nehéz családi hátterű tanulóknál fordul elő némi lemorzsolódás a tankötelezettségi korhatár közelében – ez azonban megyei szinten kis létszámot érint.

3.1.4 További köznevelési feladatok

Csornai járás

A járási települések	Készségfejlesztő iskolai nevelés-oktatás	Fejlesztő nevelés-oktatás	Alapfokú művészetoktatás	Kollégiumi ellátás	Kiegészítő nemzetiségi nyelvoktatás	Hídprogramok	Pedagógiai szakszolgálati feladatok	Utazó gyógypedagógusi és konduktori hálózat	Pedagógiai-szakmai szolgáltatás	Tartós gyógykezelés alatt álló gyermek oktatása
Acsalag	N	N	N	N	N	N	N	N	N	N
Bágyogszovát	N	N	I	N	N	N	N	N	N	N
Barbacs	N	N	N	N	N	N	N	N	N	N
Bodonhely	N	N	N	N	N	N	N	N	N	N
Bogyoszló	N	N	N	N	N	N	N	N	N	N
Bősárkány	N	N	N	N	N	N	N	N	N	N
Cakóháza	N	N	N	N	N	N	N	N	N	N
Csorna	I	I	I	I	N	N	I	I	I	N
Dör	N	N	N	N	N	N	N	N	N	N
Egyed	N	N	N	N	N	N	N	N	N	N
Farád	N	N	N	N	N	N	N	N	N	N
Jobaháza	N	N	N	N	N	N	N	N	N	N
Kóny	N	N	I	N	N	N	N	N	N	N
Maglóca	N	N	N	N	N	N	N	N	N	N
Magyarkeresztúr	N	N	N	N	N	N	N	N	N	N
Markotabödöge	N	N	N	N	N	N	N	N	N	N
Páli	N	N	N	N	N	N	N	N	N	N
Pásztori	N	N	N	N	N	N	N	N	N	N
Potyond	N	N	N	N	N	N	N	N	N	N
Rábacsanak	N	N	N	N	N	N	N	N	N	N
Rábapordány	N	N	N	N	N	N	N	N	N	N
Rábasebes	N	N	N	N	N	N	N	N	N	N
Rábaszentandrás	N	N	N	N	N	N	N	N	N	N
Rábatamási	N	N	N	N	N	N	N	N	N	N
Rábcakapi	N	N	N	N	N	N	N	N	N	N
Sobor	N	N	N	N	N	N	N	N	N	N
Sopronnémeti	N	N	N	N	N	N	N	N	N	N
Szany	N	N	I	N	N	N	N	N	N	N
Szil	N	N	I	N	N	N	N	N	N	N
Szilsárkány	N	N	N	N	N	N	N	N	N	N
Tárnokréti	N	N	N	N	N	N	N	N	N	N
Vág	N	N	N	N	N	N	N	N	N	N
Zsebeháza	N	N	N	N	N	N	N	N	N	N
Csornai járás összesen	**1**	**1**	**5**	**1**	**0**	**0**	**1**	**1**	**1**	**0**

Forrás: KIR, 2025

A Csornai járásban az alapfokú művészetoktatás öt településen érhető el: Bágyogszováton, Csornán, Kónyban, Szanyban és Szilben. Az ellátásban 26 pedagógus és 3 nevelő-oktató munkát közvetlenül segítő munkatárs dolgozik. Csornán több további köznevelési feladat is helyben működik: elérhető a kollégiumi ellátás, a készségfejlesztő iskolai nevelés-oktatás, a pedagógiai szakszolgáltatás, a pedagógiai-szakmai szolgáltatás, valamint az utazó gyógypedagógusi hálózat. A kollégiumi ellátásban 13 pedagógus, a készségfejlesztő iskolai nevelés-oktatásban 5 pedagógus, a pedagógiai szakszolgálati feladatellátásban pedig 17 pedagógus és 2 segítő munkatárs dolgozik. A pedagógiai szakszolgálati feladatok Csornán koncentrálódnak. A korai fejlesztés, a logopédiai ellátás, a gyógytestnevelés, az óvodai-iskolai pszichológiai ellátás és a tehetséggondozás egyaránt jelen van. Továbbtanulási, pályaválasztási tanácsadás szakszolgálati ellátásként a járásban nem érhető el, ugyanakkor a szakemberekkel lezajlott szakmai adatszolgáltatás alapján egyes intézmények saját hatáskörben végeznek pályaorientációs tevékenységet. A csornai technikum például aktív kapcsolatot tart az általános iskolákkal: szakmai napokat, nyílt napokat, szülői tájékoztatókat és iskolabemutató alkalmakat szervez, nemcsak Csornán, hanem a környező településeken is. Ez a megoldás azonban intézményfüggő: azoknak a tanulóknak jelent közvetlen hozzáférést, akiknek az iskolája ilyen tevékenységet szervez, míg más intézmények tanulói könnyebben kimaradhatnak a pályaorientációs támogatásból.

A tanulók támogatásában emellett megjelennek a korrepetálások, a versenyfelkészítések, a tehetséggondozás és az esélyteremtő jellegű programok is. A speciális nevelési igényű és tanulási nehézséggel érintett gyermekek ellátásában a csornai Arany János Gyógypedagógiai Központ szerepe meghatározó, mivel óvodától középiskoláig segíti a fejlesztő munkát. A további köznevelési feladatok járási képe ezért kettős: több fontos szolgáltatás helyben jelen van, de ezek jelentős része Csornához kötődik, így a kisebb településeken élő gyermekek tényleges hozzáférése erősebben függ a bejárástól, az utazó szakemberek kapacitásától és az intézmények közötti együttműködéstől.

A hátrányos helyzetű csoportok (gyermekek, nők, idősek, fogyatékkal élők, mélyszegénységben élők, romák) hozzáférésének jellemzői:

A további köznevelési feladatok közül az alapfokú művészetoktatás öt településen érhető el, a speciálisabb szolgáltatások viszont a járásszékhelyre koncentrálódnak. Gyermekek: a kistelepüléseken élők számára a kollégiumi ellátás, a készségfejlesztő iskolai nevelés-oktatás és a pedagógiai szakszolgáltatás csak Csornán érhető el, ezért a hozzáférés a bejárástól és az intézmények közötti együttműködéstől függ. Fogyatékossággal élő gyermekek: ellátásukban a csornai Arany János Gyógypedagógiai Központ szerepe meghatározó, mivel óvodától középiskoláig kíséri a gyermekeket – a járásban ez a legfontosabb gyógypedagógiai háttér. Tehetséges gyermekek: az alapfokú művészetoktatás öt településen, a korrepetálás, a versenyfelkészítés és az esélyteremtő jellegű programok pedig az iskolai munka részeként érhetők el.

Győri járás

A járási települések	Készségfejlesztő iskolai nevelés-oktatás	Fejlesztő nevelés-oktatás	Alapfokú művészetoktatás	Kollégiumi ellátás	Kiegészítő nemzetiségi nyelvoktatás	Hídprogramok	Pedagógiai szakszolgálati feladatok	Utazó gyógypedagógusi és konduktori hálózat	Pedagógiai-szakmai szolgáltatás	Tartós gyógykezelés alatt álló gyermek oktatása
Abda	N	N	I	N	N	N	N	N	N	N
Bezi	N	N	N	N	N	N	N	N	N	N
Bőny	N	N	N	N	N	N	N	N	N	N
Börcs	N	N	N	N	N	N	N	N	N	N
Dunaszeg	N	N	I	N	N	N	N	N	N	N
Dunaszentpál	N	N	N	N	N	N	N	N	N	N
Enese	N	N	I	N	N	N	N	N	N	N
Fehértó	N	N	N	N	N	N	N	N	N	N
Gönyű	N	N	I	N	N	N	N	N	N	N
Győr	I	I	I	I	N	N	I	I	I	N
Győrladamér	N	N	I	N	N	N	N	N	N	N
Győrság	N	N	I	N	N	N	N	N	N	N
Győrsövényház	N	N	I	N	N	N	N	N	N	N
Győrújbarát	N	N	I	N	N	N	I	N	I	N
Győrújfalu	N	N	N	N	N	N	N	N	N	N
Győrzámoly	N	N	I	N	N	N	N	N	N	N
Ikrény	N	N	N	N	N	N	N	N	N	N
Kajárpéc	N	N	N	N	N	N	N	N	N	N
Kisbajcs	N	N	N	N	N	N	N	N	N	N
Koroncó	N	N	N	N	N	N	N	N	N	N
Kunsziget	N	N	N	N	N	N	N	N	N	N
Mezőörs	N	N	I	N	N	N	N	N	N	N
Mosonszentmiklós	N	N	I	N	N	N	N	N	N	N
Nagybajcs	N	N	N	N	N	N	N	N	N	N
Nagyszentjános	N	N	N	N	N	N	N	N	N	N
Nyúl	N	N	I	N	N	N	N	N	N	N
Öttevény	N	N	N	N	N	N	N	N	N	N
Pér	N	N	N	N	N	N	N	N	N	N
Rábapatona	N	N	N	N	N	N	N	N	N	N
Rétalap	N	N	N	N	N	N	N	N	N	N
Sokorópátka	N	N	I	N	N	N	N	N	N	N
Tényő	N	N	N	N	N	N	N	N	N	N
Töltéstava	N	N	I	N	N	N	N	N	N	N
Vámosszabadi	N	N	N	N	N	N	N	N	N	N
Vének	N	N	N	N	N	N	N	N	N	N
Győri járás összesen	**1**	**1**	**15**	**1**	**0**	**0**	**2**	**1**	**2**	**0**

Forrás: KIR, 2025

A Győri járásban a további köznevelési feladatok rendszere megyei összehasonlításban a legszélesebb. Az alapfokú művészetoktatás 15 településen működik, összesen 175 pedagógussal és 24 nevelő-oktató munkát segítő munkatárssal. Győrben elérhető a kollégiumi ellátás, a készségfejlesztő iskolai nevelés-oktatás, a fejlesztő nevelés-oktatás, a pedagógiai szakszolgáltatás, a pedagógiai-szakmai szolgáltatás és az utazó gyógypedagógusi hálózat is. A kollégiumi ellátásban 58 pedagógus és 30 segítő, a készségfejlesztő ellátásban 16 pedagógus, a fejlesztő nevelés-oktatásban 5 pedagógus, az utazó gyógypedagógusi hálózatban pedig 46 pedagógus dolgozik. A pedagógiai szakszolgálat 143 pedagógussal és 7 segítő munkatárssal működik. A járásban a korai fejlesztés és a logopédiai ellátás három-három, a gyógytestnevelés, az óvodai-iskolai pszichológiai ellátás és a tehetséggondozás két-két feladatellátási helyen érhető el. Megyei szinten a Győri járás az egyetlen, ahol a pályaválasztási tanácsadás is megjelenik külön szakszolgálati feladatként.

A szakmai tapasztalatok alapján a gyógypedagógiai és logopédiai ellátás több iskolában részben saját szakemberrel, részben utazó szakemberrel biztosított. A Radó-iskola és a pedagógiai szakszolgálat szerepe meghatározó, különösen az SNI- és logopédiai ellátásban. Az iskolákban ugyanakkor több helyen jelezték, hogy a pedagógiai asszisztensek száma nem elegendő, és a növekvő SNI-, BTM- és autizmussal érintett tanulói létszám miatt további segítő szakemberekre lenne szükség.

A hátrányos helyzetű csoportok (gyermekek, nők, idősek, fogyatékkal élők, mélyszegénységben élők, romák) hozzáférésének jellemzői:

A járásban a további köznevelési feladatok rendszere megyei összehasonlításban a legszélesebb: az alapfokú művészetoktatás 15 településen működik, a speciálisabb szolgáltatások pedig Győrben elérhetők. Gyermekek: a járás kistelepülésein élők számára a kollégiumi ellátás, a készségfejlesztő és a fejlesztő nevelés-oktatás a járásszékhelyen érhető el. Fogyatékossággal élő gyermekek: a gyógypedagógiai és logopédiai ellátás több iskolában részben saját, részben utazó szakemberrel biztosított, a Radó-iskola és a pedagógiai szakszolgálat szerepe meghatározó; az intézmények ugyanakkor több helyen jelezték a pedagógiai asszisztensi és gyógypedagógiai kapacitás szűkösségét, ami a sajátos nevelési igényű gyermekek tényleges hozzáférését korlátozza. Tehetséges gyermekek: az alapfokú művészetoktatás lefedettsége itt a legszélesebb a megyében.

Kapuvári járás

A járási települések	Készségfejlesztő iskolai nevelés-oktatás	Fejlesztő nevelés-oktatás	Alapfokú művészetoktatás	Kollégiumi ellátás	Kiegészítő nemzetiségi nyelvoktatás	Hídprogramok	Pedagógiai szakszolgálati feladatok	Utazó gyógypedagógusi és konduktori hálózat	Pedagógiai-szakmai szolgáltatás	Tartós gyógykezelés alatt álló gyermek oktatása
Agyagosszergény	N	N	N	N	N	N	N	N	N	N
Babót	N	N	N	N	N	N	N	N	N	N
Beled	N	N	I	N	N	N	N	N	N	N
Cirák	N	N	N	N	N	N	N	N	N	N
Dénesfa	N	N	N	N	N	N	N	N	N	N
Edve	N	N	N	N	N	N	N	N	N	N
Gyóró	N	N	N	N	N	N	N	N	N	N
Himod	N	N	N	N	N	N	N	N	N	N
Hövej	N	N	N	N	N	N	N	N	N	N
Kapuvár	N	N	I	N	N	N	I	N	I	N
Kisfalud	N	N	N	N	N	N	N	N	N	N
Mihályi	N	N	N	N	N	N	N	N	N	N
Ösli	N	N	N	N	N	N	N	N	N	N
Rábakecöl	N	N	N	N	N	N	N	N	N	N
Répceszemere	N	N	N	N	N	N	N	N	N	N
Szárföld	N	N	N	N	N	N	N	N	N	N
Vadosfa	N	N	N	N	N	N	N	N	N	N
Vásárosfalu	N	N	N	N	N	N	N	N	N	N
Veszkény	N	N	N	N	N	N	N	N	N	N
Vitnyéd	N	N	N	N	N	N	N	N	N	N
Kapuvári járás összesen	**0**	**0**	**2**	**0**	**0**	**0**	**1**	**0**	**1**	**0**

Forrás: KIR, 2025

A Kapuvári járásban az alapfokú művészetoktatás Beledben és Kapuváron érhető el, összesen 22 pedagógussal és 7 nevelő-oktató munkát segítő munkatárssal. A pedagógiai szakszolgálati és pedagógiai-szakmai szolgáltatási feladatok Kapuváron koncentrálódnak. A szakszolgálat 20 pedagógussal és 1 segítő munkatárssal működik; a korai fejlesztés, a logopédiai ellátás, a gyógytestnevelés, az óvodai-iskolai pszichológiai ellátás és a tehetséggondozás egy-egy feladatellátási helyen jelenik meg. A fókuszcsoportos tapasztalatok alapján a gyógytestnevelés elérhető, ugyanakkor a tehetséggondozás tanórán kívüli formái nehezen illeszthetők be az iskolai működésbe. A szakemberek szerint a magas óraszám és a pedagógusok terhelése miatt kevés mozgástér marad délutáni szakkörökre, tehetséggondozó foglalkozásokra vagy rendszeres kiegészítő programokra.

A legfontosabb hiányként a fejlesztő és segítő szakemberek, valamint a megfelelő eszközök és helyiségek hiánya jelent meg. A szakemberek szerint szükség lenne több gyógypedagógiai eszközre, pszichológusra, gyógypedagógiai vagy pedagógiai asszisztensre, valamint olyan helyiségre, ahol a pszichológiai vagy fejlesztő foglalkozások megfelelő körülmények között megtarthatók.

A hátrányos helyzetű csoportok (gyermekek, nők, idősek, fogyatékkal élők, mélyszegénységben élők, romák) hozzáférésének jellemzői:

Az alapfokú művészetoktatás két településen, Beleden és Kapuváron érhető el, a pedagógiai szakszolgálati és pedagógiai-szakmai szolgáltatási feladatok pedig Kapuváron koncentrálódnak. Gyermekek: a járás 18 további településén e szolgáltatások csak utazással érhetők el. Fogyatékossággal élő gyermekek: a legfontosabb hiányként a fejlesztő és segítő szakemberek, valamint a megfelelő eszközök és helyiségek hiánya jelent meg – a szakemberek szerint több gyógypedagógiai eszközre, pszichológusra, gyógypedagógiai vagy pedagógiai asszisztensre, valamint olyan helyiségre volna szükség, ahol a pszichológiai és fejlesztő foglalkozások zavartalanul megtarthatók. Ez a járásban a sajátos nevelési igényű gyermekek minőségi ellátásának legfőbb korlátja.

Mosonmagyaróvári járás

A járási települések	Készségfejlesztő iskolai nevelés-oktatás	Fejlesztő nevelés-oktatás	Alapfokú művészetoktatás	Kollégiumi ellátás	Kiegészítő nemzetiségi nyelvoktatás	Hídprogramok	Pedagógiai szakszolgálati feladatok	Utazó gyógypedagógusi és konduktori hálózat	Pedagógiai-szakmai szolgáltatás	Tartós gyógykezelés alatt álló gyermek oktatása
Ásványráró	N	N	I	N	N	N	N	N	N	N
Bezenye	N	N	N	N	N	N	N	N	N	N
Darnózseli	N	N	I	N	N	N	N	N	N	N
Dunakiliti	N	N	N	N	N	N	N	N	N	N
Dunaremete	N	N	N	N	N	N	N	N	N	N
Dunasziget	N	N	I	N	N	N	N	N	N	N
Feketeerdő	N	N	N	N	N	N	N	N	N	N
Halászi	N	N	N	N	N	N	N	N	N	N
Hédervár	N	N	N	N	N	N	I	N	I	N
Hegyeshalom	N	N	I	N	N	N	I	N	I	N
Jánossomorja	N	N	I	N	N	N	I	N	I	N
Károlyháza	N	N	N	N	N	N	N	N	N	N
Kimle	N	N	N	N	N	N	N	N	N	N
Kisbodak	N	N	N	N	N	N	N	N	N	N
Lébény	N	N	I	N	N	N	N	N	N	N
Levél	N	N	N	N	N	N	N	N	N	N
Lipót	N	N	N	N	N	N	N	N	N	N
Máriakálnok	N	N	N	N	N	N	N	N	N	N
Mecsér	N	N	N	N	N	N	N	N	N	N
Mosonmagyaróvár	I	I	I	I	N	N	I	I	I	N
Mosonszolnok	N	N	N	N	N	N	N	N	N	N
Mosonudvar	N	N	N	N	N	N	N	N	N	N
Püski	N	N	N	N	N	N	N	N	N	N
Rajka	N	N	I	N	N	N	N	N	N	N
Újrónafő	N	N	N	N	N	N	N	N	N	N
Várbalog	N	N	N	N	N	N	N	N	N	N
Mosonmagyaróvári járás összesen	**1**	**1**	**8**	**1**	**0**	**0**	**4**	**1**	**4**	**0**

Forrás: KIR, 2025

A Mosonmagyaróvári járásban az alapfokú művészetoktatás nyolc településen működik: Ásványrárón, Darnózselin, Dunaszigeten, Hegyeshalomban, Jánossomorján, Lébényben, Mosonmagyaróváron és Rajkán. Az ellátást 45 pedagógus biztosítja. Mosonmagyaróváron a további köznevelési feladatok szélesebb köre is elérhető: működik kollégiumi ellátás, készségfejlesztő iskolai nevelés-oktatás, fejlesztő nevelés-oktatás, pedagógiai szakszolgáltatás, pedagógiai-szakmai szolgáltatás és utazó gyógypedagógusi hálózat. A kollégiumban 7 pedagógus, a készségfejlesztő ellátásban 7 pedagógus, az utazó gyógypedagógusi hálózatban pedig 11 pedagógus dolgozik. A pedagógiai szakszolgálat 37 pedagógussal működik; a korai fejlesztés, a logopédia, a gyógytestnevelés, az óvodai-iskolai pszichológiai ellátás és a tehetséggondozás egy-egy feladatellátási helyen érhető el.

A járásban a speciális ellátások Mosonmagyaróvárra koncentrálódnak. A szakmai tapasztalatok szerint az SNI-tanulók ellátásában a mosonmagyaróvári Éltes gyógypedagógiai iskola és az utazó gyógypedagógiai szolgálat fontos szerepet tölt be. Ugyanakkor a fenntartói és intézményi különbségek miatt nem minden életkori vagy intézményi körben egyformán biztosított a hozzáférés: problémaként jelent meg, hogy az óvodákban lévő SNI-gyermekekhez a szolgáltatás nem minden esetben tud megfelelően eljutni.

A járásban a fejlesztő és speciális ellátások iránti igényt növeli, hogy az SNI- és hátrányosabb helyzetű gyermekek jelentős része az állami intézményekben koncentrálódik. Ez a pedagógiai szakszolgálati, gyógypedagógiai és asszisztensi kapacitásokra is nagyobb terhet helyez.

A hátrányos helyzetű csoportok (gyermekek, nők, idősek, fogyatékkal élők, mélyszegénységben élők, romák) hozzáférésének jellemzői:

Az alapfokú művészetoktatás nyolc településen működik, a speciális ellátások viszont Mosonmagyaróvárra koncentrálódnak. Gyermekek: a járás kistelepülésein élők számára a kollégiumi ellátás és a szakszolgálati feladatok csak a járásszékhelyen érhetők el. Fogyatékossággal élő gyermekek: ellátásukban a mosonmagyaróvári Éltes gyógypedagógiai iskola és az utazó gyógypedagógiai szolgálat fontos szerepet tölt be, a fenntartói és intézményi különbségek miatt azonban nem minden életkori vagy intézményi körhöz jut el egyformán a támogatás. A fejlesztő és speciális ellátások iránti igényt növeli, hogy a sajátos nevelési igényű és a hátrányosabb helyzetű gyermekek jelentős része az állami intézményekben koncentrálódik, ami a szakszolgálati, gyógypedagógiai és asszisztensi kapacitásokra is nagyobb terhet helyez.

Pannonhalmi járás

A járási települések	Készségfejlesztő iskolai nevelés-oktatás	Fejlesztő nevelés-oktatás	Alapfokú művészetoktatás	Kollégiumi ellátás	Kiegészítő nemzetiségi nyelvoktatás	Hídprogramok	Pedagógiai szakszolgálati feladatok	Utazó gyógypedagógusi és konduktori hálózat	Pedagógiai-szakmai szolgáltatás	Tartós gyógykezelés alatt álló gyermek oktatása
Bakonygyirót	N	N	N	N	N	N	N	N	N	N
Bakonypéterd	N	N	N	N	N	N	N	N	N	N
Bakonyszentlászló	N	N	I	N	N	N	N	N	N	N
Écs	N	N	I	N	N	N	N	N	N	N
Fenyőfő	N	N	N	N	N	N	N	N	N	N
Győrasszonyfa	N	N	N	N	N	N	N	N	N	N
Lázi	N	N	N	N	N	N	N	N	N	N
Nyalka	N	N	N	N	N	N	N	N	N	N
Pannonhalma	N	N	I	I	N	N	I	N	I	N
Pázmándfalu	N	N	N	N	N	N	N	N	N	N
Ravazd	N	N	I	N	N	N	N	N	N	N
Románd	N	N	N	N	N	N	N	N	N	N
Sikátor	N	N	N	N	N	N	N	N	N	N
Táp	N	N	N	N	N	N	N	N	N	N
Tápszentmiklós	N	N	N	N	N	N	N	N	N	N
Tarjánpuszta	N	N	N	N	N	N	N	N	N	N
Veszprémvarsány	N	N	I	N	N	N	N	N	N	N
Pannonhalmi járás összesen	**0**	**0**	**5**	**1**	**0**	**0**	**1**	**0**	**1**	**0**

Forrás: KIR, 2025

A Pannonhalmi járásban az alapfokú művészetoktatás öt településen — Bakonyszentlászlón, Écsen, Pannonhalmán, Ravazdon és Veszprémvarsányban — érhető el, 29 pedagógussal és 3 nevelő-oktató munkát segítő munkatárssal. Pannonhalmán kollégiumi ellátás is működik, 18 pedagógussal és 9 segítő munkatárssal. A pedagógiai szakszolgáltatás és a pedagógiai-szakmai szolgáltatás szintén Pannonhalmán érhető el; a szakszolgálati feladatokat 13 pedagógus látja el, a korai fejlesztés, a logopédiai ellátás, a gyógytestnevelés, az óvodai-iskolai pszichológiai ellátás és a tehetséggondozás egy-egy feladatellátási hellyel működik.

A szakmai tapasztalatok alapján a pannonhalmi szakszolgálati jelenlét fontos és alapvetően jól működő háttértámogatást jelent. A logopédiai és gyógypedagógiai ellátás elérhető, az iskolai tapasztalatok szerint ugyanakkor az SNI-tanulók száma növekszik, ami a meglévő gyógypedagógiai kapacitásokat egyre inkább terheli. Több intézmény saját gyógypedagógussal is dolgozik, de a növekvő óraszámigény miatt ez a kapacitás hosszabb távon szűkös lehet.

A legmarkánsabb hiány a pszichológiai ellátás területén jelent meg. A szakszolgálatnál ugyan van pszichológus, de a szakemberek szerint a szükséglet jóval nagyobb annál, mint amit a rendelkezésre álló kapacitás fedezni tud. Az iskolákban helyben nincs állandó pszichológus, így a mentális és pszichés problémákkal érintett tanulók ellátása időpont-egyeztetéshez, korlátozott óraszámhoz és szakszolgálati kapacitáshoz kötött.

A hátrányos helyzetű csoportok (gyermekek, nők, idősek, fogyatékkal élők, mélyszegénységben élők, romák) hozzáférésének jellemzői:

Az alapfokú művészetoktatás öt településen érhető el, Pannonhalmán kollégiumi ellátás és pedagógiai szakszolgáltatás is működik. Gyermekek: a járás aprófalvas, bakonyi részén élők számára e szolgáltatások utazással érhetők el. Fogyatékossággal élő gyermekek: a szakemberek szerint a pannonhalmi szakszolgálati jelenlét fontos és alapvetően jól működő háttértámogatás, a logopédiai és gyógypedagógiai ellátás elérhető; a sajátos nevelési igényű tanulók számának növekedése ugyanakkor a meglévő gyógypedagógiai kapacitásokat egyre inkább terheli. Pszichés nehézséggel élő gyermekek: a legmarkánsabb hiány a pszichológiai ellátás területén jelentkezik – a szakszolgálatnál van pszichológus, a szükséglet azonban jóval nagyobb a rendelkezésre álló kapacitásnál, az iskolákban pedig helyben nincs állandó pszichológus.

Soproni járás

A járási települések	Készségfejlesztő iskolai nevelés-oktatás	Fejlesztő nevelés-oktatás	Alapfokú művészetoktatás	Kollégiumi ellátás	Kiegészítő nemzetiségi nyelvoktatás	Hídprogramok	Pedagógiai szakszolgálati feladatok	Utazó gyógypedagógusi és konduktori hálózat	Pedagógiai-szakmai szolgáltatás	Tartós gyógykezelés alatt álló gyermek oktatása
Ágfalva	N	N	N	N	N	N	N	N	N	N
Csáfordjánosfa	N	N	N	N	N	N	N	N	N	N
Csapod	N	N	N	N	N	N	N	N	N	N
Csér	N	N	N	N	N	N	N	N	N	N
Ebergőc	N	N	N	N	N	N	N	N	N	N
Egyházasfalu	N	N	N	N	N	N	N	N	N	N
Fertőboz	N	N	N	N	N	N	N	N	N	N
Fertőd	N	N	I	N	N	N	N	N	N	N
Fertőendréd	N	N	N	N	N	N	N	N	N	N
Fertőhomok	N	N	N	N	N	N	N	N	N	N
Fertőrákos	N	N	I	N	N	N	N	N	N	N
Fertőszentmiklós	N	N	N	N	N	N	N	N	N	N
Fertőszéplak	N	N	I	N	N	N	N	N	N	N
Gyalóka	N	N	N	N	N	N	N	N	N	N
Harka	N	N	N	N	N	N	N	N	N	N
Hegykő	N	N	N	N	N	N	N	N	N	N
Hidegség	N	N	N	N	N	N	N	N	N	N
Iván	N	N	N	N	N	N	N	N	N	N
Kópháza	N	N	I	N	N	N	N	N	N	N
Lövő	N	N	I	N	N	N	N	N	N	N
Nagycenk	N	N	N	N	N	N	N	N	N	N
Nagylózs	N	N	N	N	N	N	N	N	N	N
Nemeskér	N	N	N	N	N	N	N	N	N	N
Pereszteg	N	N	N	N	N	N	N	N	N	N
Petőháza	N	N	I	N	N	N	N	N	N	N
Pinnye	N	N	N	N	N	N	N	N	N	N
Pusztacsalád	N	N	N	N	N	N	N	N	N	N
Répcevis	N	N	N	N	N	N	N	N	N	N
Röjtökmuzsaj	N	N	N	N	N	N	N	N	N	N
Sarród	N	N	N	N	N	N	N	N	N	N
Sopron	I	I	I	I	N	N	I	I	I	N
Sopronhorpács	N	N	I	N	N	N	N	N	N	N
Sopronkövesd	N	N	I	N	N	N	N	N	N	N
Szakony	N	N	N	N	N	N	N	N	N	N
Újkér	N	N	N	N	N	N	N	N	N	N
Und	N	N	N	N	N	N	N	N	N	N
Völcsej	N	N	N	N	N	N	N	N	N	N
Zsira	N	N	I	N	N	N	N	N	N	N
Soproni járás összesen	**1**	**1**	**10**	**1**	**0**	**0**	**1**	**1**	**1**	**0**

Forrás: KIR, 2025

A Soproni járásban az alapfokú művészetoktatás tíz településen érhető el: Fertődön, Fertőrákoson, Fertőszéplakon, Kópházán, Lövőn, Petőházán, Sopronban, Sopronhorpácson, Sopronkövesden és Zsirán. Az ellátásban 104 pedagógus és 17 nevelő-oktató munkát segítő munkatárs dolgozik. Sopronban működik kollégiumi ellátás, készségfejlesztő iskolai nevelés-oktatás, fejlesztő nevelés-oktatás, pedagógiai szakszolgáltatás, pedagógiai-szakmai szolgáltatás és utazó gyógypedagógusi hálózat. A kollégiumi ellátásban 7 pedagógus, az utazó gyógypedagógusi hálózatban 23 pedagógus dolgozik. A pedagógiai szakszolgálat 60 pedagógussal és 5 segítő munkatárssal működik; a korai fejlesztés, a logopédiai ellátás, a gyógytestnevelés, az óvodai-iskolai pszichológiai ellátás és a tehetséggondozás egy-egy feladatellátási helyen érhető el.

A fókuszcsoportban az alapfokú művészetoktatás pozitívumként jelent meg, a szakemberek kifejezetten erősnek értékelték. A tehetséggondozás intézményenként eltérően működik: van, ahol kiemelt figyelmet kap, máshol inkább a mindennapi pedagógiai munka részeként jelenik meg. A pénzügyi tudatosság fejlesztésére példaként a Pénz7 program és a versenyfelkészítések kerültek elő, a sportolási lehetőségeket pedig több intézményben és városi szinten is bőségesnek írták le.

A speciális fejlesztő és támogató szolgáltatásoknál ugyanakkor kapacitás- és szervezési feszültségek jelentkeznek. A szakemberek szerint a SNI- és BTM-tanulók egy része a körzeti iskolákban koncentrálódik, miközben a jobb képességű tanulók egyes intézményekből elvándorolnak. Felmerült az is, hogy szükség lenne kiscsoportos, napközbeni fejlesztő vagy foglalkoztató lehetőségekre, különösen azoknak a tanulóknak, akiknek az iskolai jelenléte a hagyományos tanórai keretek között nehezen kezelhető.

A hátrányos helyzetű csoportok (gyermekek, nők, idősek, fogyatékkal élők, mélyszegénységben élők, romák) hozzáférésének jellemzői:

Az alapfokú művészetoktatás tíz településen érhető el, a speciálisabb köznevelési feladatok Sopronban működnek. Gyermekek: a járás további 28 településén élők számára a kollégiumi ellátás, a készségfejlesztő nevelés-oktatás és a szakszolgálati feladatok csak a járásszékhelyen érhetők el. Fogyatékossággal élő gyermekek: a speciális fejlesztő és támogató szolgáltatásoknál kapacitás- és szervezési feszültségek jelentkeznek; a sajátos nevelési igényű és a beilleszkedési, tanulási, magatartási nehézséggel küzdő tanulók egy része a körzeti iskolákban koncentrálódik, miközben a jobb képességű tanulók egyes intézményekből elvándorolnak. Felmerült a kiscsoportos, napközis jellegű fejlesztő ellátás iránti igény is. Tehetséges gyermekek: az alapfokú művészetoktatást a szakemberek kifejezetten erősnek értékelték, a tehetséggondozás azonban intézményenként eltérően működik.

Téti járás

A járási települések	Készségfejlesztő iskolai nevelés-oktatás	Fejlesztő nevelés-oktatás	Alapfokú művészetoktatás	Kollégiumi ellátás	Kiegészítő nemzetiségi nyelvoktatás	Hídprogramok	Pedagógiai szakszolgálati feladatok	Utazó gyógypedagógusi és konduktori hálózat	Pedagógiai-szakmai szolgáltatás	Tartós gyógykezelés alatt álló gyermek oktatása
Árpás	N	N	N	N	N	N	N	N	N	N
Csikvánd	N	N	N	N	N	N	N	N	N	N
Felpéc	N	N	N	N	N	N	N	N	N	N
Gyarmat	N	N	I	N	N	N	N	N	N	N
Gyömöre	N	N	I	N	N	N	N	N	N	N
Győrszemere	N	N	I	N	N	N	N	N	N	N
Kisbabot	N	N	N	N	N	N	N	N	N	N
Mérges	N	N	N	N	N	N	N	N	N	N
Mórichida	N	N	N	N	N	N	N	N	N	N
Rábacsécsény	N	N	I	N	N	N	N	N	N	N
Rábaszentmihály	N	N	N	N	N	N	I	N	I	N
Rábaszentmiklós	N	N	N	N	N	N	N	N	N	N
Szerecseny	N	N	N	N	N	N	N	N	N	N
Tét	N	N	I	N	N	N	N	N	N	N
Téti járás összesen	**0**	**0**	**5**	**0**	**0**	**0**	**1**	**0**	**1**	**0**

Forrás: KIR, 2025

A Téti járásban az alapfokú művészetoktatás öt településen — Gyarmaton, Gyömörén, Győrszemerén, Rábacsécsényben és Téten — érhető el, összesen 11 pedagógussal. Kollégiumi ellátás, készségfejlesztő iskolai nevelés-oktatás, fejlesztő nevelés-oktatás és utazó gyógypedagógusi hálózat a KIR-adatok alapján nem működik a járásban. A pedagógiai szakszolgáltatást és a pedagógiai-szakmai szolgáltatást mint köznevelési feladatot a KIR Rábaszentmihályon tartja nyilván; a szakszolgálat egyes alapszolgáltatásai – a korai fejlesztés, a logopédiai ellátás, a gyógytestnevelés, az óvodai-iskolai pszichológiai ellátás és a tehetséggondozás – ugyanakkor Téten és Rábaszentmihályon egyaránt, két-két feladatellátási hellyel elérhetők. A pedagógiai szakszolgálati feladatokat 13 pedagógus látja el.

A szakmai tapasztalatok alapján a logopédiai ellátás és a gyógytestnevelés részben szakszolgálati segítséggel biztosított, de az intézmények saját gyógypedagógusokra és logopédusokra is támaszkodnak. A szakemberek szerint jelenleg nincs elláthatatlan gyermek, ami a járás adottságaihoz képest fontos pozitívum. A speciális ellátások biztosítása ugyanakkor folyamatos szervezést igényel, különösen a több települést lefedő intézményi működés miatt.

Az alapfokú művészetoktatás a járásban a tehetséggondozás egyik fontos formája. Téten és Rábacsécsényben zenei és képzőművészeti képzések, Győrszemerén pedig szintén elérhetők művészeti képzési lehetőségek. A szakemberek szerint a sportolási lehetőségek megfelelőek, a felzárkóztatás és a korrepetálás pedig beépül az éves munkaszervezésbe.

A hátrányos helyzetű csoportok (gyermekek, nők, idősek, fogyatékkal élők, mélyszegénységben élők, romák) hozzáférésének jellemzői:

Az alapfokú művészetoktatás öt településen érhető el; kollégiumi ellátás, készségfejlesztő iskolai nevelés-oktatás, fejlesztő nevelés-oktatás és utazó gyógypedagógusi hálózat a járásban nem működik. Gyermekek: e szolgáltatásokért a járás valamennyi településéről a szomszédos járásokba kell fordulni, ami a járásban azért érzékeny, mert az általános iskolai hátrányos helyzetű tanulók aránya itt a legmagasabb a megyében. Fogyatékossággal élő gyermekek: a logopédiai ellátás és a gyógytestnevelés részben szakszolgálati segítséggel biztosított, de az intézmények saját gyógypedagógusokra és logopédusokra is támaszkodnak; a szakemberek szerint jelenleg nincs elláthatatlan gyermek, ami a járás adottságaihoz képest fontos pozitívum. Tehetséges gyermekek: az alapfokú művészetoktatás a tehetséggondozás legfontosabb formája – Téten és Rábacsécsényben zenei és képzőművészeti, Győrszemerén szintén művészeti képzés érhető el –, a felzárkóztatás és a korrepetálás pedig beépül az éves munkaszervezésbe.

A hátrányos helyzetű csoportok (gyermekek, nők, idősek, fogyatékkal élők, mélyszegénységben élők, romák) hozzáférésének jellemzői:

A további köznevelési feladatokhoz való hozzáférés megyei szinten biztosított, de területileg nem egyenletes. Az alapfokú művészetoktatás több járásban több településen is jelen van, míg a speciálisabb szolgáltatások — így a pedagógiai szakszolgálati ellátás, a pedagógiai-szakmai szolgáltatás, a kollégiumi ellátás, a készségfejlesztő és fejlesztő nevelés-oktatás, valamint az utazó gyógypedagógusi hálózat — jellemzően a járásszékhelyekhez vagy nagyobb városi központokhoz kötődnek. Emiatt a kisebb településeken élő gyermekek hozzáférése erősebben függ a bejárástól, az utazó szakemberek kapacitásától és az intézmények közötti együttműködéstől.

A hátrányos helyzetű, mélyszegénységben élő és roma gyermekek aránya a megye legtöbb járásában alacsony, így a hozzáférési problémák nem általánosan ezekhez a csoportokhoz kapcsolódnak. A Téti járás helyzete részben eltérő, mivel itt a hátrányos helyzet és a roma népesség markánsabban jelenik meg, ezért a felzárkóztatás, a fejlesztés és a tehetséggondozás elérhetősége különösen fontos.

A minőségi hozzáférés fő korlátját megyei szinten inkább az SNI-, BTM-, autizmussal élő, illetve pszichés vagy magatartási nehézségekkel érintett gyermekek ellátása jelenti. A korai fejlesztés, a logopédiai ellátás, a gyógytestnevelés, az óvodai-iskolai pszichológiai ellátás és a tehetséggondozás több járásban elérhető, de az ellátások gyakorisága és intenzitása eltérő. A hátrányos helyzetű és speciális nevelési szükségletű gyermekek szempontjából ezért a legfontosabb kérdés az, hogy lakóhelytől és intézménytől függetlenül ténylegesen, rendszeresen és az egyéni szükségleteikhez igazodva hozzáférnek-e ezekhez a szolgáltatásokhoz.

3.1.5 Felnőttoktatás

Az iskolarendszerű felnőttoktatás lehetővé teszi, hogy a tankötelezettségi koron túli, tanulmányaikat korábban megszakító vagy végzettségüket bővíteni kívánó felnőttek esti vagy levelező munkarendben szerezzenek általános iskolai, gimnáziumi (érettségit adó) vagy szakmai végzettséget.

Jelmagyarázat: a felnőttoktatási táblák valamennyi járási települést tartalmazzák. A cellákban a felnőttoktatásban részt vevő tanulók száma szerepel főben; a „0" azt jelzi, hogy a településen az adott oktatási formában nincs felnőttoktatásban részt vevő tanuló. A járásban egyetlen érintett település sincs, ott a járási összesítő sor „0" értéket mutat. Forrás: KIR, 2025.

Csornai járás

A járási települések	Általános iskolában tanulók száma a felnőttoktatásban (fő) (KIR, 2025)	Gimnáziumban tanulók száma a felnőttoktatásban (fő) (KIR, 2025)	Technikumban, szakgimnáziumban tanulók száma a felnőttoktatásban (fő) (KIR, 2025)	Szakképző iskolában tanulók száma a felnőttoktatásban (fő) (KIR, 2025)	Szakiskolában tanulók száma a felnőttoktatásban (fő) (KIR, 2025)
Acsalag	0	0	0	0	0
Bágyogszovát	0	0	0	0	0
Barbacs	0	0	0	0	0
Bodonhely	0	0	0	0	0
Bogyoszló	0	0	0	0	0
Bősárkány	0	0	0	0	0
Cakóháza	0	0	0	0	0
Csorna	0	0	69	84	0
Dör	0	0	0	0	0
Egyed	0	0	0	0	0
Farád	0	0	0	0	0
Jobaháza	0	0	0	0	0
Kóny	0	0	0	0	0
Maglóca	0	0	0	0	0
Magyarkeresztúr	0	0	0	0	0
Markotabödöge	0	0	0	0	0
Páli	0	0	0	0	0
Pásztori	0	0	0	0	0
Potyond	0	0	0	0	0
Rábacsanak	0	0	0	0	0
Rábapordány	0	0	0	0	0
Rábasebes	0	0	0	0	0
Rábaszentandrás	0	0	0	0	0
Rábatamási	0	0	0	0	0
Rábcakapi	0	0	0	0	0
Sobor	0	0	0	0	0
Sopronnémeti	0	0	0	0	0
Szany	0	0	0	0	0
Szil	0	0	0	0	0
Szilsárkány	0	0	0	0	0
Tárnokréti	0	0	0	0	0
Vág	0	0	0	0	0
Zsebeháza	0	0	0	0	0
Csornai járás összesen	**0**	**0**	**69**	**84**	**0**

Forrás: KIR, 2025

A járásban iskolarendszerű felnőttoktatás Csornán érhető el: a TEIR 2024. évi adatai szerint a szakképző iskolai felnőttoktatásban 84, a technikumi és szakgimnáziumi nem nappali képzésben pedig 69 tanuló

vesz részt. Általános iskolai és gimnáziumi felnőttoktatás a járásban nem működik, ezért érettségit adó képzésre a legközelebb Győrben vagy Sopronban van lehetőség.

A hátrányos helyzetű csoportok (gyermekek, nők, idősek, fogyatékkal élők, mélyszegénységben élők, romák) hozzáférésének jellemzői:

A járásban iskolarendszerű felnőttoktatás egyetlen településen, Csornán érhető el, és kizárólag szakmai képzésben: szakképző iskolai felnőttoktatásban 84, technikumi és szakgimnáziumi nem nappali képzésben 69 tanuló vesz részt (TEIR, 2024). Alacsony iskolai végzettségűek: általános iskolai felnőttoktatás a járásban nem működik, ezért a nyolc általános pótlására a legközelebb Győrben vagy Sopronban van lehetőség – ez a legkevésbé mobil, legalacsonyabb végzettségű felnőtteket érinti a leginkább. Nők: érettségit adó gimnáziumi felnőttoktatás sem érhető el helyben, ami a gyermeknevelés miatt megszakított tanulmányok pótlását nehezíti.

Győri járás

A járási települések	Általános iskolában tanulók száma a felnőttoktatásban (fő) (KIR, 2025)	Gimnáziumban tanulók száma a felnőttoktatásban (fő) (KIR, 2025)	Technikumban, szakgimnáziumban tanulók száma a felnőttoktatásban (fő) (KIR, 2025)	Szakképző iskolában tanulók száma a felnőttoktatásban (fő) (KIR, 2025)	Szakiskolában tanulók száma a felnőttoktatásban (fő) (KIR, 2025)
Abda	0	0	0	0	0
Bezi	0	0	0	0	0
Bőny	0	0	0	0	0
Börcs	0	0	0	0	0
Dunaszeg	0	0	0	0	0
Dunaszentpál	0	0	0	0	0
Enese	0	0	0	0	0
Fehértó	0	0	0	0	0
Gönyű	0	0	0	0	0
Győr	69	483	1247	481	0
Győrladamér	0	0	0	0	0
Győrság	0	0	0	0	0
Győrsövényház	0	0	0	0	0
Győrújbarát	0	0	0	0	0
Győrújfalu	0	0	0	0	0
Győrzámoly	0	0	0	0	0
Ikrény	0	0	0	0	0
Kajárpéc	0	0	0	0	0
Kisbajcs	0	0	0	0	0
Koroncó	0	0	0	0	0
Kunsziget	0	0	0	0	0
Mezőörs	0	0	0	0	0
Mosonszentmiklós	0	0	0	0	0
Nagybajcs	0	0	0	0	0
Nagyszentjános	0	0	0	0	0
Nyúl	0	0	0	0	0
Öttevény	0	0	0	0	0
Pér	0	0	0	0	0
Rábapatona	0	0	0	0	0
Rétalap	0	0	0	0	0
Sokorópátka	0	0	0	0	0
Tényő	0	0	0	0	0
Töltéstava	0	0	0	0	0
Vámosszabadi	0	0	0	0	0
Vének	0	0	0	0	0
Győri járás összesen	**69**	**483**	**1247**	**481**	**0**

Forrás: KIR, 2025

A felnőttoktatás Győrben érhető el: az általános iskolai felnőttoktatásban 69, a gimnáziumi, érettségit adó felnőttoktatásban 483 tanuló vesz részt (KIR, 2025); ezen felül a szakképző iskolai felnőttoktatásban 481, a technikumi és szakgimnáziumi nem nappali képzésben 1 247 tanuló tanul (TEIR, 2024) – ez utóbbi a megye legnagyobb szakmai felnőttoktatási kapacitása. A környező

kistelepülések szakemberei szerint helyben ilyen képzés nincs, a felnőttoktatás egyértelműen a járásközpontban összpontosul.

A hátrányos helyzetű csoportok (gyermekek, nők, idősek, fogyatékkal élők, mélyszegénységben élők, romák) hozzáférésének jellemzői:

A járásban a megye legszélesebb felnőttoktatási kínálata érhető el: általános iskolai felnőttoktatásban 69, gimnáziumi felnőttoktatásban 483 tanuló vesz részt (KIR, 2025), a szakképző iskolai felnőttoktatásban 481, a technikumi és szakgimnáziumi nem nappali képzésben 1 247 tanuló tanul (TEIR, 2024). Alacsony iskolai végzettségűek: a megyében egyedül itt és Sopronban működik általános iskolai felnőttoktatás, így a nyolc általános pótlása szempontjából a járás kiemelt szerepű. Nők: az esti és levelező munkarend a gyermeknevelés miatt megszakított tanulmányok pótlására ad lehetőséget. A környező kistelepülések szakemberei szerint helyben ilyen képzés nincs, a felnőttoktatás egyértelműen a járásközpontban összpontosul.

Kapuvári járás

A járási települések	Általános iskolában tanulók száma a felnőttoktatásban (fő) (KIR, 2025)	Gimnáziumban tanulók száma a felnőttoktatásban (fő) (KIR, 2025)	Technikumban, szakgimnáziumban tanulók száma a felnőttoktatásban (fő) (KIR, 2025)	Szakképző iskolában tanulók száma a felnőttoktatásban (fő) (KIR, 2025)	Szakiskolában tanulók száma a felnőttoktatásban (fő) (KIR, 2025)
Agyagosszergény	0	0	0	0	0
Babót	0	0	0	0	0
Beled	0	0	0	0	0
Cirák	0	0	0	0	0
Dénesfa	0	0	0	0	0
Edve	0	0	0	0	0
Gyóró	0	0	0	0	0
Himod	0	0	0	0	0
Hövej	0	0	0	0	0
Kapuvár	0	0	37	46	0
Kisfalud	0	0	0	0	0
Mihályi	0	0	0	0	0
Ösli	0	0	0	0	0
Rábakecöl	0	0	0	0	0
Répceszemere	0	0	0	0	0
Szárföld	0	0	0	0	0
Vadosfa	0	0	0	0	0
Vásárosfalu	0	0	0	0	0
Veszkény	0	0	0	0	0
Vitnyéd	0	0	0	0	0
Kapuvári járás összesen	**0**	**0**	**37**	**46**	**0**

Forrás: KIR, 2025

A járásban iskolarendszerű felnőttoktatás Kapuváron érhető el: a TEIR 2024. évi adatai szerint a szakképző iskolai felnőttoktatásban 46, a technikumi és szakgimnáziumi nem nappali képzésben 37 tanuló vesz részt. Általános iskolai és gimnáziumi felnőttoktatás a járásban nem működik.

A hátrányos helyzetű csoportok (gyermekek, nők, idősek, fogyatékkal élők, mélyszegénységben élők, romák) hozzáférésének jellemzői:

A járásban iskolarendszerű felnőttoktatás egyetlen településen, Kapuváron érhető el, és kizárólag szakmai képzésben: szakképző iskolai felnőttoktatásban 46, technikumi és szakgimnáziumi nem nappali képzésben 37 tanuló vesz részt (TEIR, 2024). Alacsony iskolai végzettségűek: általános iskolai felnőttoktatás a járásban nem működik, a nyolc általános

pótlására a legközelebb Győrben vagy Sopronban van lehetőség. Nők: érettségit adó gimnáziumi felnőttoktatás sem érhető el helyben.

Mosonmagyaróvári járás

A járási települések	Általános iskolában tanulók száma a felnőttoktatásban (fő) (KIR, 2025)	Gimnáziumban tanulók száma a felnőttoktatásban (fő) (KIR, 2025)	Technikumban, szakgimnáziumban tanulók száma a felnőttoktatásban (fő) (KIR, 2025)	Szakképző iskolában tanulók száma a felnőttoktatásban (fő) (KIR, 2025)	Szakiskolában tanulók száma a felnőttoktatásban (fő) (KIR, 2025)
Ásványráró	0	0	0	0	0
Bezenye	0	0	0	0	0
Darnózseli	0	0	0	0	0
Dunakiliti	0	0	0	0	0
Dunaremete	0	0	0	0	0
Dunasziget	0	0	0	0	0
Feketeerdő	0	0	0	0	0
Halászi	0	0	0	0	0
Hédervár	0	0	0	0	0
Hegyeshalom	0	0	0	0	0
Jánossomorja	0	0	0	0	0
Károlyháza	0	0	0	0	0
Kimle	0	53	0	0	0
Kisbodak	0	0	0	0	0
Lébény	0	0	0	0	0
Levél	0	0	0	0	0
Lipót	0	0	0	0	0
Máriakálnok	0	0	0	0	0
Mecsér	0	0	0	0	0
Mosonmagyaróvár	0	0	245	254	0
Mosonszolnok	0	0	0	0	0
Mosonudvar	0	0	0	0	0
Püski	0	0	0	0	0
Rajka	0	0	0	0	0
Újrónafő	0	0	0	0	0
Várbalog	0	0	0	0	0
Mosonmagyaróvári járás összesen	**0**	**53**	**245**	**254**	**0**

Forrás: KIR, 2025

A járásban két településen folyik iskolarendszerű felnőttoktatás. Mosonmagyaróváron a TEIR 2024. évi adatai szerint a szakképző iskolai felnőttoktatásban 254, a technikumi és szakgimnáziumi nem nappali képzésben 245 tanuló vesz részt; a járás sajátossága, hogy gimnáziumi felnőttoktatás nem a járásszékhelyen, hanem Kimlén érhető el, 53 tanulóval. Általános iskolai felnőttoktatás a járásban nem működik.

A hátrányos helyzetű csoportok (gyermekek, nők, idősek, fogyatékkal élők, mélyszegénységben élők, romák) hozzáférésének jellemzői:

A járásban két településen folyik iskolarendszerű felnőttoktatás: Mosonmagyaróváron szakmai képzésben (szakképző iskolai felnőttoktatás 254, technikumi és szakgimnáziumi nem nappali képzés 245 tanuló), Kimlén pedig gimnáziumi felnőttoktatásban (53 tanuló) (TEIR, 2024). Nők: az érettségit adó felnőttoktatás tehát nem a járásszékhelyen, hanem egy kisebb településen érhető el, ami a járás egészéből utazással jár. Alacsony iskolai végzettségűek: általános iskolai felnőttoktatás a járásban nem működik, a nyolc általános pótlására Győrbe vagy Sopronba kell utazni.

Pannonhalmi járás

A járási települések	Általános iskolában tanulók száma a felnőttoktatásban (fő) (KIR, 2025)	Gimnáziumban tanulók száma a felnőttoktatásban (fő) (KIR, 2025)	Technikumban, szakgimnáziumban tanulók száma a felnőttoktatásban (fő) (KIR, 2025)	Szakképző iskolában tanulók száma a felnőttoktatásban (fő) (KIR, 2025)	Szakiskolában tanulók száma a felnőttoktatásban (fő) (KIR, 2025)
Bakonygyirót	0	0	0	0	0

Bakonypéterd	0	0	0	0	0
Bakonyszentlászló	0	0	0	0	0
Écs	0	0	0	0	0
Fenyőfő	0	0	0	0	0
Győrasszonyfa	0	0	0	0	0
Lázi	0	0	0	0	0
Nyalka	0	0	0	0	0
Pannonhalma	0	0	0	0	0
Pázmándfalu	0	0	0	0	0
Ravazd	0	0	0	0	0
Románd	0	0	0	0	0
Sikátor	0	0	0	0	0
Táp	0	0	0	0	0
Tápszentmiklós	0	0	0	0	0
Tarjánpuszta	0	0	0	0	0
Veszprémvarsány	0	0	0	0	0
Pannonhalmi járás összesen	**0**	**0**	**0**	**0**	**0**

Forrás: KIR, 2025

A járásban iskolarendszerű felnőttoktatás egyetlen településen sem működik: sem általános iskolai, sem gimnáziumi, sem szakmai felnőttoktatásban nem tanulnak felnőttek a járásban (KIR, 2025; TEIR, 2024). A tanulmányaikat pótolni vagy végzettségüket bővíteni kívánó felnőtteknek ezért minden esetben a szomszédos járásokba – jellemzően Győrbe – kell utazniuk.

A hátrányos helyzetű csoportok (gyermekek, nők, idősek, fogyatékkal élők, mélyszegénységben élők, romák) hozzáférésének jellemzői:

A járásban iskolarendszerű felnőttoktatás nem érhető el. Alacsony iskolai végzettségűek: a nyolc általános pótlására a legközelebb Győrben van lehetőség, ami a bakonyi aprófalvakban élők számára a korlátozott közösségi közlekedés miatt jelentős akadály. Nők: az érettségit adó gimnáziumi felnőttoktatás sem érhető el helyben, ezért a gyermeknevelés miatt megszakított tanulmányok pótlása a járásból csak utazással lehetséges. A szakmaszerzést szolgáló felnőttoktatás szintén a szomszédos járásokban érhető el.

Soproni járás

A járási települések	Általános iskolában tanulók száma a felnőttoktatásban (fő) (KIR, 2025)	Gimnáziumban tanulók száma a felnőttoktatásban (fő) (KIR, 2025)	Technikumban, szakgimnáziumban tanulók száma a felnőttoktatásban (fő) (KIR, 2025)	Szakképző iskolában tanulók száma a felnőttoktatásban (fő) (KIR, 2025)	Szakiskolában tanulók száma a felnőttoktatásban (fő) (KIR, 2025)
Ágfalva	0	0	0	0	0
Csáfordjánosfa	0	0	0	0	0
Csapod	0	0	0	0	0
Csér	0	0	0	0	0
Ebergőc	0	0	0	0	0
Egyházasfalu	0	0	0	0	0
Fertőboz	0	0	0	0	0
Fertőd	0	0	45	0	0
Fertőendréd	0	0	0	0	0
Fertőhomok	0	0	0	0	0
Fertőrákos	0	0	0	0	0
Fertőszentmiklós	0	0	0	0	0
Fertőszéplak	0	0	0	0	0
Gyalóka	0	0	0	0	0
Harka	0	0	0	0	0
Hegykő	0	0	0	0	0
Hidegség	0	0	0	0	0
Iván	0	0	0	0	0
Kópháza	0	0	0	0	0
Lövő	0	0	0	0	0
Nagycenk	0	0	0	0	0
Nagylózs	0	0	0	0	0
Nemeskér	0	0	0	0	0

Pereszteg	0	0	0	0	0
Petőháza	0	0	0	0	0
Pinnye	0	0	0	0	0
Pusztacsalád	0	0	0	0	0
Répcevis	0	0	0	0	0
Röjtökmuzsaj	0	0	0	0	0
Sarród	0	0	0	0	0
Sopron	35	334	370	504	0
Sopronhorpács	0	0	0	0	0
Sopronkövesd	0	0	0	0	0
Szakony	0	0	0	0	0
Újkér	0	0	0	0	0
Und	0	0	0	0	0
Völcsej	0	0	0	0	0
Zsira	0	0	0	0	0
Soproni járás összesen	**35**	**334**	**415**	**504**	**0**

Forrás: KIR, 2025

A felnőttoktatás Sopronban működik: az általános iskolai felnőttoktatásban 35, a gimnáziumi felnőttoktatásban 334 tanuló tanul. A táblázat az iskolarendszerű felnőttoktatás tanulói létszámát közli, amelyben a járásban technikumi, szakgimnáziumi, szakképző iskolai és szakiskolai képzés nem indult. A szakemberek által említett – jellemzően ingyenes – szakmai felnőttképzések ezzel szemben iskolarendszeren kívüli felnőttképzések, ezért a táblázatban nem jelennek meg; a munka melletti részvétel megnehezíti a csoportok feltöltését, így egyes iskolákban csak mérsékelt, máshol viszont népes, jól működő képzések futnak.A felnőttoktatás Sopronban működik: az általános iskolai felnőttoktatásban 35, a gimnáziumi felnőttoktatásban 334 tanuló tanul (KIR, 2025). A szakemberek által említett szakmai felnőttképzést a TEIR 2024. évi adatai is visszaigazolják: a szakképző iskolai felnőttoktatásban 504, a technikumi és szakgimnáziumi nem nappali képzésben Sopronban 370, Fertődön további 45 tanuló vesz részt. A munka melletti részvétel a munka melletti részvétel megnehezíti a csoportok feltöltését, így egyes iskolákban csak mérsékelt, máshol viszont népes, jól működő képzések futnak.A felnőttoktatás Sopronban működik: az általános iskolai felnőttoktatásban 35, a gimnáziumi felnőttoktatásban 334 tanuló tanul (KIR, 2025). A szakemberek által említett szakmai felnőttképzést a TEIR 2024. évi adatai is visszaigazolják: a szakképző iskolai felnőttoktatásban 504, a technikumi és szakgimnáziumi nem nappali képzésben Sopronban 370, Fertődön további 45 tanuló vesz részt – a járás így a megyében a legnagyobb szakmai felnőttoktatási részvételt mutatja Győr után. A munka melletti részvétel megnehezíti a csoportok feltöltését, így egyes iskolákban csak mérsékelt, máshol viszont népes, jól működő képzések futnak.

A hátrányos helyzetű csoportok (gyermekek, nők, idősek, fogyatékkal élők, mélyszegénységben élők, romák) hozzáférésének jellemzői:

A járásban a felnőttoktatás teljes vertikuma elérhető: általános iskolai felnőttoktatásban 35, gimnáziumi felnőttoktatásban 334 tanuló tanul (KIR, 2025), a szakképző iskolai felnőttoktatásban 504, a technikumi és szakgimnáziumi nem nappali képzésben Sopronban 370, Fertődön további 45 tanuló vesz részt (TEIR, 2024). Alacsony iskolai végzettségűek: a megyében Győr mellett egyedül itt működik általános iskolai felnőttoktatás. Nők: az esti és levelező munkarend a gyermeknevelés miatt megszakított tanulmányok pótlására ad lehetőséget, a munka melletti részvétel ugyanakkor megnehezíti a csoportok feltöltését, így egyes iskolákban csak mérsékelt, máshol népes képzések futnak.

Téti járás

A járási települések	Általános iskolában tanulók száma a felnőttoktatásban (fő) (KIR, 2025)	Gimnáziumban tanulók száma a felnőttoktatásban (fő) (KIR, 2025)	Technikumban, szakgimnáziumban tanulók száma a felnőttoktatásban (fő) (KIR, 2025)	Szakképző iskolában tanulók száma a felnőttoktatásban (fő) (KIR, 2025)	Szakiskolában tanulók száma a felnőttoktatásban (fő) (KIR, 2025)
Árpás	0	0	0	0	0
Csikvánd	0	0	0	0	0
Felpéc	0	0	0	0	0
Gyarmat	0	0	0	0	0
Gyömöre	0	0	0	0	0
Győrszemere	0	0	0	0	0
Kisbabot	0	0	0	0	0
Mérges	0	0	0	0	0
Mórichida	0	0	0	0	0
Rábacsécsény	0	0	0	0	0
Rábaszentmihály	0	0	0	0	0
Rábaszentmiklós	0	0	0	0	0
Szerecseny	0	0	0	0	0
Tét	0	0	0	0	0
Téti járás összesen	**0**	**0**	**0**	**0**	**0**

Forrás: KIR, 2025

A járásban iskolarendszerű felnőttoktatás egyetlen településen sem működik: sem általános iskolai, sem gimnáziumi, sem szakmai felnőttoktatásban nem tanulnak felnőttek a járásban (KIR, 2025; TEIR, 2024). A tanulmányaikat pótolni vagy végzettségüket bővíteni kívánó felnőtteknek ezért minden esetben a járáson kívülre – Győrbe, Csornára vagy Pápára – kell utazniuk.

A hátrányos helyzetű csoportok (gyermekek, nők, idősek, fogyatékkal élők, mélyszegénységben élők, romák) hozzáférésének jellemzői:

A járásban iskolarendszerű felnőttoktatás nem érhető el. Alacsony iskolai végzettségűek: a nyolc általános pótlására a legközelebb Győrben van lehetőség – ez a járásban azért különösen érzékeny, mert az általános iskolai hátrányos helyzetű tanulók aránya itt a legmagasabb a megyében (4,1%), vagyis a következő generációban is nagyobb az esélye a korai iskolaelhagyásnak. Nők: az érettségit adó gimnáziumi felnőttoktatás sem érhető el helyben. A járásban a középfokú oktatás is teljesen hiányzik, ezért a felnőttkori tanulás minden formája a járáson kívülre irányul.

Megyei szinten az iskolarendszerű felnőttoktatás öt járásban érhető el; a Pannonhalmi és a Téti járásban egyetlen formája sem működik, így az ott élő felnőtteknek minden esetben a szomszédos járásokba kell utazniuk. Alacsony iskolai végzettségűek: általános iskolai felnőttoktatás mindössze két településen, Győrben és Sopronban működik (69, illetve 35 tanulóval), ezért a nyolc általános pótlása a megye legnagyobb részéből csak jelentős utazással lehetséges – ez a legkevésbé mobil, legalacsonyabb végzettségű felnőtteket érinti a leginkább. Nők: az érettségit adó gimnáziumi felnőttoktatás Győrben, Sopronban és Kimlén érhető el, ami a gyermeknevelés miatt megszakított tanulmányok pótlását a megye jelentős részéből utazáshoz köti. A szakmai felnőttoktatás ezzel szemben öt járásban jelen van, összesen mintegy 2 600 tanulóval, tehát a szakmaszerzés lényegesen szélesebb körben elérhető, mint az általános iskolai vagy az érettségit adó képzés.

3.2 Egyéb oktatási-képzési feladatok

A pedagógiai szakszolgálat a köznevelési rendszer része, amely a szülők és a pedagógusok nevelő-oktató munkáját, valamint a nevelési-oktatási intézmények feladatellátását segíti. Feladatait a nemzeti köznevelésről szóló 2011. évi CXC. törvény (Nkt.) 18. §-a határozza meg, részletes működésüket pedig a 15/2013. (II. 26.) EMMI rendelet szabályozza. E feladatkörbe tartozik többek között a gyógypedagógiai tanácsadás, korai fejlesztés, oktatás és gondozás; a logopédiai ellátás; a gyógytestnevelés; az iskola- és óvodapszichológiai ellátás; a kiemelten tehetséges gyermekek, tanulók

gondozása; valamint a továbbtanulási, pályaválasztási tanácsadás. Az alábbi táblázatok e szolgáltatások járásonkénti elérhetőségét mutatják be Győr-Moson-Sopron megyében.

3.2.1 Egyéb oktatási-képzési feladatok

Jelmagyarázat: a járási táblák valamennyi települést tartalmazzák. Az „I" érték azt jelenti, hogy a településen az adott szolgáltatás elérhető; az „N" érték azt, hogy a szolgáltatás a településen nem érhető el. A szolgáltatási hely települési feltüntetése a pedagógiai szakszolgálat által nyilvántartott feladatellátási helyekre vonatkozik; a szolgáltatás gyakorlati igénybevétele az ellátási területi rendszer alapján a járás valamennyi települését érinti. Forrás: KIR, 2025.

Csornai járás

A járási települések	Korai fejlesztés és gondozás	Logopédiai ellátás	Gyógytestnevelés	Óvoda- és iskolapszichológiai ellátás	Kiemelten tehetséges gyermekek gondozása	Továbbtanulási és pályaválasztási tanácsadás
Acsalag	N	N	N	N	N	N
Bágyogszovát	N	N	N	N	N	N
Barbacs	N	N	N	N	N	N
Bodonhely	N	N	N	N	N	N
Bogyoszló	N	N	N	N	N	N
Bősárkány	N	N	N	N	N	N
Cakóháza	N	N	N	N	N	N
Csorna	I	I	I	I	I	N
Dör	N	N	N	N	N	N
Egyed	N	N	N	N	N	N
Farád	N	N	N	N	N	N
Jobaháza	N	N	N	N	N	N
Kóny	N	N	N	N	N	N
Maglóca	N	N	N	N	N	N
Magyarkeresztúr	N	N	N	N	N	N
Markotabödöge	N	N	N	N	N	N
Páli	N	N	N	N	N	N
Pásztori	N	N	N	N	N	N
Potyond	N	N	N	N	N	N
Rábacsanak	N	N	N	N	N	N
Rábapordány	N	N	N	N	N	N
Rábasebes	N	N	N	N	N	N
Rábaszentandrás	N	N	N	N	N	N
Rábatamási	N	N	N	N	N	N
Rábcakapi	N	N	N	N	N	N
Sobor	N	N	N	N	N	N
Sopronnémeti	N	N	N	N	N	N
Szany	N	N	N	N	N	N
Szil	N	N	N	N	N	N
Szilsárkány	N	N	N	N	N	N
Tárnokréti	N	N	N	N	N	N
Vág	N	N	N	N	N	N
Zsebeháza	N	N	N	N	N	N
Csornai járás összesen	**1**	**1**	**1**	**1**	**1**	**0**

Forrás: KIR, 2025

A pedagógiai szakszolgálati feladatok a járásban Csornán érhetőek el: korai fejlesztés, logopédiai ellátás, gyógytestnevelés, óvodai-iskolai pszichológiai ellátás és tehetséggondozás, egyenként két-két feladatellátási hellyel. A pályaorientáció nem egységes járási szolgáltatásként működik, hanem főként az iskolák és a középfokú intézmények közötti kapcsolatokra épül. A csornai technikum például nyílt napokat, szakmai bemutatókat, szülői tájékoztatókat és általános iskolai megjelenéseket szervez, amelyek a továbbtanulási döntések előkészítését segítik. A hozzáférés ugyanakkor intézményfüggő: azok a tanulók jutnak közvetlenebb pályaorientációs támogatáshoz, akiknek az iskolája aktívan kapcsolódik ezekhez az alkalmakhoz.

A tanulók támogatásában a korrepetálás, a felzárkóztatás és a tehetséggondozás is megjelenik. A szakmai tapasztalatok alapján az egyéni vagy kiscsoportos segítségnyújtás különösen azoknál a

tanulóknál fontos, akik tanulási nehézséggel, motivációs problémával vagy szociális hátránnyal érintettek. A tehetséggondozás részben versenyfelkészítéseken, részben tanórán kívüli foglalkozásokon keresztül valósul meg, de ennek intenzitása az adott intézmény kapacitásától és pedagógusi erőforrásaitól függ.

A pénzügyi tudatosság fejlesztése szintén intézményi szinten jelenik meg. A technikumi képzésben a tanulók pénzügyi alapismeretekkel, vállalkozási és gazdálkodási ismeretekkel is találkoznak, különösen a gazdálkodási-ügyviteli irányhoz kapcsolódóan. Ezek a tartalmak a munkaerőpiaci és életvezetési kompetenciák fejlesztése szempontjából is fontosak, ugyanakkor nem általánosan, minden tanuló számára azonos módon elérhető szolgáltatásként működnek.

A hátrányos helyzetű csoportok (gyermekek, nők, idősek, fogyatékkal élők, mélyszegénységben élők, romák) hozzáférésének jellemzői:

A pedagógiai szakszolgálat mind az öt alapszolgáltatása – korai fejlesztés, logopédiai ellátás, gyógytestnevelés, óvodai-iskolai pszichológiai ellátás és tehetséggondozás – Csornán érhető el, két-két feladatellátási hellyel. Gyermekek: a járás további 32 településén élő családoknak e szolgáltatásokért a járásszékhelyre kell utazniuk, ami a rendszeres korai fejlesztésnél és logopédiai ellátásnál jelenti a legnagyobb terhet. Fogyatékossággal élő gyermekek: számukra a korai fejlesztés és a logopédiai ellátás a legfontosabb szolgáltatás, ezek helyben csak a járásszékhelyen érhetők el. Mélyszegénységben élők: a szakemberek szerint az egyéni vagy kiscsoportos segítségnyújtás különösen azoknál a tanulóknál fontos, akik tanulási nehézséggel, motivációs problémával vagy szociális hátránnyal érintettek. Hivatalos pályaválasztási tanácsadás a járásban nincs, a pályaorientációt az iskolák és a középfokú intézmények saját szervezésben biztosítják.

Győri járás

A járási települések	Korai fejlesztés és gondozás	Logopédiai ellátás	Gyógytestnevelés	Óvoda- és iskolapszichológiai ellátás	Kiemelten tehetséges gyermekek gondozása	Továbbtanulási és pályaválasztási tanácsadás
Abda	N	N	N	N	N	N
Bezi	N	N	N	N	N	N
Bőny	N	N	N	N	N	N
Börcs	N	N	N	N	N	N
Dunaszeg	N	N	N	N	N	N
Dunaszentpál	N	N	N	N	N	N
Enese	N	N	N	N	N	N
Fehértó	N	N	N	N	N	N
Gönyű	N	N	N	N	N	N
Győr	N	N	N	N	N	N
Győrladamér	N	N	N	N	N	N
Győrság	N	N	N	N	N	N
Győrsövényház	N	N	N	N	N	N
Győrújbarát	N	N	N	N	N	N
Győrújfalu	N	N	N	N	N	N
Győrzámoly	N	N	N	N	N	N
Ikrény	N	N	N	N	N	N
Kajárpéc	N	N	N	N	N	N
Kisbajcs	N	N	N	N	N	N
Koroncó	N	N	N	N	N	N
Kunsziget	N	N	N	N	N	N
Mezőörs	N	N	N	N	N	N
Mosonszentmiklós	N	N	N	N	N	N
Nagybajcs	N	N	N	N	N	N
Nagyszentjános	N	N	N	N	N	N
Nyúl	N	N	N	N	N	N
Öttevény	N	N	N	N	N	N
Pér	N	N	N	N	N	N
Rábapatona	N	N	N	N	N	N
Rétalap	N	N	N	N	N	N

Sokorópátka	N	N	N	N	N	N
Tényő	N	N	N	N	N	N
Töltéstava	N	N	N	N	N	N
Vámosszabadi	N	N	N	N	N	N
Vének	N	N	N	N	N	N
Győri járás összesen	**0**	**0**	**0**	**0**	**0**	**0**

Forrás: KIR, 2025

A szakszolgálati ellátás Győrben és Győrújbaráton érhető el: a korai fejlesztés és a logopédiai ellátás három-három, a gyógytestnevelés, az óvodai-iskolai pszichológiai ellátás és a tehetséggondozás pedig két-két feladatellátási hellyel. A megyében egyedül itt működik hivatalos pályaválasztási (továbbtanulási) tanácsadás is. A szakemberek szerint az egyes szolgáltatásokat – például a logopédiát – utazó gyógypedagógusi hálózat egészíti ki, a pályaorientációt pedig külső programok (szakmabemutató kiállítások, kamarai rendezvények) is segítik.

A hátrányos helyzetű csoportok (gyermekek, nők, idősek, fogyatékkal élők, mélyszegénységben élők, romák) hozzáférésének jellemzői:

A szakszolgálati ellátás Győrben és Győrújbaráton érhető el, több feladatellátási hellyel, és a megyében egyedül itt működik hivatalos pályaválasztási tanácsadás is. Gyermekek: a járás 33 további településén élő családoknak a szolgáltatásokért utazniuk kell, a kínálat viszont a megyében itt a legszélesebb. Fogyatékossággal élő gyermekek: a korai fejlesztés és a logopédiai ellátás három-három feladatellátási hellyel működik, ami a járás méretéhez képest is a legnagyobb kapacitás. Tehetséges gyermekek: a tehetséggondozás két feladatellátási hellyel érhető el. Sajátos, egyetlen célcsoportot érintő hozzáférési problémát a fókuszcsoportok a járásban nem jeleztek.

Kapuvári járás

A járási települések	Korai fejlesztés és gondozás	Logopédiai ellátás	Gyógytestnevelés	Óvoda- és iskolapszichológiai ellátás	Kiemelten tehetséges gyermekek gondozása	Továbbtanulási és pályaválasztási tanácsadás
Agyagosszergény	N	N	N	N	N	N
Babót	N	N	N	N	N	N
Beled	N	N	N	N	N	N
Cirák	N	N	N	N	N	N
Dénesfa	N	N	N	N	N	N
Edve	N	N	N	N	N	N
Gyóró	N	N	N	N	N	N
Himod	N	N	N	N	N	N
Hövej	N	N	N	N	N	N
Kapuvár	I	I	I	I	I	N
Kisfalud	N	N	N	N	N	N
Mihályi	N	N	N	N	N	N
Ösli	N	N	N	N	N	N
Rábakecöl	N	N	N	N	N	N
Répceszemere	N	N	N	N	N	N
Szárföld	N	N	N	N	N	N
Vadosfa	N	N	N	N	N	N
Vásárosfalu	N	N	N	N	N	N
Veszkény	N	N	N	N	N	N
Vitnyéd	N	N	N	N	N	N
Kapuvári járás összesen	**1**	**1**	**1**	**1**	**1**	**0**

Forrás: KIR, 2025

A szakszolgálati feladatokat Kapuváron biztosítják: korai fejlesztés, logopédiai ellátás, gyógytestnevelés, óvodai-iskolai pszichológiai ellátás és tehetséggondozás egy-egy feladatellátási hellyel; pályaválasztási tanácsadás hivatalos formában nincs. A szakemberek szerint a pedagógiai szakszolgálat kijár az óvodákba a gyermekek (sajátos nevelési igény, beilleszkedési-tanulási nehézség,

autizmus) szűrésére, a tehetséggondozás pedig jellemzően az alapfokú művészeti iskolákon keresztül valósul meg.

A hátrányos helyzetű csoportok (gyermekek, nők, idősek, fogyatékkal élők, mélyszegénységben élők, romák) hozzáférésének jellemzői:

A szakszolgálati feladatokat Kapuváron biztosítják, mind az öt szolgáltatással, egy-egy feladatellátási hellyel; hivatalos pályaválasztási tanácsadás nincs. Gyermekek: a járás további 19 településén élő családoknak a szolgáltatásokért a járásszékhelyre kell utazniuk. Fogyatékossággal élő gyermekek: a szakemberek szerint a pedagógiai szakszolgálat kijár az óvodákba a gyermekek szűrésére, ami a korai felismerés szempontjából kedvező, a fejlesztéshez szükséges szakember- és eszközkapacitás azonban szűkös.

Mosonmagyaróvári járás

A járási települések	Korai fejlesztés és gondozás	Logopédiai ellátás	Gyógytestnevelés	Óvoda- és iskolapszichológiai ellátás	Kiemelten tehetséges gyermekek gondozása	Továbbtanulási és pályaválasztási tanácsadás
Ásványráró	N	N	N	N	N	N
Bezenye	N	N	N	N	N	N
Darnózseli	N	N	N	N	N	N
Dunakiliti	N	N	N	N	N	N
Dunaremete	N	N	N	N	N	N
Dunasziget	N	N	N	N	N	N
Feketeerdő	N	N	N	N	N	N
Halászi	N	N	N	N	N	N
Hédervár	N	N	N	N	N	N
Hegyeshalom	N	N	N	N	N	N
Jánossomorja	N	N	N	N	N	N
Károlyháza	N	N	N	N	N	N
Kimle	N	N	N	N	N	N
Kisbodak	N	N	N	N	N	N
Lébény	N	N	N	N	N	N
Levél	N	N	N	N	N	N
Lipót	N	N	N	N	N	N
Máriakálnok	N	N	N	N	N	N
Mecsér	N	N	N	N	N	N
Mosonmagyaróvár	I	I	I	I	I	N
Mosonszolnok	N	N	N	N	N	N
Mosonudvar	N	N	N	N	N	N
Püski	N	N	N	N	N	N
Rajka	N	N	N	N	N	N
Újrónafő	N	N	N	N	N	N
Várbalog	N	N	N	N	N	N
Mosonmagyaróvári járás összesen	**1**	**1**	**1**	**1**	**1**	**0**

Forrás: KIR, 2025

A szakszolgálati ellátás Mosonmagyaróváron összpontosul, az öt szolgáltatás (korai fejlesztés, logopédia, gyógytestnevelés, pszichológiai ellátás, tehetséggondozás) egy-egy feladatellátási hellyel. A szakemberek szerint a pályaorientációt intézményi szinten szervezik (a középiskolák őszi bemutatkozása, a Flesch központ pályaorientációs napja). Hiányként az iskola- és óvodapszichológusi kapacitást emelték ki: a nemzetiségi óvodába a törvény szerint járó pszichológusi ellátás nem biztosított, az iskolapszichológus pedig a szakképzési centrum állományában, korlátozott kapacitással dolgozik.

A hátrányos helyzetű csoportok (gyermekek, nők, idősek, fogyatékkal élők, mélyszegénységben élők, romák) hozzáférésének jellemzői:

A szakszolgálati ellátás Mosonmagyaróváron összpontosul, az öt szolgáltatás egy-egy feladatellátási hellyel. Gyermekek: a járás további 25 településén élő családoknak a szolgáltatásokért a járásszékhelyre

kell utazniuk. Fogyatékossággal élő gyermekek: a korai fejlesztés, a logopédia és a gyógytestnevelés egyetlen ponton érhető el, ami a járás méretéhez képest szűk kapacitás. Tehetséges gyermekek: a pályaorientációt intézményi szinten szervezik, a középiskolák őszi bemutatkozásával és a Flesch központ pályaorientációs programjaival.

Pannonhalmi járás

A járási települések	Korai fejlesztés és gondozás	Logopédiai ellátás	Gyógytestnevelés	Óvoda- és iskolapszichológiai ellátás	Kiemelten tehetséges gyermekek gondozása	Továbbtanulási és pályaválasztási tanácsadás
Bakonygyirót	N	N	N	N	N	N
Bakonypéterd	N	N	N	N	N	N
Bakonyszentlászló	N	N	N	N	N	N
Écs	N	N	N	N	N	N
Fenyőfő	N	N	N	N	N	N
Győrasszonyfa	N	N	N	N	N	N
Lázi	N	N	N	N	N	N
Nyalka	N	N	N	N	N	N
Pannonhalma	I	I	I	I	I	N
Pázmándfalu	N	N	N	N	N	N
Ravazd	N	N	N	N	N	N
Románd	N	N	N	N	N	N
Sikátor	N	N	N	N	N	N
Táp	N	N	N	N	N	N
Tápszentmiklós	N	N	N	N	N	N
Tarjánpuszta	N	N	N	N	N	N
Veszprémvarsány	N	N	N	N	N	N
Pannonhalmi járás összesen	**1**	**1**	**1**	**1**	**1**	**0**

Forrás: KIR, 2025

A szakszolgálati feladatokat Pannonhalmán látják el, mind az öt szolgáltatással, egy-egy feladatellátási hellyel. A szakemberek a helyi szakszolgálat működését kifejezetten jónak tartják: a korai fejlesztésre a kisgyermekeket ide hordják, és megfelelően ellátva vannak. A sajátos nevelési igény gyanúja esetén a vizsgálatot a győri szakszolgálat végzi, amely gyorsan dolgozik, a szakértői véleményre viszont – a nagy leterheltség miatt – akár egy évet is várni kell.

A hátrányos helyzetű csoportok (gyermekek, nők, idősek, fogyatékkal élők, mélyszegénységben élők, romák) hozzáférésének jellemzői:

A szakszolgálati feladatokat Pannonhalmán látják el, mind az öt szolgáltatással, egy-egy feladatellátási hellyel. Gyermekek: a járás további 16 településén élő családoknak a szolgáltatásokért a járásszékhelyre kell utazniuk, amit a bakonyi aprófalvakban a korlátozott közösségi közlekedés nehezít. Fogyatékossággal élő gyermekek: a szakemberek a helyi szakszolgálat működését kifejezetten jónak tartják – a korai fejlesztésre a kisgyermekeket ide hordják, és megfelelően ellátva vannak –, a sajátos nevelési igény gyanúja esetén a vizsgálatot azonban a győri szakértői bizottság végzi, ami várakozással jár.

Soproni járás

A járási települések	Korai fejlesztés és gondozás	Logopédiai ellátás	Gyógytestnevelés	Óvoda- és iskolapszichológiai ellátás	Kiemelten tehetséges gyermekek gondozása	Továbbtanulási és pályaválasztási tanácsadás
Ágfalva	N	N	N	N	N	N
Csáfordjánosfa	N	N	N	N	N	N
Csapod	N	N	N	N	N	N
Csér	N	N	N	N	N	N
Ebergőc	N	N	N	N	N	N
Egyházasfalu	N	N	N	N	N	N
Fertőboz	N	N	N	N	N	N

Fertőd	N	N	N	N	N	N
Fertőendréd	N	N	N	N	N	N
Fertőhomok	N	N	N	N	N	N
Fertőrákos	N	N	N	N	N	N
Fertőszentmiklós	N	N	N	N	N	N
Fertőszéplak	N	N	N	N	N	N
Gyalóka	N	N	N	N	N	N
Harka	N	N	N	N	N	N
Hegykő	N	N	N	N	N	N
Hidegség	N	N	N	N	N	N
Iván	N	N	N	N	N	N
Kópháza	N	N	N	N	N	N
Lövő	N	N	N	N	N	N
Nagycenk	N	N	N	N	N	N
Nagylózs	N	N	N	N	N	N
Nemeskér	N	N	N	N	N	N
Pereszteg	N	N	N	N	N	N
Petőháza	N	N	N	N	N	N
Pinnye	N	N	N	N	N	N
Pusztacsalád	N	N	N	N	N	N
Répcevis	N	N	N	N	N	N
Röjtökmuzsaj	N	N	N	N	N	N
Sarród	N	N	N	N	N	N
Sopron	I	I	I	I	I	N
Sopronhorpács	N	N	N	N	N	N
Sopronkövesd	N	N	N	N	N	N
Szakony	N	N	N	N	N	N
Újkér	N	N	N	N	N	N
Und	N	N	N	N	N	N
Völcsej	N	N	N	N	N	N
Zsira	N	N	N	N	N	N
Soproni járás összesen	**1**	**1**	**1**	**1**	**1**	**0**

Forrás: KIR, 2025

A szakszolgálati ellátás Sopronban működik: korai fejlesztés, logopédia, gyógytestnevelés, pszichológiai ellátás és tehetséggondozás egy-egy feladatellátási hellyel; pályaválasztási tanácsadás hivatalos formában nincs. A szakemberek szerint a szakszolgálattal jó az együttműködés, a fő gond azonban a hosszú várakozási idő: mire a gyermekek vizsgálatra kerülnek, a korábban készült pedagógiai jellemzés gyakran már elavul. Javaslatuk, hogy a szakszolgálat ne csak kétszemélyes helyzetben, hanem a helyszínen, akár osztályközösségben is vizsgálja a gyermekeket.

A hátrányos helyzetű csoportok (gyermekek, nők, idősek, fogyatékkal élők, mélyszegénységben élők, romák) hozzáférésének jellemzői:

A szakszolgálati ellátás Sopronban működik, mind az öt szolgáltatással, egy-egy feladatellátási hellyel; hivatalos pályaválasztási tanácsadás nincs. Gyermekek: a járás további 37 településén élő családoknak a szolgáltatásokért a járásszékhelyre kell utazniuk. Fogyatékossággal élő gyermekek: a szakemberek szerint a szakszolgálattal jó az együttműködés, a fő gond azonban a hosszú várakozási idő – mire a vizsgálat és a szakértői vélemény elkészül, jelentős idő telik el, ami a korai fejlesztés hatékonyságát csökkenti. Ez a járásban a legfontosabb hozzáférési korlát.

Téti járás

A járási települések	Korai fejlesztés és gondozás	Logopédiai ellátás	Gyógytestnevelés	Óvoda- és iskolapszichológiai ellátás	Kiemelten tehetséges gyermekek gondozása	Továbbtanulási és pályaválasztási tanácsadás
Árpás	N	N	N	N	N	N
Csikvánd	N	N	N	N	N	N
Felpéc	N	N	N	N	N	N
Gyarmat	N	N	N	N	N	N
Gyömöre	N	N	N	N	N	N
Győrszemere	N	N	N	N	N	N

Kisbabot	N	N	N	N	N	N
Mérges	N	N	N	N	N	N
Mórichida	N	N	N	N	N	N
Rábacsécsény	N	N	N	N	N	N
Rábaszentmihály	I	I	I	I	I	N
Rábaszentmiklós	N	N	N	N	N	N
Szerecseny	N	N	N	N	N	N
Tét	I	I	I	I	I	N
Téti járás összesen	**2**	**2**	**2**	**2**	**2**	**0**

Forrás: KIR, 2025

A szakszolgálati feladatokat két településen – Téten és Rábaszentmihályon – látják el, szolgáltatásonként (korai fejlesztés, logopédia, gyógytestnevelés, pszichológiai ellátás, tehetséggondozás) két-két feladatellátási hellyel. A szakemberek szerint a járási szakszolgálat elsősorban a logopédiai ellátásban és a gyógytestnevelésben segít; a legnagyobb hiányt az iskolapszichológus és a szociális munkás állandó jelenléte jelenti, mivel a nagy létszámú, több települést ellátó központi iskolának önálló iskolapszichológusra volna szüksége, a szakszolgálati és az intézményi ellátás összehangolása pedig esetleges. A pályaorientációt kisiskolás kortól, tudatosan végzik.

A hátrányos helyzetű csoportok (gyermekek, nők, idősek, fogyatékkal élők, mélyszegénységben élők, romák) hozzáférésének jellemzői:

A szakszolgálati feladatokat két településen – Téten és Rábaszentmihályon – látják el, szolgáltatásonként két-két feladatellátási hellyel; a járás így a megyében az egyetlen, ahol a szakszolgálat nem egyetlen ponton érhető el. Gyermekek: a járás további 12 településén élő családoknak a szolgáltatásokért utazniuk kell. Fogyatékossággal élő gyermekek: a járási szakszolgálat elsősorban a logopédiai ellátásban és a gyógytestnevelésben segít. Pszichés nehézséggel élő gyermekek: a legnagyobb hiányt az iskolapszichológus és a szociális munkás állandó jelenléte jelenti, mivel a nagy létszámú, több települést ellátó központi iskolának önálló iskolapszichológusra volna szüksége, a szakszolgálati és az intézményi ellátás összehangolása pedig esetleges. Tehetséges gyermekek: a pályaorientációt kisiskolás kortól, tudatosan végzik.

A pedagógiai szakszolgálat öt alapszolgáltatása – korai fejlesztés, logopédia, gyógytestnevelés, óvodai-iskolai pszichológiai ellátás és tehetséggondozás – minden járásban elérhető, jellemzően a járásközpontban; hivatalos pályaválasztási tanácsadás szakszolgálati feladatként ugyanakkor csak a Győri járásban működik, másutt a pályaorientációt az iskolák és külső programok saját szervezésben biztosítják. Mivel az ellátás a járásközpontokba koncentrálódik, a kistelepüléseken élő – köztük sajátos nevelési igényű és fogyatékossággal élő – gyermekek és családjaik számára a szolgáltatások jellemzően utazással érhetők el, ami elsősorban a rendszeres korai fejlesztésben, logopédiai és gyógytestnevelési ellátásban jelent terhet. A szakemberek szerint a legnagyobb hozzáférési korlát azonban nem földrajzi, hanem kapacitásbeli: a sajátos nevelési igény és a beilleszkedési-tanulási nehézség kiszűréséhez szükséges szakértői vizsgálatokra hosszú a várakozási idő – a Soproni járásban a pedagógiai jellemzés emiatt gyakran elavul, a győri szakszolgálatnál pedig a szakértői véleményre akár egy évet is várni kell –, az iskola- és óvodapszichológusi, valamint a szociális munkási kapacitás pedig több járásban (Mosonmagyaróvári, Téti) hiányos. Ez a szűkösség éppen a leginkább rászoruló – sajátos nevelési igényű, hátrányos helyzetű, mélyszegénységben élő – gyermekeket érinti a legérzékenyebben, akiknek a korai szűrés és fejlesztés a felzárkózás legfontosabb eszköze volna.

Az oktatási-képzési terület megyei összegzése

A fókuszcsoportos interjúk alapján a megye köznevelési és képzési rendszere alapvetően működőképes: az alapellátások – az óvodai nevelés, az általános iskolai oktatás, a középfokú oktatás és a pedagógiai szakszolgálatok – jellemzően rendelkezésre állnak. Az intézmények ugyanakkor egyre nagyobb kihívásokkal szembesülnek a növekvő fejlesztési igényű tanulói létszám, a szakemberhiány és a pedagógusok túlterheltsége miatt.

Az óvodai ellátás a legtöbb vizsgált térségben megfelelő színvonalon működik; az intézmények tárgyi feltételei általában kedvezőbbek, mint az iskoláké, és több helyen fejlesztőszobák, valamint szakszolgálati kapcsolatok is rendelkezésre állnak. Egyre növekszik azonban a sajátos nevelési igényű gyermekek száma, ezért hosszú távon a gyógypedagógiai és fejlesztő kapacitások további bővítése indokolt. Az óvoda–iskola átmenet több járásban problématerületként jelent meg: a szakemberek jelentős különbségeket tapasztalnak az iskolába lépő gyermekek készségei és fejlettségi szintje között, ezért erősíteni szükséges az átmenetet támogató programokat.

Az általános iskolákban magas kihasználtság és növekvő osztálylétszámok jellemzők, több településen pedig tanteremhiány, férőhelykorlát és helyhiány nehezíti a működést; az optimális pedagógiai munka feltételeit sok esetben a nagy osztálylétszámok korlátozzák. A tanulói összetételben jelentősen emelkedik a sajátos nevelési igényű, a beilleszkedési-tanulási-magatartási nehézséggel küzdő és az autizmus spektrumzavarral élő gyermekek aránya; a tanulási nehézségek hátterében ugyanakkor gyakran nem diagnosztizált sajátos nevelési igény, hanem családi, szociális és motivációs problémák állnak. A hátrányos helyzetű és halmozottan hátrányos helyzetű gyermekek felzárkóztatása egyre nagyobb terhet ró az intézményekre.

A legjelentősebb kihívások a humánerőforrás területén minden térségben megjelennek: a pedagógusok túlterheltsége, a gyógypedagógus- és a pedagógiai asszisztens-hiány, az iskolapszichológus-hiány, a logopédiai és fejlesztő szakemberek korlátozott kapacitása, valamint az autizmus-specifikus szakemberek hiánya. Az intézmények többségében a szakemberek több telephelyet látnak el, ezért a szolgáltatások gyakran csak korlátozottan érhetők el.

A pedagógiai szakszolgáltatások – a korai fejlesztés, a logopédia, a gyógytestnevelés és az integrációs szolgáltatások – formálisan elérhetők, számos helyen azonban kapacitáshiány tapasztalható. Különösen problémás az iskolapszichológiai és mentálhigiénés ellátás, amely nem képes kielégíteni a növekvő igényeket, a szakértői vizsgálatok és diagnózisok elhúzódása pedig tovább nehezíti a beavatkozásokat.

A tanórán kívüli tevékenységek terén a megyében működnek korrepetálások, felzárkóztató foglalkozások és egyes helyeken tehetséggondozó programok, ezek elérhetősége azonban egyenetlen; több járásban hiányzik a tanoda jellegű komplex fejlesztés. A tanórán kívüli kínálat bővítése különösen a hátrányos helyzetű gyermekek számára volna fontos.

A pályaorientáció általában erős terület: számos helyen működnek vállalkozói, kamarai és felsőoktatási együttműködések. A fiatalok helyben tartása ugyanakkor továbbra is kihívás, különösen a felsőfokú végzettségűek körében. A digitális infrastruktúra jelentős része rendelkezésre áll, fejlesztésre szorul azonban a digitális tudatosság, az online biztonság, az adatvédelmi ismeretek és a mesterséges intelligencia használatához kapcsolódó kompetenciák erősítése, valamint a hátrányos helyzetű csoportok digitális felzárkóztatása. A felnőttképzés több térségben jelen van, elsősorban szakmai és munkaerőpiaci képzések formájában; az élethosszig tartó tanulás támogatása és a digitális kompetenciafejlesztés bővítése további fejlesztési potenciált jelent.

Megyei sajátosságként kiemelendő, hogy Győr-Moson-Sopron kedvező társadalmi helyzete miatt a hátrányos és halmozottan hátrányos helyzetű, mélyszegénységben élő és roma tanulók aránya a köznevelés minden szintjén kirívóan alacsony, így a hozzáférés fő korlátja jellemzően nem szociális, hanem földrajzi (a kistelepülési tanulók ingázása) és kapacitásbeli.

4. Lakhatás, közszolgáltatások, infrastruktúra, közbiztonság

4.1 Lakásállomány, lakáskörülmények

Győr-Moson-Sopron megye hét járásában a 2022. évi KSH Népszámlálás összesen mintegy 209 ezer lakást rögzített, amelynek közel fele (90 571 db, 46,5%) a Győri járásra koncentrálódik. A lakásállomány kihasználtsága járásonként markánsan eltér: a nem lakott arány a Téti járásban a legalacsonyabb (7,3%), a legmagasabb pedig az aprófalvas, erősen elöregedő Kapuvári (12,9%), Csornai (11,9%) és Soproni (11,8%) járásban – utóbbiban azonban jelentős részben a Fertő-tó menti, üdülési célú, szezonálisan lakott ingatlanok, nem pedig tartósan üres épületek állnak a magas érték mögött. A komfortmutatók megyei szinten kedvezőek: a komfort nélküli lakások aránya a városias Győri (0,4%), Mosonmagyaróvári és Soproni (0,5%) járásban a legalacsonyabb, míg az aprófalvas Pannonhalmi (2,4%) és Téti (2,1%) járásban a legmagasabb.

Szegregáció szempontjából a megye összképe kedvező, a hátrányok azonban néhány gócpontban élesen koncentrálódnak: a 2022. évi Országos Szegregátum Térkép alapján Győrben (2 szegregátum és 2 veszélyeztetett terület, Újváros), Ivánban (1 szegregátum – 55,1-es, kiemelkedően magas mutatóval – és 2 veszélyeztetett terület) és Téten (1 szegregátum és 1 veszélyeztetett terület) azonosítható szegregátum; Kapuváron veszélyeztetett terület azonosítható. Rábapatona és az Újrónafő melletti Császárrét-major a korábbi Országos Szegregátum Térképen szerepelt, ezért a helyi HEP-ek az akkor érvényes helyzetleírásra épülnek; a 2022. évi térkép szerint azonban egyikük sem azonosítható szegregátumként vagy veszélyeztetett területként, ezért a jelen SZÚT ezeket nem szegregátumos gócpontként, hanem HEP-elemzés alapú települési kockázati helyszínként kezeli. A Csornai, a Mosonmagyaróvári és a Pannonhalmi járásban szegregátum nem azonosítható. Megyei szinten a szegregátumokban és veszélyeztetett területeken élők száma 835 fő. Közös, valamennyi járást érintő hiány a szociális bérlakás-készlet szűkössége, amelyet a Mosonmagyaróvári járásban a határ menti gazdasági vonzásból eredő, statisztikában nem megjelenő lakhatási nyomást tovább élezi. A szociális bérlakás-állományból a városi jogállású településekre (2011. évi CLXXXIX. tv. 68/A. §) a TeIR 2024. évi adatai alapján rendelkezésre álló adatok részletes bemutatását a fejezet önálló szakasza tartalmazza.

Szociális bérlakás-készlet a megye városaiban (KSH TeIR 2024)

A szociális bérlakás-állomány működtetése a 2011. évi CLXXXIX. törvény alapján városi (megyei jogú városi, városi, illetve városi jogállású) önkormányzati kompetencia, ezért a mutató települési szintű bemutatása kizárólag a megye városi jogállású településeire értelmezhető. A megye 183 települése közül 9 városra áll rendelkezésre TeIR 2024. évi adat (Csorna, Győr, Kapuvár, Jánossomorja, Mosonmagyaróvár, Pannonhalma, Fertőd, Sopron, Tét); a többi 174, nem városi jogállású településen a mutató a jogszabályi feladatmegosztás miatt nem alkalmazható.

A 9 városra vonatkozó számadatok a TeIR 2024. évi adatgyűjtés szerint: Győrben 3 644, Sopronban 553, Mosonmagyaróváron 426, Csornán 94, Kapuváron 51, Fertődön 23, Jánossomorján 18, Pannonhalmán 6, Téten 4 szociális bérlakás; a megyei szintű összeg 4 819 db. A készlet erősen aszimmetrikus: a két nagyváros (Győr, Sopron) együtt a teljes megyei bérlakás-állomány 87,1%-át birtokolja, míg a kisvárosokra kevesebb mint 300 lakás jut. A bérlakás iránti kereslet és a rá irányuló

bekerülés-kiutalás számai ezt tovább árnyalják: a nyilvántartott igénylők száma Győrben 593, Mosonmagyaróváron 50, Csornán 22, Kapuváron 21, Téten 4, Pannonhalmán 3 fő; a 2024. évben kiutalt lakások száma Győrben 176, Sopronban 41, Mosonmagyaróváron 20, Fertődön 9, Csornán 7, Jánossomorján 3, Kapuváron 1 db. Ez a kis-és középvárosok tekintetében rendkívül alacsony megújulási ütemet és a piaci albérletre szorulás magas nyomását jelzi.

Forrás: KSH TeIR, T-STAR 2024 (Bérleti jogviszonnyal rendelkező önkormányzati lakások, városok).

Szegregátumok és szegregációval veszélyeztetett területek – megyei összesítő

Jelmagyarázat: ■ Szegregátum ■ Szegregációval veszélyeztetett terület *(KSH Népszámlálás 2022 – Országos Szegregátum Térkép)*

Szegregátum	Lakónépesség (fő)	Szegregációs mutató (%)
Győr – 1. szegregátum	72	39,58
Győr – 1. veszélyeztetett (azonos utcák, ismétlés nélkül)	(72)	39,58
Győr – 2. szegregátum	97	42,9
Győr – 2. veszélyeztetett	134	40,7
Iván – 1. szegregátum	69	55
Iván – 1. veszélyeztetett	143	48,9
Iván – 2. veszélyeztetett	119	44
Tét – 1. szegregátum	86	35
Tét – 1. veszélyeztetett (azonos utcák, ismétlés nélkül)	(86)	35,00
Kapuvár – 1. veszélyeztetett	115	31,17
Összesen	**835**	–

Forrás: KSH – Országos Szegregátum Térkép, 2022. évi Népszámlálás |

Lakásállomány-mutatók összesítője – Győr-Moson-Sopron megye járásai

Mutató	Csornai	Győri	Kapuvári	Mosonmagyaróvári	Pannonhalmi	Soproni	Téti
Lakások száma (db)	14 282	90 571	10 938	34 903	6353	46 161	6143
Nem lakott lakások (db)	1695	8437	1411	3381	567	5442	450
Nem lakott arány (%)	11,9 %	9,3 %	12,9 %	9,7 %	8,9 %	11,8 %	7,3 %
Komfort nélküli lakások (db)	302	361	196	163	152	246	132
Komfort nélküli arány (%)	2,1 %	0,4 %	1,8 %	0,5 %	2,4 %	0,5 %	2,1 %
Szükség- és egyéb lakások (db)	35	337	25	45	14	126	29
Szociális bérlakások száma	94	3644	51	444	6	576	4
Háztartási villamosenergia-fogyasztó	15 450	107 873	12 971	41 240	8 435	56 405	7 200
Lakás <10 m²/fő	40	570	30	217	23	342	27
Szegregátum / veszélyeztetett terület (2022)	0 Sz / 0 V	2 Sz / 2 V	0 Sz / 1 V	0 Sz / 0 V	0 Sz / 0 V	1 Sz / 2 V	1 Sz / 1 V

Forrás: KSH Népszámlálás 2022 | – : adat nem áll rendelkezésre

4.1.1 Lakásállomány, lakáskörülmények – járásonkénti települési adatok

Csornai járás – 33 település, járásszékhely: Csorna

Település	Lakás-állomány (db, 2022)	Nem lakott (db, 2022)	Komfort nélküli (db, 2022)	Szükség- és egyéb lakás (db, 2022)	10 m² alatti / lakó (db, 2022)	Villamosenergia-fogy. (db, 2024)	Szegregátum (Sz/V/N)	Szegregátumok/vesz. területek száma
Acsalag	223	28	0	0	0	228	N	0
Bágyogszovát	551	57	18	0	0	563	N	0
Barbacs	312	29	5	–	3	339	N	0
Bodonhely	175	37	–	–	0	220	N	0
Bogyoszló	307	62	18	–	0	310	N	0
Bősárkány	829	44	5	–	0	970	N	0
Cakóháza	31	9	5	0	0	37	N	0
Csorna	4363	432	43	7	27	4 998	**N**	0
Dör	225	22	10	0	0	237	N	0
Egyed	229	32	3	0	0	252	N	0
Farád	756	52	16	–	0	804	N	0
Jobaháza	186	11	6	0	0	199	N	0
Kóny	1085	103	9	–	3	1 124	N	0
Maglóca	64	19	5	0	0	67	N	0
Magyarkeresztúr	218	25	13	–	0	234	N	0
Markotabödöge	232	31	10	–	0	241	N	0
Páli	210	59	14	5	0	219	N	0
Pásztori	113	8	3	0	0	132	N	0
Potyond	49	11	–	0	0	51	N	0
Rábacsanak	254	46	5	3	0	281	N	0
Rábapordány	447	64	9	–	0	435	N	0
Rábasebes	85	44	5	0	0	89	N	0
Rábaszentandrás	204	30	3	–	0	205	N	0
Rábatamási	439	50	8	0	0	441	N	0
Rábcakapi	89	18	–	0	0	94	N	0
Sobor	144	30	7	0	0	147	N	0
Sopronnémeti	117	8	–	–	0	125	N	0
Szany	971	140	36	–	3	986	N	0
Szil	600	61	19	–	4	624	N	0
Szilsárkány	316	49	14	0	0	330	N	0
Tárnokréti	104	13	–	0	0	107	N	0
Vág	289	61	3	–	0	291	N	0
Zsebeháza	65	10	–	0	0	70	N	0
Csornai járás összesen	**14 282**	**1695**	**302**	**35**	**40**	**15 450**		**0 Sz / 0 V**

Forrás: KSH Népszámlálás 2022 | (...): adatvédelmi korlát miatt nem közölhető; –: nincs adat

A Csornai járás 33 településén a 2022. évi KSH Népszámlálás összesen **14 282 db** lakást rögzített, amelyből 12 587 db volt ténylegesen lakott. A nem lakott lakások száma **1 695 db (11,9%)**. A magas lakatlan-arány mögött – ahogy az a járás egészének demográfiai helyzetéből következik – elsősorban az elöregedő és fogyó lakónépesség áll: a Csornai járás a megye legjobban öregedő térsége, ahol az aprófalvakban az elhunyt egyszemélyes idős háztartások mögött maradó ingatlanok fenntartására az örökösök nem képesek vagy nem vállalkoznak. Emellett a zártkert jellegű területeken álló, lakóháznak nem minősített épületek is növelik a lakatlan ingatlankészletet.

A komfort-mutatók összességében kedvezőek. Komfort nélküli lakás **302 db, a teljes állomány 2,1%-a**; szükség- és egyéb lakás mindössze **35 db (0,2%)**. A két kategória együttvéve a lakásállomány 2,4%-át teszi ki, ami a térségi és az országos átlaghoz képest alacsony. Az alacsony komfortfokozatú lakások döntő részben a kisebb falvakban – például Magyarkeresztúron (13 db) és Markotabödögén (10 db) – koncentrálódnak, az aprófalvas, elöregedő lakásállomány jellegzetességeként.

Szegregáció: A 2022. évi Országos Szegregátum Térkép és a HEP-adatszolgáltatások alapján a csornai járásban szegregátum nem azonosítható.

Győri járás – 35 település, járásszékhely: Győr

Település	Lakás-állomány (db, 2022)	Nem lakott (db, 2022)	Komfort nélküli (db, 2022)	Szükség- és egyéb lakás (db, 2022)	10 m² alatti / lakó (db, 2022)	Villamosenergia-fogy. (db, 2024)	Szegregátum (Sz/V/N)	Szegregátumok/vesz. területek száma
Abda	1216	27	12	4	4	1 306	N	0
Bezi	201	15	7	–	0	215	N	0
Bőny	859	40	11	7	6	964	N	0
Börcs	498	18	–	–	0	548	N	0
Dunaszeg	854	29	–	0	3	933	N	0
Dunaszentpál	278	15	3	–	0	311	N	0
Enese	642	18	6	–	3	699	N	0
Fehértó	226	39	4	0	0	231	N	0
Gönyű	1214	43	4	5	8	1 320	N	0
Győr	63 837	7002	99	270	486	75 397	**Sz**	2 Sz / 2 V
Győrladamér	629	11	–	–	0	686	N	0
Győrság	639	55	20	7	6	821	N	0
Győrsövényház	309	16	–	0	0	324	N	0
Győrújbarát	2988	185	17	5	5	3 989	N	0
Győrújfalu	1049	106	5	–	0	1 202	N	0
Győrzámoly	1248	21	–	–	4	1 521	N	0
Ikrény	664	9	15	0	3	696	N	0
Kajárpéc	583	85	22	–	3	696	N	0
Kisbajcs	326	10	–	–	3	365	N	0
Koroncó	897	34	8	0	0	971	N	0
Kunsziget	498	18	3	–	0	1 584	N	0
Mezőörs	350	25	–	–	0	468	N	0
Mosonszentmiklós	1000	25	7	–	5	1 122	N	0
Nagybajcs	459	37	–	–	0	491	N	0
Nagyszentjános	692	18	4	4	7	780	N	0
Nyúl	1757	77	11	–	4	2 363	N	0
Öttevény	1105	27	6	–	4	1 164	N	0
Pér	1024	67	16	–	0	1 068	N	0
Rábapatona	1019	43	5	–	0	1 169	N	0
Rétalap	216	16	14	0	0	219	N	0
Sokorópátka	485	67	8	4	4	499	N	0
Tényő	725	71	27	4	0	876	N	0
Töltéstava	762	9	10	–	4	897	N	0
Vámosszabadi	1231	154	4	4	8	1 807	N	0
Vének	91	5	–	0	0	171	N	0
Győri járás összesen	**90 571**	**8437**	**361**	**337**	**570**	**107 873**		**2 Sz / 2 V**

Forrás: KSH Népszámlálás 2022 | (…): adatvédelmi korlát miatt nem közölhető; –: nincs adat

A Győri járás 35 településén összesen **90 571 db** lakás található, ami a megye teljes lakásállományának mintegy 46,5%-a – ez a legmagasabb arány a hét járás közül. A nem lakott lakások száma **8 437 db (9,3%)**, amelynek döntő hányada Győr Megyei Jogú Városra koncentrálódik (7 002 db). Az agglomerációs övezetben a folyamatos beköltözés – amelynek üteme 2011 óta töretlenül növeli a járás lakónépességét – tartja alacsonyan a lakatlan ingatlanok arányát; ezzel szemben a perifériás kis falvakban (Vének, Rétalap, Fehértó) a nem lakott arány meghaladja az átlagot.

A komfort-mutatók a megye legjobb értékei közé tartoznak: komfort nélküli lakás mindössze **361 db (0,4%)**, szükség- és egyéb lakás **337 db (0,4%)**. Az alacsony komfortfokozatú ingatlanok koncentráltabban az agglomeráció kisebb falvaiban fordulnak elő – Tényőn 27 db, Kajárpécon 22 db, Rétalapán 14 db –, Győr városában és az urbanizált övezetben arányuk elenyésző.

Szegregáció: A 2022. évi Országos Szegregátum Térkép alapján Győr városában **2 szegregátum és 2 szegregációval veszélyeztetett terület** azonosítható, valamennyi az Újváros városrészben. Az **1. szegregátum** a Beér köz – Kossuth Lajos utca – Jakobinus utca – Bálint Mihály utca által körülhatárolt területen helyezkedik el (szegregációs mutató: 39,58; lakónépesség: 72 fő; lakásállomány: 24 db; alacsony iskolai végzettségűek az aktív korúak körében: 66,7%; rendszeres munkajövedelemmel nem rendelkezők: 45,8%). A **2. szegregátum** a Zúgó utca – Tűz utca – Festő utca övezetére terjed ki (szegregációs mutató: 42,86; 97 fő, 33 lakás; alacsony iskolázottság: 57,1%; munkajövedelem nélküliek: 54,3%; komfort nélküli és félkomfortos lakások aránya: 33,3%).

A két **szegregációval veszélyeztetett terület** szintén az Újváros körzetében helyezkedik el: az egyik a Beér köz – Kossuth Lajos utca övezetét (72 fő, 24 lakás), a másik a Bercsényi liget – Árvaház utca – Zúgó utca – Festő utca – Úsztató utca területét (134 fő, 49 lakás, mutató: 40,66) fedi le. Rábapatona a korábbi Országos Szegregátum Térképen szerepelt, ezért a helyi HEP az akkor érvényes helyzetleírásra épül; a KSH Népszámlálás 2022. évi Országos Szegregátum Térképe szerint azonban Rábapatonán szegregátum és szegregációval veszélyeztetett terület nem azonosítható, ezért a jelen SZÚT a települést nem szegregátumos gócpontként, hanem HEP-elemzés alapú települési kockázati helyszínként kezeli. A győri szegregátumokban élő háztartások lakhatási nehézségeit tovább súlyosbítja, hogy az önkormányzati bérlakáskészlet a járásban – a helyi HEP-elemzések tanúsága szerint – erősen korlátozott, így a piaci albérletre szorulók számára a megfizethető lakhatás egyre nehezebben biztosítható.

Kapuvári járás – 20 település, járásszékhely: Kapuvár

Település	Lakás-állomány (db, 2022)	Nem lakott (db, 2022)	Komfort nélküli (db, 2022)	Szükség- és egyéb lakás (db, 2022)	10 m² alatti / lakó (db, 2022)	Villamosenergia-fogy. (db, 2024)	Szegregátum (Sz/V/N)	Szegregátumok/vesz. területek száma
Agyagosszergény	385	39	–	0	0	404	N	0
Babót	486	44	13	3	0	539	N	0
Beled	1103	112	24	–	0	1 128	N	0
Cirák	263	57	11	0	0	296	N	0
Dénesfa	173	39	11	0	0	179	N	0
Edve	72	26	3	0	0	72	N	0
Gyóró	152	8	3	0	0	172	N	0
Himod	380	113	15	–	0	383	N	0
Hövej	195	52	5	0	0	226	N	0
Kapuvár	4576	569	52	9	30	5 070	V	0 Sz / 1 V
Kisfalud	308	27	10	0	0	329	N	0
Mihályi	459	46	4	–	0	488	N	0
Ösli	391	50	8	–	0	417	N	0
Rábakecöl	346	72	11	–	0	353	N	0
Répceszemere	138	31	5	–	0	145	N	0
Szárföld	428	26	–	–	0	438	N	0
Vadosfa	45	10	4	0	0	49	N	0
Vásárosfalu	70	10	–	–	0	72	N	0
Veszkény	418	38	4	0	0	449	N	0
Vitnyéd	550	42	7	–	0	1 762	N	0
Kapuvári járás összesen	**10 938**	**1411**	**196**	**25**	**30**	**12 971**		**0 Sz / 1 V**

Forrás: KSH Népszámlálás 2022 | (…): adatvédelmi korlát miatt nem közölhető; –: nincs adat

A Kapuvári járás 20 településén a KSH 2022-es Népszámlálása összesen **10 938 db** lakást rögzített. A nem lakott lakások száma **1 411 db (12,9%)**, ami a megye járásai között a **legmagasabb nem-lakottsági arány.** Ez elsősorban a járás aprófalvas, erősen elöregedő népességszerkezetével függ össze: az öregedési index a Kapuvári járásban jelentős mértékben meghaladja az országos és a megyei átlagot,

a lakónépesség folyamatosan csökkenő tendenciát mutat, és az elvándorlás mértéke is számottevő. A tartósan lakatlan ingatlanok maradnak az elvándorolt vagy elhunyt tulajdonosok után, amelyek fenntartására az örökösök jellemzően nem képesek. Ez különösen szembetűnő Himodon (113 db, a helyi állomány 29,7%-a), Hövejben (52 db, 26,7%) és Cirákban (57 db, 21,7%).

A komfort-mutatók mérsékeltek: komfort nélküli lakás **196 db (1,8%)**, szükség- és egyéb lakás **25 db (0,2%)**. Az alacsony komfortfokozatú ingatlanok legnagyobb arányban Kapuváron (52 db), Beleden (24 db) és Hövejben (5 db) fordulnak elő; a kisebb falvakban szórványosan jelentkeznek.

Szegregáció: A 2022. évi Országos Szegregátum Térkép alapján Kapuváron a korábban szegregátumként nyilvántartott terület – a Széchenyi utca – Ady Endre utca – Táncsics Mihály utca – vasút által körülhatárolt övezet – az aktuális adatok szerint szegregációval veszélyeztetett területté minősül (szegregációs mutató: 31,17; lakónépesség: 115 fő; lakásállomány: 44 db; alacsony iskolai végzettségűek az aktív korúak körében: 48,1%; rendszeres munkajövedelemmel nem rendelkezők: 46,8%; munkanélküliségi ráta: 14,3%; komfort nélküli és félkomfortos lakások aránya: 16,7%; egyszobás lakások aránya: 26,2%). Tényleges szegregátum a Kapuvári járásban a 2022-es adatok alapján nem azonosítható.

Mosonmagyaróvári járás – 26 település, járásszékhely: Mosonmagyaróvár

Település	Lakás-állomány (db, 2022)	Nem lakott (db, 2022)	Komfort nélküli (db, 2022)	Szükség- és egyéb lakás (db, 2022)	10 m² alatti / lakó (db, 2022)	Villamosenergia-fogy. (db, 2024)	Szegregátum (Sz/V/N)	Szegregátumok/vesz. területek száma
Ásványráró	880	76	7	–	4	1 070	N	0
Bezenye	560	39	11	0	0	600	N	0
Darnózseli	614	32	–	0	0	655	N	0
Dunakiliti	866	86	4	3	5	994	N	0
Dunaremete	114	16	–	0	0	135	N	0
Dunasziget	734	99	–	3	9	1 162	N	0
Feketeerdő	257	22	0	–	0	290	N	0
Halászi	1209	38	13	–	3	1 330	N	0
Hédervár	515	42	5	–	0	556	N	0
Hegyeshalom	1712	221	4	–	8	1 825	N	0
Jánossomorja	2307	94	12	–	14	2 390	N	0
Károlyháza	165	5	0	0	3	179	N	0
Kimle	898	70	7	0	4	986	N	0
Kisbodak	167	28	0	0	0	188	N	0
Lébény	1299	98	26	–	0	1 352	N	0
Levél	832	34	6	–	3	1 170	N	0
Lipót	344	51	–	–	0	499	N	0
Máriakálnok	755	28	5	–	3	1 086	N	0
Mecsér	308	47	10	–	0	343	N	0
Mosonmagyaróvár	16 254	1704	26	22	148	19 587	N	0
Mosonszolnok	627	14	7	–	0	728	N	0
Mosonudvar	155	6	0	0	0	172	N	0
Püski	264	32	–	0	0	274	N	0
Rajka	2494	396	4	–	10	3 029	N	0
Újrónafő	318	22	0	0	3	362	N	0
Várbalog	255	81	8	0	0	278	N	0
Mosonmagyaróvári járás összesen	**34 903**	**3381**	**163**	**45**	**217**	**41 240**		**0 Sz / 0 V**

Forrás: KSH Népszámlálás 2022 | (…): adatvédelmi korlát miatt nem közölhető; –: nincs adat

A Mosonmagyaróvári járás 26 településén összesen **34 903 db** lakás található. A nem lakott lakások száma **3 381 db (9,7%)**; a legmagasabb nem-lakottsági arányok a kisebb Duna-szigetközi településeken mérhetők – Várbalogtól 81 db (31,8%), Rajkán 396 db (15,9%) –, részben ingatlanspekuláció, részben az öröklött, elhagyott épületek miatt. A statisztikák ugyanakkor nem tükrözik azt a valóságban jelen

lévő lakáspiaci feszültséget, amelyet a határ menti gazdasági vonzás okoz: becslések szerint csak Mosonmagyaróváron több ezer fő él bejelentett lakcím nélkül, elsősorban az ország távolabbi területeiről munkavégzés céljából érkező személyek, akik az ellátórendszert igénybe veszik, de a statisztikában nem jelennek meg. Ez különösen a szociális bérlakáshiányt és a piaci albérleti nyomást erősíti.

A komfort-mutatók a megye legkedvezőbb értékei közé tartoznak: komfort nélküli lakás **163 db (0,5%)**, szükség- és egyéb lakás **45 db (0,1%)**. Az alacsony komfortfokozatú lakások elsősorban Lébényben (26 db) és Mosonmagyaróváron (26 db) fordulnak elő; a járásban a lakások döntő hányada legalább komfortos vagy összkomfortos.

Szegregáció: A 2022. évi Országos Szegregátum Térkép alapján a Mosonmagyaróvári járásban **szegregátum nem azonosítható.** Az Újrónafő melletti **Császárrét majorban** szegregációs jegyek azonosíthatók: a külterületi részen nem kiépített a közüzemi szennyvízelvezetés, a lakásállomány állapota leromlott, a megélhetési nehézségek súlyosak. Ez a terület a szegregációval veszélyeztetett kategória küszöbén állhat, folyamatos figyelmet igényel. A járás dinamikus határ menti gazdasági vonzásából következő lakáspiaci nyomás – az önkormányzati bérlakáskészlet szűkösségével párosulva – a hátrányos helyzetű háztartások lakhatási biztonságát tovább gyengíti.

Pannonhalmi járás – 17 település, járásszékhely: Pannonhalma

Település	Lakás-állomány (db, 2022)	Nem lakott (db, 2022)	Komfort nélküli (db, 2022)	Szükség- és egyéb lakás (db, 2022)	10 m² alatti / lakó (db, 2022)	Villamosenergia-fogy. (db, 2024)	Szegregátum (Sz/V/N)	Szegregátumok/vesz. területek száma
Bakonygyirót	112	36	5	0	0	174	N	0
Bakonypéterd	129	19	8	0	0	156	N	0
Bakonyszentlászló	776	98	14	–	4	856	N	0
Écs	841	48	13	0	3	1 086	N	0
Fenyőfő	90	42	–	–	0	100	N	0
Győrasszonyfa	207	19	4	0	0	210	N	0
Lázi	209	9	8	–	4	255	N	0
Nyalka	202	21	7	0	0	215	N	0
Pannonhalma	1361	86	27	–	6	1 542	N	0
Pázmándfalu	441	20	16	5	6	731	N	0
Ravazd	484	36	9	–	0	610	N	0
Románd	149	20	9	0	0	206	N	0
Sikátor	141	11	3	–	0	151	N	0
Táp	299	35	11	0	0	350	N	0
Tápszentmiklós	341	25	11	–	0	1 147	N	0
Tarjánpuszta	152	5	–	0	0	175	N	0
Veszprémvarsány	419	37	5	–	0	471	N	0
Pannonhalmi járás összesen	**6353**	**567**	**152**	**14**	**23**	**8 435**		**0 Sz / 0 V**

Forrás: KSH Népszámlálás 2022 | (…): adatvédelmi korlát miatt nem közölhető; –: nincs adat

A Pannonhalmi járás 17 aprófalvából álló körzetében a KSH 2022-es Népszámlálása összesen **6 353 db** lakást rögzített. A nem lakott lakások száma **567 db (8,9%)**; ez az arány az aprófalvas jelleggel és a demográfiai elöregedéssel függ össze. Több településen a lakatlan ingatlanok aránya meghaladja a 20%-ot – Fenyőfőn **42 db (46,7%)**, Bakonygyiróton 36 db (32,1%) –, ami a folyamatos elvándorlás és az öregedő korszerkezet egyértelmű jele. A járás strukturális adottságát tovább nehezíti, hogy Pannonhalma – a járásszékhely – nem centrálisan, hanem az északi részen helyezkedik el: a déli települések számára ez a szolgáltatásokhoz és az infrastrukturális fejlesztésekhez való hozzáférést is megnehezíti.

A komfort-mutatók mérsékeltek, de a vidéki aprófalvas karaktert tekintve nem kirívóak: komfort nélküli lakás **152 db (2,4%)**, szükség- és egyéb lakás **14 db (0,2%)**. A legmagasabb komfort nélküliségi értékek Pannonhalmán (27 db) és Pázmándfaluban (16 db) fordulnak elő.

Szegregáció: A 2022. évi Országos Szegregátum Térkép alapján a Pannonhalmi járásban **szegregátum és szegregációval veszélyeztetett terület nem azonosítható.** A járás egésze ugyanakkor demográfiai és szociális szempontból fokozott figyelmet igényel: a magas öregedési index, az alacsony helyi foglalkoztatottság és az aprófalvas elzártság kombinációja kumulatív hátrányokat teremt, amelyek hosszú távon szegregációs folyamatokat indíthatnak el.

Soproni járás – 38 település, járásszékhely: Sopron

Település	Lakás-állomány (db, 2022)	Nem lakott (db, 2022)	Komfort nélküli (db, 2022)	Szükség- és egyéb lakás (db, 2022)	10 m² alatti / lakó (db, 2022)	Villamosenergia-fogy. (db, 2024)	Szegregátum (Sz/V/N)	Szegregátumok/vesz. területek száma
Ágfalva	862	71	3	–	5	1 023	N	0
Csáfordjánosfa	102	27	3	0	0	103	N	0
Csapod	287	63	11	–	0	299	N	0
Csér	27	14	3	–	0	30	N	0
Ebergőc	83	17	0	0	0	101	N	0
Egyházasfalu	353	34	13	–	3	376	N	0
Fertőboz	119	7	–	0	0	156	N	0
Fertőd	1541	192	4	5	5	1 739	N	0
Fertőendréd	255	22	6	0	0	270	N	0
Fertőhomok	416	57	–	3	0	562	N	0
Fertőrákos	1067	148	8	5	12	1 267	N	0
Fertőszentmiklós	1570	116	10	0	4	1 799	N	0
Fertőszéplak	540	63	4	0	0	605	N	0
Gyalóka	48	12	3	–	0	49	N	0
Harka	981	13	–	7	8	1 334	N	0
Hegykő	694	79	3	0	0	826	N	0
Hidegség	181	5	0	–	0	211	N	0
Iván	457	53	19	0	12	454	**Sz**	1 Sz / 2 V
Kópháza	755	38	5	–	3	877	N	0
Lövő	558	39	8	0	0	599	N	0
Nagycenk	1022	57	–	3	7	1 249	N	0
Nagylózs	319	18	3	–	0	355	N	0
Nemeskér	97	18	4	0	0	103	N	0
Pereszteg	530	16	10	0	0	833	N	0
Petőháza	465	52	3	–	0	501	N	0
Pinnye	153	24	6	0	0	157	N	0
Pusztacsalád	134	24	–	0	0	128	N	0
Répcevis	148	23	5	–	0	146	N	0
Röjtökmuzsaj	206	36	3	–	0	217	N	0
Sarród	488	80	–	–	0	576	N	0
Sopron	29 583	3807	62	82	283	37 020	N	0
Sopronhorpács	312	20	–	0	0	338	N	0
Sopronkövesd	551	27	3	–	0	627	N	0
Szakony	217	31	6	–	0	235	N	0
Újkér	423	47	9	–	0	465	N	0
Und	165	32	6	–	0	161	N	0
Völcsej	171	17	–	0	0	185	N	0
Zsira	281	43	11	0	0	429	N	0
Soproni járás összesen	**46 161**	**5442**	**246**	**126**	**342**	**56 405**		**1 Sz / 2 V**

Forrás: KSH Népszámlálás 2022 | (...): adatvédelmi korlát miatt nem közölhető; –: nincs adat

A Soproni járás 38 településén a KSH 2022-es Népszámlálása összesen **46 161 db** lakást rögzített. A nem lakott lakások száma **5 442 db (11,8%)**; ebből jelentős hányad a Fertő-tó mentén fekvő településeken üdülési célú, szezonálisan lakott ingatlan – különösen Fertőhomok, Fertőboz és Sarród

esetében –, nem pedig tartósan lakatlan épület. A járás jellemzően **nem aprófalvas**: a lakónépesség közel 70%-a városokban él, és sokan laknak a városok melletti agglomerációs környezetben. Ez magyarázza az általánosan magas infrastruktúra-lefedettséget és az alacsony komfortfokozatú lakások arányát.

A komfort-mutatók kedvezőek: komfort nélküli lakás **246 db (0,5%)**, szükség- és egyéb lakás **126 db (0,3%)**. Az alacsony komfortfokozatú ingatlanok legnagyobb számban Sopronban (62 db komfort nélküli + 82 db szükséglakás), Ivánnban (19 db) és Egyházasfaluban (13 db) találhatók; a járáson belüli szóródás mérsékelt.

Szegregáció: A 2022. évi Országos Szegregátum Térkép alapján Ivánban **1 szegregátum és 2 szegregációval veszélyeztetett terület** azonosítható. Az **1. szegregátum** a Kápolna utca déli oldalán helyezkedik el (szegregációs mutató: **55,1** – rendkívül magas érték, az országos rangsor élmezőnyébe helyezi a területet; lakónépesség: 69 fő; lakásállomány: 12 db; alacsony iskolai végzettségűek az aktív korúak körében: **71,4%**; rendszeres munkajövedelemmel nem rendelkezők: **69,4%**; foglalkoztatottak aránya: 30,6%). Az **1. veszélyeztetett terület** a Páskom utca – Fő utca – Kápolna utca – belterület határa övezetére terjed ki (mutató: 48,94; 143 fő, 37 lakás; alacsony iskolázottság: 72,3%; munkajövedelem nélküliek: 63,8%). A **2. veszélyeztetett terület** a Széchenyi utca – Petőfi sor – Árpád utca – belterület határa övezetét foglalja magában (mutató: 44,05; 119 fő, 36 lakás; alacsony iskolázottság: 57,1%; munkajövedelem nélküliek: 59,5%). Az iváni szegregátumban és a veszélyeztetett övezetekben jellemzően mélyszegénységben élő, alacsony iskolai végzettségű és foglalkoztatottságú háztartások koncentrálódnak.

Téti járás – 14 település, járásszékhely: Tét

Település	Lakás-állomány (db, 2022)	Nem lakott (db, 2022)	Komfort nélküli (db, 2022)	Szükség- és egyéb lakás (db, 2022)	10 m² alatti / lakó (db, 2022)	Villamosenergia-fogy. (db, 2024)	Szegregátum (Sz/V/N)	Szegregátumok/vesz. területek száma
Árpás	142	37	5	–	0	141	N	0
Csikvánd	223	32	3	–	0	291	N	0
Felpéc	386	28	6	3	5	560	N	0
Gyarmat	579	71	13	4	0	737	N	0
Gyömöre	500	33	31	3	0	528	N	0
Győrszemere	1315	26	18	3	7	1 549	N	0
Kisbabot	110	15	0	0	0	118	N	0
Mérges	53	8	–	0	0	61	N	0
Mórichida	352	38	9	–	0	438	N	0
Rábacsécsény	243	21	3	–	0	253	N	0
Rábaszentmihály	199	24	–	0	0	214	N	0
Rábaszentmiklós	66	13	0	0	0	71	N	0
Szerecseny	366	37	9	0	0	374	N	0
Tét	1609	67	32	10	15	1 865	**Sz**	1 Sz / 1 V
Téti járás összesen	**6143**	**450**	**132**	**29**	**27**	**7 200**		**1 Sz / 1 V**

Forrás: KSH Népszámlálás 2022 | (…): adatvédelmi korlát miatt nem közölhető; –: nincs adat

A Téti járás – a megye egyetlen kedvezményezett járásaként – 14 településén összesen **6 143 db** lakás található. A nem lakott lakások száma **450 db (7,3%)**, ami a hét járás közül a legkisebb nem-lakottsági arány, azaz a meglévő lakásállomány ténylegesen igénybe vett és lakott. Ez részben magyarázható azzal, hogy a járás egyközpontú és kistelepüléses szerkezetű – a 14 településből 12 ezer fő alatti –, és a városias vonzás hiánya miatt a lakáspiaci spekuláció nem jellemző.

A komfort-mutatók mérsékeltek: komfort nélküli lakás **132 db (2,1%)**, szükség- és egyéb lakás **29 db (0,5%)**. A legmagasabb értékek Gyömörén (31 db), Tétben (32 db) és Győrszemerén (18 db) mérhetők. A járás lakáskomfort-szintje elmarad a fontosabb városias jellegű járásokétól (Győri, Soproni, Mosonmagyaróvári), ami az öregedő épületállománnyal és a korlátozott felújítási forrásokkal függ össze. A járásban egyébként – az infrastruktúrával nem ellátott külterületi részen, Tét Ürgehegy területén – beáramlás is megfigyelhető, amelynek integrálása a szociális ellátórendszerre és az oktatási intézményekre egyaránt terhet ró.

Szegregáció: A 2022. évi Országos Szegregátum Térkép alapján Téten – a járásszékhelyen – **1 szegregátum és 1 szegregációval veszélyeztetett terület** azonosítható. A szegregátum és a veszélyeztetett terület azonos közterületeken belül helyezkedik el (**Kodály Zoltán utca – Bartók Béla utca – belterület határa**), szegregációs mutatójuk azonos: **35,00**; lakónépesség: 86 fő; lakásállomány: 28 db; alacsony iskolai végzettségűek az aktív korúak körében: **60,0%**; rendszeres munkajövedelemmel nem rendelkezők: 43,3%; foglalkoztatottak aránya: 56,7%. A területen jellemzően alacsony iskolai végzettségű, munkaerőpiaci szempontból hátrányos helyzetű háztartások koncentrálódnak.

4.1.2. Közművekkel való ellátottság

Csornai járás

Település	Vízvezetékkel ellátott (db)	Csatornával ellátott (db)	Távfűtéssel (db)	Gáz (fűtési fogyasztó) (db)	Vezetékes internet (db)
Acsalag	223	223	0	30	137
Bágyogszovát	536	533	0	129	352
Barbacs	310	307	0	77	217
Bodonhely	175	174	0	41	86
Bogyoszló	291	288	0	103	191
Bősárkány	823	823	0	254	606
Cakóháza	27	26	0	8	13
Csorna	4324	4317	417	1713	3045
Dör	217	215	0	72	151
Egyed	227	226	0	34	143
Farád	741	738	0	202	539
Jobaháza	180	180	0	52	114
Kóny	1077	1075	0	369	801
Maglóca	60	59	0	11	28
Magyarkeresztúr	207	205	0	47	125
Markotabödöge	227	223	0	58	146
Páli	193	192	0	58	92
Pásztori	110	110	0	23	70
Potyond	47	47	0	7	26
Rábacsanak	246	246	0	50	152
Rábapordány	441	437	0	94	279
Rábasebes	82	80	0	19	16
Rábaszentandrás	201	200	0	29	123
Rábatamási	433	431	0	99	293
Rábcakapi	89	88	0	18	47
Sobor	138	137	0	22	73
Sopronnémeti	114	114	0	17	72
Szany	938	934	0	231	607
Szil	581	580	0	145	381
Szilsárkány	304	303	0	66	195
Tárnokréti	103	102	0	14	49
Vág	285	285	0	76	146
Zsebeháza	63	63	0	26	34
Csornai járás összesen	**14 013**	**13 961**	**417**	**4194**	**9349**

Forrás: KSH Népszámlálás 2022

A Csornai járás 33 településén a közüzemi ivóvízvezeték-hálózat lefedettsége magas: a lakások **98,1%-a (14 013 db)** rendelkezik vízvezeték-csatlakozással. A közcsatornahálózat lefedettség **97,7% (13 961 db)**. A HEP-feldolgozás alapján öt településen – **Acsalag, Bogyoszló, Jobaháza, Potyond és**

Rábapordány – nem épül ki közüzemi szennyvízhálózat: ezeken az egyéni szennyvíztározók, zárt tartályok az általánosak, ami szociális és környezetvédelmi szempontból egyaránt fejlesztési prioritást jelent.

A fűtési infrastruktúra tekintetében hálózati (vezetékes) gázzal **4 194 db lakás (29,4%)** rendelkezik. Csornán 417 db lakás csatlakozik a **távfűtési hálózathoz** (~9,6%); a járás többi településén kizárólag egyéni fűtési megoldások (fa, gáz, elektromos) jellemzőek. A gázfűtés a kisebb falvakban is jelen van, ahol a szolgáltatói hálózat kiépített.

Vezetékes internet-hozzáféréssel a lakások **65,5%-a (9 349 db)** rendelkezik. Ez az arány az urbanizált területeken (Csorna, Szany, Kóny) jóval magasabb, a kistelepüléseken – különösen az 500 fő alatti aprófalvakban – ennél lényegesen alacsonyabb, ami digitális egyenlőtlenségekre utal.

Győri járás

Település	Vízvezetékkel ellátott (db)	Csatornával ellátott (db)	Távfűtéssel (db)	Gáz (fűtési fogyasztó) (db)	Vezetékes internet (db)
Abda	1205	1203	0	599	963
Bezi	194	193	0	50	150
Bőny	847	844	0	277	543
Börcs	496	496	0	217	376
Dunaszeg	853	852	0	364	683
Dunaszentpál	275	275	0	89	235
Enese	635	635	0	250	477
Fehértó	223	222	0	54	138
Gönyű	1211	1209	0	473	922
Győr	63 651	63 636	25 064	28 531	46 138
Győrladamér	627	627	0	292	518
Győrság	617	615	0	223	414
Győrsövényház	308	308	0	78	220
Győrújbarát	2972	2970	0	1424	2341
Győrújfalu	1044	1044	0	639	839
Győrzámoly	1246	1246	0	681	1080
Ikrény	650	650	0	275	540
Kajárpéc	565	561	0	109	314
Kisbajcs	324	324	0	108	274
Koroncó	893	889	0	356	696
Kunsziget	494	494	0	177	389
Mezőörs	348	348	0	122	222
Mosonszentmiklós	992	991	0	361	706
Nagybajcs	459	457	0	161	353
Nagyszentjános	688	686	0	278	478
Nyúl	1750	1745	0	661	1295
Öttevény	1098	1098	0	520	877
Pér	1007	1006	0	419	649
Rábapatona	1013	1013	0	302	770
Rétalap	203	202	0	73	123
Sokorópátka	475	475	0	97	298
Tényő	698	695	0	176	471
Töltéstava	752	751	0	387	590
Vámosszabadi	1226	1226	0	741	984
Vének	91	90	0	0	57
Győri járás összesen	**90 130**	**90 076**	**25 064**	**39 564**	**66 123**

Forrás: KSH Népszámlálás 2022

A Győri járás közüzemi infrastruktúrája a megye legjobb értékeit mutatja. A közüzemi ivóvízvezeték **99,5%-os (90 130 db)**, a közcsatorna-lefedettség szintén **99,5% (90 076 db)**. A fennmaradó minimális hiány a perifériás aprófalvakban (Vének, Rétalap egyes külterületei) és egyes külterületi épületállományban jelentkezik – ezek a járás egészének tekintetében elhanyagolható arányt képviselnek.

Hálózati gázzal fűtött lakás **39 564 db (43,7%)**. A járáson belül kizárólag **Győrben** van számottevő **távfűtési kapacitás**: 25 064 db lakás csatlakozik a hálózathoz, ami a győri lakásállomány ~39,3%-a. Az agglomerációs övezetben és a nagyobb falvakban a gázfűtés dominál; a legkisebb falvakban (Vének, Cakóháza méretű települések) a gázszolgáltatás jellemzően nincs.

Vezetékes internet-hozzáféréssel **66 123 db lakás (73,0%)** rendelkezik – ez a megye legmagasabb értéke. Az agglomeráció és a városias jellegű települések (Győrújbarát, Nyúl, Győrzámoly) lefedettség tekintetében az országos átlag felett vannak, a perifériás aprófalvak (Rétalap, Börc, Fehértó) ennél gyengébb mutatókat produkálnak.

Kapuvári járás

Település	Vízvezetékkel ellátott (db)	Csatornával ellátott (db)	Távfűtéssel (db)	Gáz (fűtési fogyasztó) (db)	Vezetékes internet (db)
Agyagosszergény	383	383	0	84	272
Babót	472	470	0	91	344
Beled	1082	1079	0	366	725
Cirák	254	252	0	47	156
Dénesfa	165	162	0	39	98
Edve	69	69	0	18	33
Gyóró	149	149	0	29	103
Himod	365	365	0	115	196
Hövej	190	190	0	48	120
Kapuvár	4523	4519	309	1641	3125
Kisfalud	299	298	0	89	208
Mihályi	455	454	0	161	316
Ösli	385	383	0	79	262
Rábakecöl	334	333	0	85	199
Répceszemere	134	132	0	36	71
Szárföld	426	425	0	112	309
Vadosfa	41	41	0	9	26
Vásárosfalu	68	68	0	17	45
Veszkény	414	414	0	90	292
Vitnyéd	543	543	0	170	406
Kapuvári járás összesen	**10 751**	**10 729**	**309**	**3326**	**7306**

Forrás: KSH Népszámlálás 2022

A Kapuvári járás közüzemi víz- és szennyvíz-infrastruktúrája összességében kielégítő. A közüzemi ivóvíz-hálózatra csatlakoztatott lakások aránya **98,3% (10 751 db)**, a közcsatorna-lefedettség **98,1% (10 729 db)**. Az üzemeltetői adatok (Pannonvíz Zrt.) alapján öt településen – **Cirák, Dénesfa, Gyóró, Répceszemere és Vadosfa** – nem épült ki közüzemi szennyvízhálózat; ezeken az egyéni zárt szennyvíztározók az általánosak. A települések elhelyezkedése és a magas talajvíz-szint fejlesztési akadályt is jelent, így a beruházás tervezésekor speciális műszaki megoldások szükségesek.

Hálózati (vezetékes) gázzal fűtött lakás **3 326 db (30,4%)**. Kapuváron **309 db** lakás csatlakozik a **távfűtési hálózathoz**. A kisebb falvakban az egyéni fűtési megoldások (tüzifa, vegyes tüzelés, elektromos) dominálnak; a gáz-infrastruktúra kiépítettségi foka a járás kisebb falvaiban korlátozott.

Vezetékes internet-hozzáféréssel **7 306 db lakás (66,8%)** rendelkezik – közepes szint a megye járásai között. A lefedettség Kapuváron és Beleden magasabb, a kisebb önkormányzatoknál (Edve, Vadosfa, Gyóró) alacsonyabb. A digitális infrastruktúra fejlesztése a kisebb települések számára továbbra is prioritás.

Mosonmagyaróvári járás

Település	Vízvezetékkel ellátott (db)	Csatornával ellátott (db)	Távfűtéssel (db)	Gáz (fűtési fogyasztó) (db)	Vezetékes internet (db)
Ásványráró	873	873	0	225	637
Bezenye	551	549	0	197	400

Darnózseli	613	612	0	185	449
Dunakiliti	862	862	0	279	611
Dunaremete	114	113	0	29	80
Dunasziget	729	729	0	170	445
Feketeerdő	256	256	0	111	202
Halászi	1195	1195	0	420	873
Hédervár	510	508	0	192	370
Hegyeshalom	1708	1707	0	910	1173
Jánossomorja	2298	2295	0	900	1701
Károlyháza	165	165	0	43	106
Kimle	891	891	0	261	618
Kisbodak	167	167	0	48	108
Lébény	1277	1272	0	435	933
Levél	826	825	0	411	651
Lipót	342	342	0	112	221
Máriakálnok	750	750	0	174	611
Mecsér	299	298	0	75	197
Mosonmagyaróvár	16 231	16 228	3861	7522	11 414
Mosonszolnok	619	619	0	220	472
Mosonudvar	155	155	0	43	116
Püski	263	263	0	67	168
Rajka	2491	2491	0	1809	2202
Újrónafő	318	318	0	98	232
Várbalog	247	247	0	77	131
Mosonmagyaróvári járás összesen	**34 750**	**34 730**	**3861**	**15 013**	**25 121**

Forrás: KSH Népszámlálás 2022

A Mosonmagyaróvári járás közüzemi infrastruktúrája a megye legmagasabb lefedettségét mutatja. A közüzemi ivóvíz-hálózatra csatlakoztatott lakások aránya **99,6% (34 750 db)**, a közcsatorna-lefedettség **99,5% (34 730 db)**. A fennmaradó hiány lokális jellegű: Máriakálnok esetében alacsony a csatornára rákötött lakások aránya, Várbalog külterületi részein a szennyvízelvezetés megoldatlan, Hédervár belterületi szennyvízhálózata elavult és felújításra szorul. A határon átnyúló gazdasági vonzás miatt a tényleges ellátotti szám a statisztikáinál magasabb (bejelentés nélküliek), ami az infrastruktúrát aránytalanul terheli.

Hálózati gázzal fűtött lakás **15 013 db (43,0%)**. Mosonmagyaróváron **3 861 db** lakás csatlakozik a **távfűtési hálózathoz** (a mosonmagyaróvári lakásállomány ~23,8%-a). A többi városban és a nagyobb falvakban (Jánossomorja, Hegyeshalom, Rajka) a gázfűtés széles körben elterjedt; a kisebb Duna-szigetközi és hansági falvakban az egyéni fűtési megoldások jellemzőbbek.

Vezetékes internet-hozzáféréssel **25 121 db lakás (72,0%)** rendelkezik – a megye második legjobb értéke. A határ menti települések (Hegyeshalom, Rajka) és a városias területek kiemelkedő lefedettséget mutatnak. A kisebb, szórványos külterületi épületállomány digitális elérhetősége hiányos, ami a szociális hátrányokkal küzdő, ott élő háztartásokat különösen érinti.

Pannonhalmi járás

Település	Vízvezetékkel ellátott (db)	Csatornával ellátott (db)	Távfűtéssel (db)	Gáz (fűtési fogyasztó) (db)	Vezetékes internet (db)
Bakonygyirót	107	107	0	14	39
Bakonypéterd	125	121	0	19	68
Bakonyszentlászló	767	762	0	188	461
Écs	829	828	0	306	647
Fenyőfő	88	88	0	0	29
Győrasszonyfa	203	203	0	80	117
Lázi	201	200	0	37	122
Nyalka	197	195	0	60	115
Pannonhalma	1336	1334	0	525	947
Pázmándfalu	423	422	0	117	288
Ravazd	474	474	0	136	346
Románd	142	140	0	35	94
Sikátor	138	137	0	23	68

Táp	288	288	0	74	195
Tápszentmiklós	331	330	0	87	257
Tarjánpuszta	152	151	0	50	95
Veszprémvarsány	414	413	0	86	278
Pannonhalmi járás összesen	**6215**	**6193**	**0**	**1837**	**4166**

Forrás: KSH Népszámlálás 2022

A Pannonhalmi járás 17 aprófalvakból álló körzetében a közüzemi vízhálózat-lefedettség KSH-adat szerint **97,8% (6 215 db)**, a közcsatorna-lefedettség **97,5% (6 193 db)**. Az üzemeltetői (Pannon-Víz Zrt.) adatok szerint a 17 településből 16-ban kiépült a közüzemi szennyvízhálózat; egyedül Romándon van folyamatban a kiépítés. A KSH lakásarányos mutatója (97,5%) így összhangban van az üzemeltetői helyzetképpel, a fennmaradó lefedettségi hiány célzottan Romándot érinti. A különbség oka, hogy az egyéni és kis kapacitású társas szennyvízkezelési rendszereket (zárt tározók, kisebb közösségi tisztítótelepek) a KSH statisztika részben csatorna-csatlakozásként veszi figyelembe.

Hálózati (vezetékes) gázzal fűtött lakás **1 837 db (28,9%)**. **Fenyőfőn** hálózati gázszolgáltatás nincs. Távfűtési hálózathoz a járásban **egyetlen lakás sem csatlakozik**. A fűtés elsősorban tüzifával, vegyes tüzeléssel és elektromosan történik, a gázrendszer jelenléte a nagyobb lélekszámú településekre (Pannonhalma, Écs, Bakonyszentlászló, Ravazd) koncentrálódik.

Vezetékes internet-hozzáféréssel **4 166 db lakás (65,6%)** rendelkezik. Az agglomerációs hatás az északi településeken (Écs, Ravazd, Nyalka, Pázmándfalu) érzékelhető: ezeken a Győr-vonzáskörzetébe tartozó falvakban a lefedettség magasabb. A déli, Bakonyalját érintő településtömbben (Fenyőfő, Románd, Sikátor) az internet-ellátottság lényegesen gyengébb.

Soproni járás

Település	Vízvezetékkel ellátott (db)	Csatornával ellátott (db)	Távfűtéssel (db)	Gáz (fűtési fogyasztó) (db)	Vezetékes internet (db)
Ágfalva	859	859	0	337	675
Csáfordjánosfa	99	99	0	21	51
Csapod	277	275	0	69	147
Csér	23	23	0	11	10
Ebergőc	83	83	0	28	47
Egyházasfalu	339	339	0	81	223
Fertőboz	119	118	0	34	91
Fertőd	1534	1534	0	818	1086
Fertőendréd	249	249	0	65	178
Fertőhomok	414	414	0	169	280
Fertőrákos	1063	1060	0	402	706
Fertőszentmiklós	1562	1560	0	570	1161
Fertőszéplak	537	536	0	203	383
Gyalóka	44	44	0	11	21
Harka	980	979	0	441	856
Hegykő	691	691	0	301	537
Hidegség	181	181	0	68	137
Iván	445	438	0	57	287
Kópháza	750	749	0	282	583
Lövő	551	550	0	153	424
Nagycenk	1020	1020	0	430	792
Nagylózs	317	316	0	81	256
Nemeskér	95	93	0	22	53
Pereszteg	520	520	0	168	401
Petőháza	462	462	0	220	339
Pinnye	147	147	0	53	93
Pusztacsalád	132	132	0	28	70
Répcevis	143	143	0	22	89
Röjtökmuzsaj	203	203	0	52	136
Sarród	486	486	0	140	302
Sopron	29 497	29 495	6550	15 893	22 600
Sopronhorpács	311	311	0	76	241
Sopronkövesd	547	547	0	171	403

Szakony	211	209	0	54	120
Újkér	414	414	0	106	253
Und	160	159	0	49	106
Völcsej	170	170	0	41	123
Zsira	270	270	0	72	210
Soproni járás összesen	**45 905**	**45 878**	**6550**	**21 799**	**34 470**

Forrás: KSH Népszámlálás 2022

A Soproni járás közüzemi infrastruktúrájának lefedettsége kiemelkedő. A közüzemi ivóvíz-hálózatra csatlakoztatott lakások aránya **99,4% (45 905 db)**, a közcsatorna-lefedettség szintén **99,4% (45 878 db)**. A HEP-adatok szerint **Csér és Pusztacsalád** településeken csatorna-hálózati hiány azonosítható. A Fertő-tó melletti településeken a közüzemi víz- és szennyvízhálózat teljeskörűen kiépített: ezt a természetvédelmi területre vonatkozó szigorú jogszabályi előírások is megkövetelik. A nem lakott, üdülési célú ingatlanok magas aránya (Fertőhomok, Fertőboz, Sarród) befolyásolja a csatlakozási mutatókat.

Hálózati gázzal fűtött lakás **21 799 db (47,2%)** – a megye legmagasabb gáz-fűtési aránya. Sopronban **6 550 db** lakás csatlakozik a **távfűtési hálózathoz** (~22,1%). A Fertő-tó menti üdülőtelepüléseken és a kisebb falvakban (Gyalóka, Csér, Nemeskér) az egyéni fűtési megoldások dominálnak; az iváni szegregátumban és veszélyeztetett területeken az alacsony gáz-ellátottság az energiaszegénység kockázatát növeli.

Vezetékes internet-hozzáféréssel **34 470 db lakás (74,7%)** rendelkezik – ez a **megye legjobb mutatója**. Sopron, Fertőd és Fertőszentmiklós kiemelkedő lefedettséget mutatnak; a határ menti és turisztikai zónákban szintén magas az arány. A legkisebb falvakban (Gyalóka 21 db, Csér 10 db) az alacsony abszolút szám önmagában is jelzi a digitális kirekesztettség veszélyét.

Téti járás

Település	Vízvezetékkel ellátott (db)	Csatornával ellátott (db)	Távfűtéssel (db)	Gáz (fűtési fogyasztó) (db)	Vezetékes internet (db)
Árpás	136	136	0	28	42
Csikvánd	219	218	0	31	118
Felpéc	379	378	0	79	198
Gyarmat	566	563	0	146	366
Gyömöre	469	466	0	155	252
Győrszemere	1298	1296	0	435	922
Kisbabot	110	110	0	39	61
Mérges	53	52	0	11	30
Mórichida	344	342	0	80	217
Rábacsécsény	238	238	0	66	155
Rábaszentmihály	197	197	0	52	122
Rábaszentmiklós	66	66	0	17	37
Szerecseny	357	357	0	80	175
Tét	1578	1570	0	416	1017
Téti járás összesen	**6010**	**5989**	**0**	**1635**	**3712**

Forrás: KSH Népszámlálás 2022

A Téti járás közüzemi infrastruktúrája terén a KSH-adatok szerint a vízvezeték-lefedettség **97,8% (6 010 db)**, a közcsatorna-lefedettség **97,5% (5 989 db)**. Az üzemeltetői (Pannon-Víz Zrt.) adatok szerint a 14 településből 13-ban kiépült a közüzemi szennyvízhálózat; egyedül Csikvándon nincs. A KSH lakásarányos mutatója (97,5%) így összhangban van az üzemeltetői helyzetképpel, a fennmaradó lefedettségi hiány célzottan Csikvándot érinti.

Hálózati (vezetékes) gázzal fűtött lakás **1 635 db (26,6%)** – a megye **legalacsonyabb gázfűtési aránya**. Távfűtési hálózathoz egyetlen lakás sem csatlakozik. A fűtés a járásban döntően tüzifával és vegyes tüzeléssel történik; az elektromos fűtés részaránya növekvő tendenciát mutat, de ez a háztartási kiadások

szempontjából kedvezőtlen – különösen a mélyszegénységben élők, az alacsony jövedelmű idős egyedülállók és a szegregált területen élők számára.

Vezetékes internet-hozzáféréssel **3 712 db lakás (60,4%)** rendelkezik – ez a **megye legalacsonyabb értéke**. A lefedettség nem egyenletes: Győrszemerén (922 db) és Tétben (1 017 db) viszonylag magas, a legkisebb falvakban (Mérges 30 db, Rábaszentmiklós 37 db, Kisbabot 61 db) a digitális hozzáférés szinte hiányzik, ami az e-ügyintézés, az oktatás és a szociális szolgáltatásokhoz való hozzáférés szempontjából kumulatív hátrányt jelent.

A hátrányos helyzetű célcsoportok lakhatási helyzete – járásonkénti bemutatás

Az alábbiakban az esélyegyenlőségről szóló 2003. évi CXXV. törvényben nevesített hat célcsoport – gyermekek, idősek, nők, fogyatékossággal élők, mélyszegénységben élők és romák – lakhatási helyzetének járási bemutatása következik. A bemutatás adatszerű korlátait előre rögzítjük: a KSH 2022. évi Népszámlálás nyilvánosan hozzáférhető lakhatási adatai és a TeIR 2024. évi lakhatási mutatói települési szinten nem tartalmaznak a lakók életkora, neme, egészségi állapota vagy nemzetiségi hovatartozása szerinti bontást, ezért a célcsoportok lakhatási helyzete közvetlen adatokkal települési szinten nem mutatható be. Adatszerűen alátámasztható információt kizárólag a KSH 2022. évi Országos Szegregátum Térkép terület-alapú mutatói (szegregációs mutató, alacsony iskolai végzettségűek aránya, rendszeres munkajövedelemmel nem rendelkezők aránya, a szegregátumon belüli komfort-mutatók), a települési komfort- és laksűrűség-mutatók, valamint a TeIR városi szociális bérlakás-adatai szolgáltatnak. Ennek megfelelően a jelen bemutatás elve: (a) ahol célcsoportra vonatkoztatható, ellenőrzött adat áll rendelkezésre, azt forrásmegjelöléssel közöljük; (b) ahol adat nem áll rendelkezésre, azt kifejezetten rögzítjük; (c) ahol a rendelkezésre álló terület-alapú adatokból a célcsoport érintettsége valószínűsíthető, de közvetlen adattal nem igazolható, ezt feltételes megfogalmazással és az alátámasztottság korlátjának megjelölésével írjuk le. A roma célcsoport önálló bemutatását a megyei roma népesség 0,58%-os aránya és a cenzus roma adatainak nem, korosztály és lakhatási dimenzió szerinti bontásának hiánya korlátozza; a roma helyzetet – ahol a HEP-ekből konkrét helyzetleírás nem áll rendelkezésre – a mélyszegénységi dimenzió mentén mutatjuk be.

Csornai járás

Gyermekek A lakhatási adatbázisok a lakók életkora szerinti bontást nem tartalmaznak, így a gyermekek lakhatási körülményeiről a járásban közvetlen települési adat nem áll rendelkezésre. A járásban szegregátum nincs (KSH Népszámlálás 2022), így szegregátum-alapú gyermekérintettség sem azonosítható.

Idősek A lakott lakásokban élők életkori összetételéről a nyilvános lakhatási adatbázisok települési adatot nem tartalmaznak, ezért az idősek lakhatási helyzete a járásban adatszerűen nem mutatható be. A járás demográfiai elöregedése (a megye legmagasabb öregedési indexű térsége) és a magas lakatlansági arány (11,9%) egyidejűleg fennálló, dokumentált tények, ezek ok-okozati összekapcsolása azonban – a lakásonkénti lakó-életkor adat hiányában – a jelen adatgyűjtésből nem igazolható.

Nők Nemek szerinti lakhatási adat a nyilvános adatbázisokban nem áll rendelkezésre, és a járási HEP-ek sem azonosítanak önállóan nőket érintő lakhatási problémát; sajátos, a nőket önállóan érintő lakhatási probléma a járásban nem azonosítható.

Fogyatékossággal élők Az akadálymentesített lakások számáról sem a KSH Népszámlálás 2022, sem a TeIR 2024 nem közöl települési adatot, így a fogyatékossággal élők lakhatási helyzete a járásban adatszerűen nem mutatható be. A jellemzően régi építésű falusi lakásállomány alapján valószínűsíthető az akadálymentes lakások alacsony aránya, ez azonban adattal nem alátámasztott feltételezés.

Mélyszegénységben élők A járásban szegregátum és szegregációval veszélyeztetett terület nincs (KSH Népszámlálás 2022). A mélyszegénységben élők számáról és lakhatási helyzetéről közvetlen települési adat nem áll rendelkezésre. Közvetett jelzőként a komfort nélküli lakások száma (302 db, 2,1% – a legmagasabb települési értékekkel Szanyban 36 db, Szilben 19 db, Bágyogszováton és Bogyoszlón 18–18 db) használható, azzal a korláttal, hogy a komfort nélküli lakás nem azonos a mélyszegénységben élők háztartásaival.

Romák A járási roma népesség aránya a megyei 0,58%-os átlaghoz igazodóan alacsony és szórványos (KSH Népszámlálás 2022); a cenzus roma adatai lakhatási dimenzióra nem bonthatók, és a helyi HEP-ek sem tartalmaznak roma célcsoportos lakhatási helyzetleírást. A roma lakosság lakhatási helyzetéről a járásban nem áll rendelkezésre adat; a helyzet a mélyszegénységi dimenzió mentén értelmezhető.

Győri járás

Gyermekek A lakhatási adatbázisok életkor szerinti bontást nem tartalmaznak, így a gyermekek lakhatási körülményeiről közvetlen adat nem áll rendelkezésre. A Győr Újváros városrészi 2 szegregátumban és 2 veszélyeztetett területen (összesen 437 fő, KSH Népszámlálás 2022) élő gyermekek esetében – a területek dokumentált mutatói (szegregációs mutató 39,58–42,86, a 2. szegregátumban a komfort nélküli és félkomfortos lakások 33,3%-os aránya) alapján – valószínűsíthető, hogy lakhatási körülményeik kedvezőtlenebbek a városi átlagnál; a szegregátumban élő gyermekek számáról és lakáskörülményeiről azonban közvetlen adat nem áll rendelkezésre.

Idősek A lakott lakásokban élők életkori összetételéről települési adat nem áll rendelkezésre, ezért az idősek lakhatási helyzete adatszerűen nem mutatható be. A győri távfűtésbe bekapcsolt lakásállomány (25 064 db) és a városi szolgáltatás-közeli lakhatás ténye dokumentált; az, hogy ez az idős korosztály számára ténylegesen kedvezőbb lakásfenntartási feltételt jelent-e, a jelen adatgyűjtésből nem igazolható.

Nők Nemek szerinti lakhatási adat nem áll rendelkezésre; a HEP-ek önállóan nőket érintő lakhatási problémát nem azonosítanak. Sajátos, a nőket önállóan érintő lakhatási probléma a járásban nem azonosítható.

Fogyatékossággal élők Az akadálymentesített lakások számáról települési adat nem áll rendelkezésre; a fogyatékossággal élők lakhatási helyzetére vonatkozó adat a járásban nincs.

Mélyszegénységben élők A célcsoport lakhatási helyzete a győri szegregátumok dokumentált adataival mutatható be: az 1. szegregátumban (72 fő, 24 lakás) az alacsony iskolai végzettségűek aránya 66,7%, a rendszeres munkajövedelemmel nem rendelkezőké 45,8%; a 2. szegregátumban (97 fő, 33 lakás) 57,1%, illetve 54,3%, a komfort nélküli és félkomfortos lakások aránya 33,3% (KSH Népszámlálás 2022). A szociális bérlakás-készlet (Győrben 3 644 db) és a nyilvántartott igénylők (593 fő), valamint a 2024. évi kiutalások (176 db) TeIR-adatai a bérlakáshoz jutás feszes kereslet-kínálati egyensúlyát dokumentálják. A szegregátumokon kívül élő mélyszegénységben élőkről közvetlen adat nem áll rendelkezésre.

Romák A győri szegregátumok nemzetiségi összetételéről a KSH nem közöl adatot; a helyi HEP a szegregátumok helyzetleírásában a roma lakosság érintettségét rögzíti, számszerű adat nélkül. A roma lakosság lakhatási helyzete adatszerűen nem mutatható be; a szegregátum-mutatókon keresztül, a mélyszegénységi dimenzió mentén értelmezhető.

Kapuvári járás

Gyermekek Életkor szerinti lakhatási bontás nem áll rendelkezésre, így a gyermekek lakhatási körülményeiről közvetlen adat nincs. A kapuvári veszélyeztetett területen (115 fő, KSH Népszámlálás 2022) élő gyermekek esetében – a terület dokumentált mutatói (komfort nélküli és félkomfortos lakások 16,7%-os aránya, egyszobás lakások 26,2%-os aránya) alapján – valószínűsíthető a kedvezőtlenebb lakhatási helyzet, ez azonban gyermek-specifikus adattal nem igazolt.

Idősek A lakott lakásokban élők életkori összetételéről települési adat nem áll rendelkezésre, ezért az idősek lakhatási helyzete adatszerűen nem mutatható be. A járás magas lakatlansági aránya (12,9% – megyei legmagasabb, Himodon 29,7%, Hövejen 26,7%, Cirákon 21,7%) és a járási elöregedés dokumentált tények; ezek ok-okozati összekapcsolása a lakásonkénti lakó-életkor adat hiányában nem igazolható.

Nők Nemek szerinti lakhatási adat nem áll rendelkezésre; sajátos, a nőket önállóan érintő lakhatási probléma az adatokból és a HEP-ekből nem azonosítható.

Fogyatékossággal élők Az akadálymentesített lakások számáról adat nem áll rendelkezésre; a fogyatékossággal élők lakhatási helyzete a járásban adatszerűen nem mutatható be. A szociális bérlakás-készlet szűkössége (Kapuváron 51 db, 2024-ben 1 kiutalás – TeIR) valamennyi rászoruló csoportot, köztük feltételezhetően a fogyatékossággal élőket is érinti, célcsoport-specifikus adat azonban nincs.

Mélyszegénységben élők. A kapuvári veszélyeztetett terület dokumentált adatai (115 fő, 44 lakás; rendszeres munkajövedelemmel nem rendelkezők 46,8%, munkanélküliségi ráta 14,3%, komfort nélküli és félkomfortos lakások 16,7% – KSH Népszámlálás 2022) a célcsoport lakhatási sérülékenységét e területen adatszerűen alátámasztják. A veszélyeztetett területen kívül élő mélyszegénységben élőkről közvetlen adat nem áll rendelkezésre; közvetett jelzőként a komfort nélküli lakások települési számai (Kapuvár 52 db, Beled 24 db) használhatók.

Romák A járási roma népesség aránya alacsony (KSH Népszámlálás 2022); a veszélyeztetett terület nemzetiségi összetételéről a KSH nem közöl adatot, és a helyi HEP-ek sem tartalmaznak számszerű roma lakhatási adatot. A roma lakosság lakhatási helyzetéről a járásban nem áll rendelkezésre adat; a helyzet a mélyszegénységi dimenzió mentén értelmezhető.

Mosonmagyaróvári járás

Gyermekek Életkor szerinti lakhatási bontás nem áll rendelkezésre, így a gyermekek lakhatási körülményeiről közvetlen adat nincs. A járásban szegregátum és veszélyeztetett terület nincs (KSH Népszámlálás 2022), így szegregátum-alapú gyermekérintettség sem azonosítható.

Idősek A lakott lakásokban élők életkori összetételéről települési adat nem áll rendelkezésre, ezért az idősek lakhatási helyzete adatszerűen nem mutatható be. A magas települési lakatlansági arányok (Várbalog 31,8%, Rajka 15,9%) dokumentáltak, de az idős korosztállyal való összekapcsolásuk adattal nem igazolható.

Nők Nemek szerinti lakhatási adat nem áll rendelkezésre. A határ menti gazdasági vonzásból eredő – a statisztikákban nem tükröződő – lakáspiaci nyomás valószínűsíthetően a szociálisan sérülékeny háztartásokat, köztük az egyszülős, jellemzően nők által vezetett családokat is érinti; ez azonban adattal nem alátámasztott feltételezés. Sajátos, a nőket önállóan érintő, dokumentált lakhatási probléma nem azonosítható.

Fogyatékossággal élők Az akadálymentesített lakások számáról adat nem áll rendelkezésre; a fogyatékossággal élők lakhatási helyzete a járásban adatszerűen nem mutatható be.

Mélyszegénységben élők A járásban szegregátum és veszélyeztetett terület nincs (KSH Népszámlálás 2022). Az Újrónafő melletti Császárrét-major a korábbi Országos Szegregátum Térképen szerepelt, ezért a helyi HEP az akkor érvényes helyzetleírásra épül; a 2022. évi térkép szerint azonban nem azonosítható, ezért a jelen SZÚT HEP-elemzés alapú települési kockázati helyszínként kezeli. A HEP-helyzetleírás szerint a külterületi részen a közüzemi szennyvízelvezetés kiépítetlen és a lakásállomány leromlott – ez kvalitatív, HEP-forrású információ, számszerű megerősítő adat nélkül. A mélyszegénységben élők számáról és lakhatási helyzetéről a járásban közvetlen adat nem áll rendelkezésre; a bejelentett lakcím nélkül élők becsült több ezres létszáma (Mosonmagyaróvár) a statisztikákban nem megjelenő lakhatási bizonytalanságot jelez, pontos adat azonban erről sem áll rendelkezésre.

Romák A járási roma népesség aránya alacsony és szórványos (KSH Népszámlálás 2022); roma lakhatási helyzetleírást a helyi HEP-ek nem tartalmaznak. A roma lakosság lakhatási helyzetéről a járásban nem áll rendelkezésre adat; a helyzet a mélyszegénységi dimenzió mentén értelmezhető.

Pannonhalmi járás

Gyermekek Életkor szerinti lakhatási bontás nem áll rendelkezésre; a járásban szegregátum és veszélyeztetett terület nincs (KSH Népszámlálás 2022). A gyermekek lakhatási körülményeiről a járásban nem áll rendelkezésre adat, sajátos gyermek-specifikus lakhatási probléma nem azonosítható.

Idősek A lakott lakásokban élők életkori összetételéről települési adat nem áll rendelkezésre, ezért az idősek lakhatási helyzete adatszerűen nem mutatható be. A magas települési lakatlansági arányok (Fenyőfő 46,7%, Bakonygyirót 32,1%), a komfort nélküli lakások megyei viszonylatban magas aránya (2,4%; Pannonhalmán 27 db, Pázmándfalun 16 db) és a járás magas öregedési indexe egyidejűleg fennálló, dokumentált tények; ezek ok-okozati összekapcsolása a lakásonkénti lakó-életkor adat hiányában nem igazolható.

Nők Nemek szerinti lakhatási adat nem áll rendelkezésre; sajátos, a nőket önállóan érintő lakhatási probléma nem azonosítható.

Fogyatékossággal élők Az akadálymentesített lakások számáról adat nem áll rendelkezésre; a fogyatékossággal élők lakhatási helyzete adatszerűen nem mutatható be. A hálózati gázszolgáltatás hiánya Fenyőfőn és a szociális bérlakás-készlet szűkössége (Pannonhalmán 6 db – TeIR 2024) dokumentált tények, amelyek valamennyi rászoruló csoportot érintenek; fogyatékosság-specifikus adat nincs.

Mélyszegénységben élők A járásban szegregátum és veszélyeztetett terület nincs (KSH Népszámlálás 2022). A mélyszegénységben élők számáról és lakhatási helyzetéről közvetlen adat nem áll rendelkezésre; közvetett jelzőként a komfort nélküli lakások települési számai használhatók, a korábban jelzett értelmezési korláttal.

Romák A járási roma népesség rendkívül alacsony és szórványos (KSH Népszámlálás 2022); roma lakhatási helyzetleírást a helyi HEP-ek nem tartalmaznak. A roma lakosság lakhatási helyzetéről a járásban nem áll rendelkezésre adat.

Soproni járás

Gyermekek Életkor szerinti lakhatási bontás nem áll rendelkezésre, így a gyermekek lakhatási körülményeiről közvetlen adat nincs. Az iváni szegregátumban és a két veszélyeztetett területen (összesen 331 fő, KSH Népszámlálás 2022) élő gyermekek esetében – a területek dokumentált mutatói (szegregációs mutató 55,1, illetve 48,94 és 44,05; alacsony iskolai végzettségűek aránya 57,1–72,3%) alapján – valószínűsíthető, hogy lakhatási körülményeik kedvezőtlenebbek a járási átlagnál; a szegregátumban élő gyermekek számáról és lakáskörülményeiről azonban közvetlen adat nem áll rendelkezésre.

Idősek A lakott lakásokban élők életkori összetételéről települési adat nem áll rendelkezésre, ezért az idősek lakhatási helyzete adatszerűen nem mutatható be. A Fertő-tó menti, üdülési célú, szezonálisan lakott ingatlanok magas aránya (Fertőhomok, Fertőboz, Sarród) dokumentált piactorzító tényező, amely a helyi állandó lakosság – köztük az idősek – lakáshoz jutását nehezítheti; ez az összefüggés azonban adattal nem igazolt.

Nők Nemek szerinti lakhatási adat nem áll rendelkezésre; sajátos, a nőket önállóan érintő lakhatási probléma nem azonosítható.

Fogyatékossággal élők Az akadálymentesített lakások számáról adat nem áll rendelkezésre. A szociális bérlakás-készlet Sopronban (553 db) és Fertődön (23 db) dokumentált (TeIR 2024), de a bérlakást igénylők egészségi állapot szerinti összetételéről központi adat nincs; a fogyatékossággal élők lakhatási helyzete a járásban adatszerűen nem mutatható be.

Mélyszegénységben élők A célcsoport lakhatási helyzete az iváni szegregátum és a két veszélyeztetett terület dokumentált adataival mutatható be: a szegregátumban (69 fő, 12 lakás) a szegregációs mutató 55,1 – az országos rangsor élmezőnyében –, az alacsony iskolai végzettségűek aránya 71,4%, a rendszeres munkajövedelemmel nem rendelkezőké 69,4%; az 1. veszélyeztetett területen (143 fő, 37 lakás) 72,3%, illetve 63,8%; a 2. veszélyeztetett területen (119 fő, 36 lakás) 57,1%, illetve 59,5% (KSH Népszámlálás 2022). A szegregátumon kívül élő mélyszegénységben élőkről közvetlen adat nem áll rendelkezésre.

Romák Az iváni szegregátum nemzetiségi összetételéről a KSH nem közöl adatot; a helyi HEP a szegregátum helyzetleírásában a roma lakosság érintettségét rögzíti, számszerű adat nélkül. A roma lakosság lakhatási helyzete adatszerűen nem mutatható be; a szegregátum-mutatókon keresztül, a mélyszegénységi dimenzió mentén értelmezhető. A járás többi településén a roma népesség szórványos, lakhatási helyzetükről adat nem áll rendelkezésre.

Téti járás

Gyermekek Életkor szerinti lakhatási bontás nem áll rendelkezésre, így a gyermekek lakhatási körülményeiről közvetlen adat nincs. A téti szegregátumban (86 fő, KSH Népszámlálás 2022) élő gyermekek esetében – a terület dokumentált mutatói (szegregációs mutató 35,00; alacsony iskolai végzettségűek aránya 60,0%) alapján – valószínűsíthető a kedvezőtlenebb lakhatási helyzet, ez azonban gyermek-specifikus adattal nem igazolt.

Idősek A lakott lakásokban élők életkori összetételéről települési adat nem áll rendelkezésre, ezért az idősek lakhatási helyzete adatszerűen nem mutatható be. A gázfűtés megyei legalacsonyabb aránya (26,6%) és a döntően tüzifás-vegyes tüzelésű fűtésszerkezet dokumentált tény, amely az alacsony jövedelmű háztartások téli fűtésbiztonságát általánosan érinti; az idős korosztály specifikus érintettsége adattal nem igazolható.

Nők Nemek szerinti lakhatási adat nem áll rendelkezésre; sajátos, a nőket önállóan érintő lakhatási probléma nem azonosítható.

Fogyatékossággal élők Az akadálymentesített lakások számáról adat nem áll rendelkezésre; a fogyatékossággal élők lakhatási helyzete adatszerűen nem mutatható be. A szociális bérlakás-készlet rendkívüli szűkössége (Téten 4 db, 4 nyilvántartott igénylővel – TeIR 2024) dokumentált, valamennyi rászoruló csoportot érintő korlát.

Mélyszegénységben élők A célcsoport lakhatási helyzete a téti szegregátum dokumentált adataival mutatható be: a szegregátumban és az azonos utcákat fedő veszélyeztetett területen (86 fő, 28 lakás) a szegregációs mutató 35,00, az alacsony iskolai végzettségűek aránya 60,0%, a rendszeres munkajövedelemmel nem rendelkezőké 43,3% (KSH Népszámlálás 2022). A szegregátumon kívül élő mélyszegénységben élőkről közvetlen adat nem áll rendelkezésre; közvetett jelzőként a komfort nélküli lakások települési számai (Tét 32 db, Gyömöre 31 db, Győrszemere 18 db) használhatók.

Romák A téti szegregátum nemzetiségi összetételéről a KSH nem közöl adatot. A Tét Ürgehegy külterületi részére irányuló informális beköltözés a helyi HEP-ben és a szakértői interjúkban rögzített, kvalitatív információ; a jelen SZÚT Ürgehegyet informális beköltözési térségként kezeli. A beköltöző népesség összetételéről, számáról és lakhatási körülményeiről számszerű adat nem áll rendelkezésre; a HEP szerint az infrastruktúrával nem ellátott területre való beáramlás a szociális ellátórendszerre és az oktatási intézményekre terhet ró. A roma lakosság járási lakhatási helyzete adatszerűen nem mutatható be; a szegregátum-mutatókon és a HEP-helyzetleíráson keresztül, a mélyszegénységi dimenzió mentén értelmezhető.

Megyei összegzés – célcsoportok lakhatási helyzete

A hét járás közös, adatszerűen dokumentált lakhatási kihívása a szociális bérlakás-készlet szűkössége (megyei szinten 4 819 db, ami a 209 351 lakásos állomány 2,3%-a – TeIR 2024) és a kis- és középvárosokban a bérlakás-kiutalás rendkívül alacsony megújulási üteme. A célcsoport-specifikus lakhatási helyzetek bemutatásának legfontosabb korlátja, hogy a nyilvános lakhatási adatbázisok (KSH Népszámlálás 2022, TeIR 2024) települési szinten nem tartalmaznak a lakók életkora, neme, egészségi állapota vagy nemzetiségi hovatartozása szerinti bontást; ennek következtében a gyermekek, az idősek, a nők, a fogyatékossággal élők és a romák lakhatási helyzete közvetlen adatokkal egyik járásban sem mutatható be, és az akadálymentesített lakásállományról központi adatgyűjtés nem érhető el. Adatszerűen a mélyszegénységben élők célcsoportja mutatható be a legmegbízhatóbban, a KSH 2022. évi Országos Szegregátum Térkép terület-alapú mutatóin keresztül, a megye négy érintett településén (Győr, Kapuvár, Iván, Tét). A célcsoport-specifikus lakhatási helyzetek teljesebb feltárásához célzott, települési szintű kiegészítő adatgyűjtés lenne szükséges, különösen az idős háztartások lakásfenntartási helyzete, az akadálymentesített lakásállomány és a szegregátumokban élő gyermekek lakáskörülményei vonatkozásában.

4.2 Közszolgáltatások

A jelen fejezet a Győr-Moson-Sopron Megye 183 településén elérhető helyi közfeladatok és közszolgáltatások települési szintű bemutatását tartalmazza, a szolgáltatás-hozzáférési és ügyféltérképezési (SZÚT) módszertani útmutató 4.2 pontja szerinti szolgáltatási körben. A fejezet két elsődleges adatforrásból építkezik: a KSH TeIR 2024. évi állományából (teljes 183 települési lefedettség a mérhető szolgáltatásokra: nyilvános könyvtár, filmszínház, színház, közművelődési intézmény, postai szolgáltatóhely, valamint a bankfiók léte és a szálláshely–vendéglátás vállalkozási aktivitása) és a megyei települési adatbekérőből (2026. évi felmérés, 101 települési válasz; ez az

elsődleges forrás a bankautomata, a helyi közösségi közlekedés, az élelmiszer-vásárlási lehetőség, a vendéglátóhely, a szálláshely és a munkásszálló van/nincs jelöléseihez). A kettő kombinálásával minden mérhető és felmérhető szolgáltatásra „I" (van/elérhető) és „N" (nincs/nem elérhető) értékek kerülnek megjelenítésre; azokban a szolgáltatás-cellákban, ahol a település az adatbekérőre nem válaszolt és a TeIR sem szolgáltat adatot, „–" (nincs válasz) jelölés szerepel, dőlt, halványszürke formázással a konzervatív nyilvántartási elvnek megfelelően.

A bemutatás alapelve a helyi közfeladatok Mötv. 13. § (1) bekezdés szerinti körére illesztett szolgáltatási katalógus: (a) kulturális-közművelődési szolgáltatások – nyilvános könyvtári ellátás, mozi, színház, közművelődési intézmény; (b) közlekedési-hozzáférési szolgáltatások – helyi közösségi közlekedés; (c) pénzügyi és ügyfélszolgálati alapfeltételek – bankautomata, posta; (d) mindennapos ellátási szolgáltatások – élelmiszer-vásárlási lehetőség, vendéglátóhely; (e) ideiglenes tartózkodási feltételek – szálláshely, munkásszálló (bel- és külföldi vendégmunkások számára). E katalógus minden 183 településre azonos oszlop-szerkezetben jelenik meg a járási táblázatokban.

4.2.1 Megyei szintű összesítő

A megye 183 településén a 11 vizsgált szolgáltatásra vonatkozó járási szintű megoszlást (I – „elérhető", N – „nem elérhető", – „nincs válasz") az alábbi táblázat foglalja össze. Az egyes cellákban az „I" értékű települések számát mutatjuk be, zárójelben az arányt a járási településszámhoz viszonyítva.

Szolgáltatás	Csornai (33)	Győri (35)	Kapuvári (20)	Mosonmagyaróvári (26)	Pannonhalmi (17)	Soproni (38)	Téti (14)
Nyilvános könyvtár	31 / 33 (94%)	35 / 35 (100%)	20 / 20 (100%)	25 / 26 (96%)	17 / 17 (100%)	37 / 38 (97%)	14 / 14 (100%)
Filmszínház/mozi	1 / 33 (3%)	1 / 35 (3%)	0 / 20 (0%)	0 / 26 (0%)	1 / 17 (6%)	1 / 38 (3%)	0 / 14 (0%)
Színház	0 / 33 (0%)	1 / 35 (3%)	0 / 20 (0%)	0 / 26 (0%)	0 / 17 (0%)	1 / 38 (3%)	0 / 14 (0%)
Közművelődési intézmény	33 / 33 (100%)	35 / 35 (100%)	20 / 20 (100%)	26 / 26 (100%)	17 / 17 (100%)	38 / 38 (100%)	14 / 14 (100%)
Helyi közösségi közlekedés	2 / 33 (6%) [17 nincs válasz]	5 / 35 (14%) [13 nincs válasz]	2 / 20 (10%) [6 nincs válasz]	2 / 26 (8%) [16 nincs válasz]	5 / 17 (29%) [8 nincs válasz]	2 / 38 (5%) [25 nincs válasz]	0 / 14 (0%) [8 nincs válasz]
Bankautomata	5 / 33 (15%) [17 nincs válasz]	18 / 35 (51%) [13 nincs válasz]	5 / 20 (25%) [6 nincs válasz]	4 / 26 (15%) [16 nincs válasz]	5 / 17 (29%) [8 nincs válasz]	7 / 38 (18%) [25 nincs válasz]	2 / 14 (14%) [8 nincs válasz]
Posta	16 / 33 (48%)	28 / 35 (80%)	14 / 20 (70%)	19 / 26 (73%)	5 / 17 (29%)	22 / 38 (58%)	7 / 14 (50%)
Élelmiszer-vásárlási lehetőség	15 / 33 (45%) [17 nincs válasz]	22 / 35 (63%) [13 nincs válasz]	12 / 20 (60%) [6 nincs válasz]	10 / 26 (38%) [16 nincs válasz]	8 / 17 (47%) [8 nincs válasz]	11 / 38 (29%) [25 nincs válasz]	4 / 14 (29%) [8 nincs válasz]
Vendéglátóhely	10 / 33 (30%) [17 nincs válasz]	22 / 35 (63%) [13 nincs válasz]	11 / 20 (55%) [6 nincs válasz]	9 / 26 (35%) [16 nincs válasz]	7 / 17 (41%) [8 nincs válasz]	11 / 38 (29%) [25 nincs válasz]	3 / 14 (21%) [8 nincs válasz]
Szálláshely	7 / 33 (21%) [17 nincs válasz]	15 / 35 (43%) [13 nincs válasz]	7 / 20 (35%) [6 nincs válasz]	9 / 26 (35%) [16 nincs válasz]	5 / 17 (29%) [8 nincs válasz]	10 / 38 (26%) [25 nincs válasz]	2 / 14 (14%) [8 nincs válasz]
Munkásszálló (vendégmunkásoknak)	2 / 33 (6%) [17 nincs válasz]	5 / 35 (14%) [13 nincs válasz]	3 / 20 (15%) [6 nincs válasz]	3 / 26 (12%) [16 nincs válasz]	0 / 17 (0%) [8 nincs válasz]	2 / 38 (5%) [25 nincs válasz]	1 / 14 (7%) [8 nincs válasz]

Forrás: KSH TeIR 2024 (nyilvános könyvtár, mozi, színház, közművelődés, posta); GYMS Megyei Települési adatbekérő 2026 (bankautomata, helyi közösségi közlekedés, élelmiszer, vendéglátóhely, szálláshely, munkásszálló). A járási településszám zárójelben a fejlécben, a „nincs válasz" (–) jelölés a nem válaszoló településekre utal a nem teljes lefedettségű mutatókban.

A megyei kép erős kulturális-közművelődési alapellátást mutat: a közművelődési intézmény és a nyilvános könyvtár mind a hét járásban közel teljes lefedettséggel jelen van (183-ból 179 településen elérhető nyilvános könyvtár, 183 településen közművelődési intézmény, a hiány a Csornai és a Kapuvári járás aprófalvaira koncentrálódik). A moziknak és színházaknak ellenben csak a nagyobb és a városi jogállású településeken van kapacitásuk (Győr, Sopron, Mosonmagyaróvár, Csorna – az egész megyében 4 településen mozi, mindössze 2 településen színház). A postai lefedettség (Mötv. 13. § szerinti közfeladat vonzáskörzetében) járásonként eltérő: a Csornai és a Pannonhalmi járás aprófalvaiban több mint fele az érintett településnek nincs postája, míg a Győri és a Soproni járásban a városi vonzáskör miatt lényegesen jobb a helyzet. A bankautomata, a helyi közösségi közlekedés és a munkásszálló kategóriákban a járási válaszadási arány (34–70%) csökkenti a kimutatás pontosságát; ezekben a mutatókban a „nincs válasz" arány kifejezetten magas, ezért a járásokra vonatkozó értelmezéskor ezt figyelembe kell venni. Az élelmiszer-vásárlási lehetőség a válaszadó települések közel 95%-ában biztosított; ez azonban nem zárja ki azt, hogy egyes kisebb településeken csak alkalomszerű, mozgóbolti ellátás van, amit a jelen adatgyűjtés részletessége nem képes elkülöníteni.

4.2.2 Járásonkénti települési adatok

Az alábbiakban a hét járás szerinti bontásban egy közszolgáltatási tábla és két szöveges elemzés következik: (a) a járási közszolgáltatások, helyi közügyek és helyben biztosítható önkormányzati közfeladatok elérhetőségének, települési különbségeinek és legsúlyosabb hiányainak bemutatása; (b) a hat SZÚT-célcsoport (gyermekek, idősek, nők, fogyatékossággal élők, mélyszegénységben élők, romák) közszolgáltatás-hozzáférési sajátosságainak bemutatása. Ahol egy célcsoportra a rendelkezésre álló adatok, HEP-elemzések és szakértői interjúk alapján specifikus akadály vagy probléma nem azonosítható – vagy nem áll rendelkezésre elegendő információ a különálló bemutatáshoz –, ott ezt kifejezetten rögzítjük.

Csornai járás

Település	Könyvtár	Mozi	Színház	Közműv. int.	Helyi közl.	Bankautom.	Posta	Élelmiszer	Vendéglátó	Szálláshely	Munkásszálló
Acsalag	I	N	N	I	N	N	N	I	I	N	N
Barbacs	N	N	N	I	–	–	I	–	–	–	–
Bodonhely	I	N	N	I	–	–	N	–	–	–	–
Bogyoszló	I	N	N	I	N	N	N	I	I	I	N
Bágyogszovát	I	N	N	I	–	–	I	–	–	–	–
Bősárkány	I	N	N	I	N	I	I	I	I	I	N
Cakóháza	I	N	N	I	N	N	N	N	N	N	N
Csorna	I	I	N	I	N	I	I	I	I	I	I
Dör	I	N	N	I	I	N	I	I	I	N	N
Egyed	I	N	N	I	–	–	I	–	–	–	–
Farád	I	N	N	I	–	–	I	–	–	–	–
Jobaháza	I	N	N	I	–	–	N	–	–	–	–
Kóny	I	N	N	I	N	I	I	I	I	I	N
Maglóca	I	N	N	I	N	N	N	I	N	N	N
Magyarkeresztúr	I	N	N	I	–	–	N	–	–	–	–
Markotabödöge	I	N	N	I	–	–	N	–	–	–	–
Potyond	I	N	N	I	N	N	N	I	N	N	N
Páli	I	N	N	I	–	–	N	–	–	–	–
Pásztori	I	N	N	I	–	–	N	–	–	–	–
Rábacsanak	I	N	N	I	N	I	I	I	I	N	N
Rábapordány	I	N	N	I	–	–	I	–	–	–	–
Rábasebes	I	N	N	I	–	–	N	–	–	–	–
Rábaszentandrás	I	N	N	I	–	–	N	–	–	–	–
Rábatamási	I	N	N	I	N	N	I	I	I	N	N
Rábcakapi	I	N	N	I	N	N	N	I	N	N	N
Sobor	I	N	N	I	N	N	I	I	I	I	I
Sopronnémeti	I	N	N	I	I	N	N	I	N	I	N
Szany	N	N	N	I	N	I	I	I	I	I	N
Szil	I	N	N	I	–	–	I	–	–	–	–
Szilsárkány	I	N	N	I	–	–	I	–	–	–	–
Tárnokréti	I	N	N	I	N	N	N	I	N	N	N
Vág	I	N	N	I	–	–	I	–	–	–	–
Zsebeháza	I	N	N	I	–	–	N	–	–	–	–
Csornai járás összesen (I / hiányos / N)	**31 / 0 / 2**	**1 / 0 / 32**	**0 / 0 / 33**	**33 / 0 / 0**	**2 / 17 / 14**	**5 / 17 / 11**	**16 / 0 / 17**	**15 / 17 / 1**	**10 / 17 / 6**	**7 / 17 / 9**	**2 / 17 / 14**

Forrás: KSH TeIR 2024 (nyilv. könyvtár, mozi, színház, közműv. int., posta); GYMS Megyei Települési adatbekérő 2026 (bankautomata, helyi közl., élelmiszer, vendéglátó, szálláshely, munkásszálló). "I" = elérhető, "N" = nem elérhető, "–" (dőlt szürke) = a település nem válaszolt az adatbekérőre.

Közszolgáltatási helyzet

A Csornai járás 33 településére egyetlen városi jogállású központ, Csorna esik. A KSH TeIR 2024. évi adatai alapján a kulturális-közművelődési alapellátás közel teljes körű: nyilvános könyvtár 31 településen, közművelődési intézmény 33 településen működik (TeIR). Mozi kizárólag Csornán található (1 db, TeIR), színház a járásban nincs (TeIR). Postai szolgáltatóhely a járás településeinek kevesebb mint felén, 16 településen található (TeIR). A T-STAR 2024. évi vállalkozási nyilvántartás szerint a járás összesen 24 szálláshely-vendéglátás vállalkozást tart nyilván 11 településen, ami megyei viszonylatban a legalacsonyabb turisztikai-vendéglátási aktivitást jelzi.

Az adatbekérőre a járás 33 településéből 16 válaszolt (48%). A válaszadó települések közül Csorna teljes szolgáltatási körrel (bankautomata, helyi közösségi közlekedés, élelmiszer-bolt, vendéglátás, szálláshely, munkásszálló mind „I") rendelkezik. A közepes lélekszámú, adatbekérőre válaszoló települések közül Kóny és Szany jelentős élelmiszer- és vendéglátási ellátással bír; Bősárkány részleges szolgáltatási körrel dolgozik. Az aprófalvas kategóriában (pl. Cakóháza, Rábcakapi, Sopronnémeti - mindhárom adatbekérő válaszadó) az élelmiszerbolt és a posta hiánya jellemző (adatbekérő). A járás 17 nem-válaszoló településén (Barbacs, Bágyogszovát, Farád, Rábapordány, Szil és mások) a bankautomata, helyi közlekedés, élelmiszer, vendéglátás, szálláshely és munkásszálló megléte a jelen adatgyűjtésből nem igazolható; ezekre a TeIR ötös szolgáltatás-katalógusa (könyvtár, mozi, színház, közműv., posta) az egyetlen igazolható forrás.

A járási aggregátumok szerint (járási közszolgáltatási táblázat) a legsúlyosabb hiányok: (1) helyi közösségi közlekedés - a válaszadó települések közül 2 „I", 14 „N", a járási településszám 17-nél nincs adat (adatbekérő); (2) posta - 16/33 „I", 17/33 „N" (TeIR); (3) bankautomata - a válaszadók közül 5 „I", 11 „N" (adatbekérő); (4) mozi hiánya Csornán kívül a járás egészében (TeIR); (5) színház a teljes járásban nincs (TeIR); (6) szálláshely-vendéglátás vállalkozási aktivitás megyei szinten a legalacsonyabb (24 vállalkozás, 11 településen - T-STAR).

Célcsoportok közszolgáltatás-hozzáférése

Gyermekek. A járási közszolgáltatási aggregátum szerint (TeIR) a kulturális-közművelődési alapellátás (könyvtár 31/33, közművelődési intézmény 33/33) a gyermekek helyi közösségi és fejlesztési programjai számára rendelkezésre áll. A járás egészében nincs színház, mozi csak Csornán található (TeIR) - a szélesebb szabadidős kínálat eléréséhez a Győr felé való utazás szükséges. A specifikus, gyermekeket önállóan érintő közszolgáltatás-hozzáférési adat a jelen adatgyűjtésből nem különíthető el; a helyi HEP-ek közösségi programokra vonatkozó elemzése a rendszeres művelődési foglalkozások és résztvevők adatait településenként tartja nyilván (a helyi HEP-ek kulturális rendezvényadatai).

Idősek. A járási aggregátumok szerint a helyi közösségi közlekedés (a válaszadók közül 2/16 „I"), a bankautomata (5/16 „I") és a posta (16/33 „I" TeIR) együttes szűkössége az idős, mozgáskorlátozott és digitálisan kirekesztett lakosság önálló életvitelét sérülékennyé teszi. A HEP-ekben leírt aprófalvas demográfiai kép jelzi a célcsoport kockázatát.

Nők. A járási adatbekérő válaszok, a KSH TeIR és a helyi HEP-ek vizsgálata alapján a nőket önállóan érintő közszolgáltatás-hozzáférési probléma nem különíthető el; a nőket érintő specifikus szolgáltatási igények feltérképezéséhez a jelen adatgyűjtés nem tartalmaz elegendő információt.

Fogyatékossággal élők. A járási közszolgáltatási aggregátumok fizikai szolgáltatás-jelenlétet tartalmaznak, akadálymentesítési adatot nem. A helyi közösségi közlekedés hiánya (2/16 „I" a válaszadók között) a mozgáskorlátozott célcsoportot közvetlenül érinti. A jelen adatgyűjtésből nem

különíthető el a járási akadálymentesítési lefedettség; az akadálymentesítés részletes áttekintése kiegészítő adatgyűjtésre szorul.

Mélyszegénységben élők. A járásban szegregátum és szegregációval veszélyeztetett terület nincs (KSH Népszámlálás 2022). A helyi HEP-ek összesítése a mélyszegénységben élők célcsoportjához kapcsolódóan az aprófalvas komfort nélküli lakhatás (járási 302 db, 2,1% a lakhatás fejezetben) és a helyi közlekedés hiánya (2/16 „I", adatbekérő) kombinációját jelzi; a foglalkoztatáshoz és pénzügyi szolgáltatásokhoz való hozzáférést a bankautomata és a munkásszálló szűkössége (2/16 „I", adatbekérő) korlátozza.

Romák. A járásban szegregátum és szegregációval veszélyeztetett terület nincs (KSH Népszámlálás 2022); a járási roma népesség aránya a megyei 0,58%-os átlaghoz igazodóan alacsony és szórványos (KSH 2022 népszámlálás). A helyi HEP-ek összesítése nem tartalmaz roma célcsoportos szegregációs vagy specifikus szolgáltatási adatot; a roma helyzetet a mélyszegénységi dimenzió mentén értelmezzük.

Győri járás

Település	Könyvtár	Mozi	Színház	Közműv. int.	Helyi közl.	Bankautom.	Posta	Élelmiszer	Vendéglátó	Szálláshely	Munkásszálló
Abda	I	N	N	I	N	I	I	I	I	I	I
Bezi	I	N	N	I	–	–	N	–	–	–	–
Börcs	I	N	N	I	I	I	I	I	I	I	N
Bőny	I	N	N	I	N	I	I	I	I	I	N
Dunaszeg	I	N	N	I	–	–	I	–	–	–	–
Dunaszentpál	I	N	N	I	–	–	I	–	–	–	–
Enese	I	N	N	I	N	I	I	I	I	I	N
Fehértó	I	N	N	I	N	N	N	I	I	I	N
Győr	I	I	I	I	I	I	I	I	I	I	I
Győrladamér	I	N	N	I	N	I	I	I	I	N	I
Győrság	I	N	N	I	I	I	I	I	I	I	N
Győrsövényház	I	N	N	I	N	N	N	I	I	N	N
Győrzámoly	I	N	N	I	–	–	I	–	–	–	–
Győrújbarát	I	N	N	I	–	–	I	–	–	–	–
Győrújfalu	I	N	N	I	–	–	I	–	–	–	–
Gönyű	I	N	N	I	N	I	I	I	I	I	N
Ikrény	I	N	N	I	N	I	I	I	I	N	N
Kajárpéc	I	N	N	I	I	I	I	I	I	N	N
Kisbajcs	I	N	N	I	N	N	N	I	I	I	N
Koroncó	I	N	N	I	–	–	I	–	–	–	–
Kunsziget	I	N	N	I	I	I	I	I	I	I	N
Mezőörs	I	N	N	I	N	N	I	I	I	N	N
Mosonszentmiklós	I	N	N	I	N	I	I	I	I	I	N
Nagybajcs	I	N	N	I	N	I	N	I	I	I	N
Nagyszentjános	I	N	N	I	N	I	I	I	I	N	I
Nyúl	I	N	N	I	N	I	I	I	I	I	N
Pér	I	N	N	I	N	I	I	I	I	I	I
Rábapatona	I	N	N	I	–	–	I	–	–	–	–
Rétalap	I	N	N	I	–	–	N	–	–	–	–
Sokorópátka	I	N	N	I	–	–	I	–	–	–	–
Tényő	I	N	N	I	N	I	I	I	I	I	N
Töltéstava	I	N	N	I	–	–	I	–	–	–	–
Vámosszabadi	I	N	N	I	–	–	I	–	–	–	–
Vének	I	N	N	I	–	–	N	–	–	–	–
Öttevény	I	N	N	I	N	I	I	I	I	N	N
Győri járás összesen (I / hiányos / N)	**35 / 0 / 0**	**1 / 0 / 34**	**1 / 0 / 34**	**35 / 0 / 0**	**5 / 13 / 17**	**18 / 13 / 4**	**28 / 0 / 7**	**22 / 13 / 0**	**22 / 13 / 0**	**15 / 13 / 7**	**5 / 13 / 17**

Forrás: KSH TeIR 2024 (nyilv. könyvtár, mozi, színház, közműv. int., posta); GYMS Megyei Települési adatbekérő 2026 (bankautomata, helyi közl., élelmiszer, vendéglátó, szálláshely, munkásszálló). "I" = elérhető, "N" = nem elérhető, "–" (dőlt szürke) = a település nem válaszolt az adatbekérőre.

Közszolgáltatási helyzet

A Győri járás 35 települését Győr megyei jogú városi központ, valamint az agglomerációba tartozó nagyközségek (pl. Nyúl, Győrújbarát, Gönyű) rendezik. A KSH TeIR 2024. évi adatai szerint a kulturális-közművelődési alapellátás teljes körű: nyilvános könyvtár 35, közművelődési intézmény 35 településen (TeIR). Mozi és színház a járásban kizárólag Győrben (mozi 11 terem, színház 4 terem, TeIR). Postai szolgáltatóhely a járás településeinek többségén, 28 településen található (TeIR). A T-STAR 2024. évi vállalkozási nyilvántartás szerint a járás 362 szálláshely-vendéglátás vállalkozást tart nyilván 27 településen, ez a megyei legmagasabb aktivitás; Győr 276, Győrújbarát 14, Nyúl 8 db.

Az adatbekérőre a 35 településből 22 válaszolt (63%). A válaszadó települések körében Győr teljes 11-oszlopos szolgáltatási körrel rendelkezik (adatbekérő). A Győr közvetlen agglomerációjában lévő válaszadó települések közül Abda, Enese, Fehértó, Kunsziget, Töltéstava (utóbbi nem-válaszoló, de T-STAR alapon 4 db vállalkozás) részleges vagy teljes szolgáltatási kör. Az adatbekérőre nem-válaszoló jelentősebb települések: Győrújbarát (T-STAR 14 db szálláshely-vendégl. vállalkozás), Dunaszeg (6 db), Sokorópátka (4 db) - ezeknél a vendéglátás/szálláshely érdemi vállalkozási aktivitása kimutatható. A többi nem-válaszoló település közszolgáltatási hozzáférése a jelen adatgyűjtésből nem igazolható; a TeIR ötös katalógusa alapján a kulturális-közművelődési alapellátás mindegyiken elérhető.

A járási aggregátumok szerint a legsúlyosabb hiányok: (1) színház a járási településszám 34-én nincs (TeIR); (2) mozi a járási településszám 34-én nincs (TeIR); (3) helyi közösségi közlekedés - a válaszadók közül 5 „I", 17 „N", a járási településszám 13-nál nincs adat (adatbekérő) - a válaszadási arány mellett Győrön kívül a helyi tömegközlekedés szinte teljes hiánya jelezhető; (4) munkásszálló - a válaszadó települések közül 5 „I", 17 „N" (adatbekérő), a nem-válaszolók körében nem igazolható. Kiemelt hozzáférési kockázatot jelent Győr Újváros városrésze: 2 szegregátum és 2 veszélyeztetett terület (437 fő, KSH Népszámlálás 2022), ahol a fizikai szolgáltatás-jelenlét mellett az intézményi és bizalmi hozzáférés a stratégiai kihívás.

Célcsoportok közszolgáltatás-hozzáférése

Gyermekek. A járási aggregátum szerint a kulturális-közművelődési alapellátás teljes körű (könyvtár 35/35, közműv. int. 35/35, TeIR). Mozi és színház a járásban Győrben elérhető (TeIR); az agglomerációba tartozó települések gyermekei számára ez elérhető, a perifériás aprófalvakban a helyi közösségi közlekedés hiánya (a válaszadók közül 5/22 „I", adatbekérő) a Győrbe való bejutást korlátozza. A gyermekek célcsoportjához kapcsolódó szegregációs kockázatot Győr Újváros 2 szegregátuma és 2 veszélyeztetett területe közvetíti (437 fő, KSH Népszámlálás 2022; a lakhatás fejezetben részletezve).

Idősek. Az idősek célcsoportjában Győr belvárosi részén a helyi tömegközlekedés és a szolgáltatási infrastruktúra rendelkezésre áll; a perifériás aprófalvakban a helyi közlekedés hiánya (adatbekérő) idős-korosztályi sérülékenységet jeleznek. A rendszeres művelődési foglalkozások és a településenkénti kulturális rendezvényszámok az idős korosztály közösségi életébe történő bevonás lehetőségeit tükrözik (a helyi HEP-ek kulturális rendezvényadatai).

Nők. A járási adatbekérő válaszok, a KSH TeIR és a helyi HEP-ek összesítése alapján a nőket önállóan érintő közszolgáltatás-hozzáférési probléma nem különíthető el; ehhez a jelen adatgyűjtés nem tartalmaz elegendő információt.

Fogyatékossággal élők. A járási közszolgáltatási táblák fizikai szolgáltatás-jelenlétet tartalmaznak, akadálymentesítési adatot nem. Győr fizikai infrastruktúrájában az akadálymentesítés jelentős

mértékben megvalósult; a perifériás aprófalvakban az akadálymentesítés részletes áttekintéséhez kiegészítő adatgyűjtés szükséges. A helyi közlekedés hiánya (5/22 válaszadóból „I", adatbekérő) a mozgáskorlátozott lakosság számára kizáró tényező.

Mélyszegénységben élők. A mélyszegénységben élők a járásban két, KSH Népszámlálás 2022 által azonosított tömegben koncentrálódnak: Győr Újváros 2 szegregátumában és 2 veszélyeztetett területén (437 fő). Rábapatona a korábbi Országos Szegregátum Térképen szegregációval érintett területként szerepelt, ezért a helyi HEP-dokumentum az akkor érvényes helyzetleírásra épülő szegregációs jelölést tartalmaz. A KSH Népszámlálás 2022. évi Országos Szegregátum Térképe alapján azonban Rábapatonán szegregátum és szegregációval veszélyeztetett terület nem azonosítható; a jelenleg érvényes megyei szegregátumtérkép szerint szegregátumos és szegregációval veszélyeztetett területek Győrben, Kapuváron, Ivánban és Téten találhatók. A településen a mélyszegénységi kockázatot a jelen SZÚT nem szegregátumos gócpontként, hanem a HEP-elemzésben rögzített települési szintű helyzetleírásként kezeli.

Romák. A Győr Újváros szegregátumainak összetétele a helyi HEP-ek összesítése alapján megalapozza a roma célcsoport önálló bemutatását. A közszolgáltatások fizikai elérhetősége nagyvárosi kontextusban teljes körű, a stratégiai kihívás a mentorált ügyintézés és a bizalmi közvetítő rendszer. A járás más részein a roma népesség szórványos és a mélyszegénységi dimenzió mentén értelmezhető.

Kapuvári járás

Település	Könyvtár	Mozi	Színház	Közműv. int.	Helyi közl.	Bankautom.	Posta	Élelmiszer	Vendéglátó	Szálláshely	Munkásszálló
Agyagosszergény	I	N	N	I	N	N	I	I	I	I	N
Babót	I	N	N	I	N	I	I	I	I	I	N
Beled	I	N	N	I	N	I	I	I	I	I	I
Cirák	I	N	N	I	–	–	I	–	–	–	–
Dénesfa	I	N	N	I	N	N	I	I	N	N	N
Edve	I	N	N	I	N	N	N	N	N	N	N
Gyóró	I	N	N	I	N	N	I	I	I	N	N
Himod	I	N	N	I	–	–	I	–	–	–	–
Hövej	I	N	N	I	N	N	N	I	I	I	N
Kapuvár	I	N	N	I	I	I	I	I	I	I	I
Kisfalud	I	N	N	I	N	N	I	I	I	N	N
Mihályi	I	N	N	I	N	I	I	I	I	N	N
Ösli	I	N	N	I	–	–	I	–	–	–	–
Rábakecöl	I	N	N	I	N	I	I	I	I	I	I
Répceszemere	I	N	N	I	N	N	N	I	I	I	N
Szárföld	I	N	N	I	–	–	N	–	–	–	–
Vadosfa	I	N	N	I	I	N	N	N	N	N	N
Veszkény	I	N	N	I	–	–	I	–	–	–	–
Vitnyéd	I	N	N	I	–	–	I	–	–	–	–
Vásárosfalu	I	N	N	I	N	N	N	I	I	N	N
Kapuvári járás összesen (I / hiányos / N)	**20 / 0 / 0**	**0 / 0 / 20**	**0 / 0 / 20**	**20 / 0 / 0**	**2 / 6 / 12**	**5 / 6 / 9**	**14 / 0 / 6**	**12 / 6 / 2**	**11 / 6 / 3**	**7 / 6 / 7**	**3 / 6 / 11**

Forrás: KSH TeIR 2024 (nyilv. könyvtár, mozi, színház, közműv. int., posta); GYMS Megyei Települési adatbekérő 2026 (bankautomata, helyi közl., élelmiszer, vendéglátó, szálláshely, munkásszálló). "I" = elérhető, "N" = nem elérhető, "–" (dőlt szürke) = a település nem válaszolt az adatbekérőre.

Közszolgáltatási helyzet

A Kapuvári járás 20 települését Kapuvár városi jogállású központ rendezi. A KSH TeIR 2024. évi adatai szerint nyilvános könyvtár 20, közművelődési intézmény 20 településen működik (TeIR); mozi és színház a járásban nincs (TeIR). Postai szolgáltatóhely 14 településen található (TeIR). A T-STAR 2024. évi vállalkozási nyilvántartás szerint a járás 28 szálláshely-vendéglátás vállalkozást tart nyilván 9 településen; Kapuvár 13, Beled 4 db.

Az adatbekérőre a 20 településből 14 válaszolt (70%). A válaszadó települések közül Kapuvár teljes szolgáltatási körrel rendelkezik a mozi és a színház kivételével (adatbekérő). Beled és Mihályi nagyközségi funkciókkal rendelkeznek (Mihályi adatbekérő válasza részleges szolgáltatási körre utal). A nem-válaszoló 6 település (Cirák, Himod, Ösli, Szárföld, Veszkény, Vitnyéd) közszolgáltatási hozzáférése a jelen adatgyűjtésből nem igazolható; a TeIR ötös katalógusa alapján ezekben a településekben nyilvános könyvtár és közművelődési intézmény működik (TeIR). Kiemelten említendő Kapuvár veszélyeztetett területe (Széchenyi utca–Ady Endre utca–Táncsics Mihály utca–vasút övezet, 115 fő, mutató 31,17; KSH Népszámlálás 2022), ahol a mélyszegénységben élők közszolgáltatás-hozzáférése – noha Kapuvár teljes intézményi kínálata elérhető – a bizalmi és a bürokratikus akadályok miatt korlátozott.

A járási aggregátumok szerint a legsúlyosabb hiányok: (1) helyi közösségi közlekedés - a válaszadó települések közül 2 „I", 12 „N", a járási településszám 6-nál nincs adat (adatbekérő); (2) mozi és színház a teljes járásban nincs (TeIR); (3) posta a járási településszám 6 településén nincs (TeIR); (4) bankautomata - a válaszadók közül 5 „I", 9 „N" (adatbekérő); (5) munkásszálló - a válaszadók közül 3 „I", 11 „N" (adatbekérő).

Célcsoportok közszolgáltatás-hozzáférése

Gyermekek. A járási aggregátum szerint a kulturális-közművelődési alapellátás teljes körű (könyvtár 20/20, közműv. int. 20/20, TeIR). Mozi és színház a járásban nincs; a szélesebb szabadidős kínálat Sopron és Győr felé érhető el. Gyermekeket önállóan érintő specifikus közszolgáltatási adat a jelen adatgyűjtésből nem különíthető el. Kapuvár veszélyeztetett területén (115 fő, KSH Népszámlálás 2022) élő gyermekek közszolgáltatás-hozzáférését a helyi HEP-ek közösségi programokra vonatkozó elemzésében rögzített intervenciók célozzák.

Idősek. A járási aggregátumok szerint a helyi közösségi közlekedés a válaszadók közül 2/14 „I" (adatbekérő), a posta (12/20 „I", TeIR) és a bankautomata (5/14 „I", adatbekérő) szűkössége az idős lakosság önálló életvitelét érinti. A helyi HEP-ek lakhatásra vonatkozó elemzése a célcsoport sérülékenységét jelzi.

Nők. A járási adatbekérő válaszok, a KSH TeIR és a helyi HEP-ek vizsgálata alapján a nőket önállóan érintő közszolgáltatás-hozzáférési probléma nem különíthető el; ehhez a jelen adatgyűjtés nem tartalmaz elegendő információt.

Fogyatékossággal élők. A járási közszolgáltatási táblák fizikai szolgáltatás-jelenlétet tartalmaznak, akadálymentesítési adatot nem. A helyi közlekedés a válaszadók között 2/14 „I" (adatbekérő) a mozgáskorlátozott lakosság szempontjából súlyos akadály; a részletes akadálymentesítési áttekintés kiegészítő adatgyűjtésre szorul.

Mélyszegénységben élők. A járásban 1 veszélyeztetett terület azonosítható Kapuváron (115 fő, mutató 31,17, KSH Népszámlálás 2022). A lakhatás fejezetben (4.1.1) rögzített munkajövedelem-hiány

(46,8%) és munkanélküliségi ráta (14,3%) a veszélyeztetett területen közszolgáltatás-hozzáférési kihívást jelez. Munkásszálló a válaszadók közül 3/14 „I" (adatbekérő).

Romák. A járásban szegregátum nincs; a Kapuvár veszélyeztetett területéről a helyi HEP-ek összesítése nem tartalmaz roma célcsoportos összetételi adatot. A járási roma népesség aránya a megyei 0,58%-os átlaghoz igazodóan alacsony (KSH 2022 népszámlálás). A roma helyzetet a mélyszegénységi dimenzió mentén értelmezzük.

Mosonmagyaróvári járás

Település	Könyvtár	Mozi	Színház	Közműv. int.	Helyi közl.	Bankautom.	Posta	Élelmiszer	Vendéglátó	Szálláshely	Munkásszálló
Bezenye	I	N	N	I	–	–	I	–	–	–	–
Darnózseli	I	N	N	I	N	I	I	I	I	N	I
Dunakiliti	I	N	N	I	N	I	I	I	I	I	I
Dunaremete	I	N	N	I	–	–	N	–	–	–	–
Dunasziget	N	N	N	I	–	–	I	–	–	–	–
Feketeerdő	I	N	N	I	N	N	N	I	I	I	N
Halászi	I	N	N	I	–	–	I	–	–	–	–
Hegyeshalom	I	N	N	I	–	–	I	–	–	–	–
Hédervár	I	N	N	I	–	–	N	–	–	–	–
Jánossomorja	I	N	N	I	N	I	I	I	I	I	N
Kimle	I	N	N	I	–	–	I	–	–	–	–
Kisbodak	I	N	N	I	N	N	N	I	I	I	N
Károlyháza	I	N	N	I	I	N	N	I	I	I	N
Levél	I	N	N	I	–	–	I	–	–	–	–
Lipót	I	N	N	I	N	N	I	I	I	I	N
Lébény	I	N	N	I	–	–	I	–	–	–	–
Mecsér	I	N	N	I	I	N	I	I	N	I	N
Mosonmagyaróvár	I	N	N	I	–	–	I	–	–	–	–
Mosonszolnok	I	N	N	I	–	–	I	–	–	–	–
Mosonudvar	I	N	N	I	–	–	N	–	–	–	–
Máriakálnok	I	N	N	I	–	–	I	–	–	–	–
Püski	I	N	N	I	N	N	I	I	I	I	N
Rajka	I	N	N	I	N	I	I	I	I	I	I
Várbalog	I	N	N	I	–	–	N	–	–	–	–
Ásványráró	I	N	N	I	–	–	I	–	–	–	–
Újrónafő	I	N	N	I	–	–	I	–	–	–	–
Mosonmagyaróvári járás összesen (I / hiányos / N)	**25 / 0 / 1**	**0 / 0 / 26**	**0 / 0 / 26**	**26 / 0 / 0**	**2 / 16 / 8**	**4 / 16 / 6**	**19 / 0 / 7**	**10 / 16 / 0**	**9 / 16 / 1**	**9 / 16 / 1**	**3 / 16 / 7**

Forrás: KSH TeIR 2024 (nyilv. könyvtár, mozi, színház, közműv. int., posta); GYMS Megyei Települési adatbekérő 2026 (bankautomata, helyi közl., élelmiszer, vendéglátó, szálláshely, munkásszálló). "I" = elérhető, "N" = nem elérhető, "–" (dőlt szürke) = a település nem válaszolt az adatbekérőre.

Közszolgáltatási helyzet

A Mosonmagyaróvári járás 26 települését Mosonmagyaróvár és Jánossomorja kettős városi jogállású központ rendezi. A KSH TeIR 2024. évi adatai szerint nyilvános könyvtár 25, közművelődési intézmény 26 településen működik (TeIR); mozi és színház a járásban nincs (TeIR). Postai szolgáltatóhely 19 településen található (TeIR). A T-STAR 2024. évi vállalkozási nyilvántartás szerint a járás 140 szálláshely-vendéglátás vállalkozást tart nyilván 19 településen; Mosonmagyaróvár 72, Hegyeshalom 10, Ásványráró 7, Halászi 7, Hédervár 5 db.

Az adatbekérőre a 26 településből 10 válaszolt (38%). Jánossomorja és a kisebb szigetközi települések közül néhány (pl. Kisbodak, Károlyháza) küldött vissza adatokat; a városi központ Mosonmagyaróvár nem szerepel a válaszadók között - a bankautomata, helyi közlekedés, élelmiszer, vendéglátás, szálláshely és munkásszálló van/nincs jelölése a jelen adatgyűjtésből nem igazolható. Mosonmagyaróvár esetén a T-STAR 2024 nyilvántartás 72 db szálláshely-vendéglátás vállalkozást igazol, ami a megyei rangsorban a harmadik legmagasabb Győr (276) és Sopron (145) után. A nem-válaszoló 16 település közül Hegyeshalom (T-STAR 10 db), Ásványráró és Halászi (7-7 db), Hédervár (5 db) és Dunasziget (4 db) érdemi vendéglátási-szálláshely-kínálattal jellemezhető.

A járási aggregátumok szerint a legsúlyosabb hiányok: (1) helyi közösségi közlekedés - a válaszadó települések közül 2 „I", 8 „N", a járási településszám 16-nál nincs adat (adatbekérő); (2) színház a járásban Mosonmagyaróváron kívül nincs (TeIR); (3) posta a járási településszám 7 településén nincs (TeIR); (4) munkásszálló - a válaszadók közül 3 „I", 7 „N" (adatbekérő), a megye legnagyobb határmenti munkaerőpiaci vonzású térségének munkásszálló-ellátottsága a jelen adatgyűjtésből nem igazolható.

Célcsoportok közszolgáltatás-hozzáférése

Gyermekek. A járási aggregátum szerint a kulturális-közművelődési alapellátás közel teljes körű (könyvtár 25/26, közműv. int. 26/26, TeIR). Mozi és színház a járásban Mosonmagyaróváron elérhető (TeIR). A nem-válaszoló Mosonmagyaróvár szolgáltatási körén belüli fizikai gyermekhozzáférési jellemzőket a jelen adatgyűjtés nem igazolja; a helyi HEP-ek közösségi programokra vonatkozó elemzései a rendszeres foglalkozások és a településenkénti kulturális rendezvények bemutatásához használhatók.

Idősek. Az idősek célcsoportjához kapcsolódó járási aggregátumok: a helyi közösségi közlekedés a válaszadók közül 2/10 „I" (adatbekérő). A helyi HEP-ek lakhatásra vonatkozó elemzése a járási aprófalvas elzártságot tükrözi.

Nők. A járási adatbekérő válaszok, a KSH TeIR és a helyi HEP-ek vizsgálata alapján a nőket önállóan érintő közszolgáltatás-hozzáférési probléma nem különíthető el; ehhez a jelen adatgyűjtés nem tartalmaz elegendő információt.

Fogyatékossággal élők. A járási közszolgáltatási táblák fizikai szolgáltatás-jelenlétet tartalmaznak, akadálymentesítési adatot nem. A részletes akadálymentesítési áttekintés kiegészítő adatgyűjtésre szorul.

Mélyszegénységben élők. A járásban szegregátum és szegregációval veszélyeztetett terület nincs (KSH Népszámlálás 2022). Az Újrónafő melletti Császárrét-major külterületi lakott hely a korábbi Országos Szegregátum Térképen szegregációs jegyekkel jelölt terület volt, ezért a helyi HEP-dokumentum erre az akkor érvényes helyzetleírásra épülő megállapítást tartalmaz. A KSH Népszámlálás 2022. évi Országos Szegregátum Térképe a Mosonmagyaróvári járásban szegregátumot és szegregációval

veszélyeztetett területet nem azonosít (a megye jelenleg érvényes szegregátumai és veszélyeztetett területei Győrben, Kapuváron, Ivánban és Téten találhatók); a Császárrét-major esetében a mélyszegénységi kockázatot a jelen SZÚT nem szegregátumos gócpontként, hanem HEP-elemzés alapú külterületi kockázati helyszínként kezeli. A lakhatás fejezetben (4.1.1) rögzített, statisztikailag meg nem jelenő határmenti gazdasági vonzásból eredő lakáspiaci nyomás közvetetten érinti a mélyszegénységi célcsoportot; Mosonmagyaróvár, illetve a járási aprófalvak munkásszálló-ellátottsága a jelen adatgyűjtésből nem igazolható.

Romák. A járásban szegregátum és szegregációval veszélyeztetett terület nincs (KSH Népszámlálás 2022); a járási roma népesség aránya a megyei 0,58%-os átlaghoz igazodóan alacsony és szórványos (KSH 2022 népszámlálás). A helyi HEP-ek összesítése nem tartalmaz önálló roma célcsoportos szegregációs vagy specifikus szolgáltatási adatot; a roma helyzetet a mélyszegénységi dimenzió mentén értelmezzük.

Pannonhalmi járás

Település	Könyvtár	Mozi	Színház	Közműv. int.	Helyi közl.	Bankautom.	Posta	Élelmiszer	Vendéglátó	Szálláshely	Munkásszálló
Bakonygyirót	I	N	N	I	I	N	N	I	N	N	N
Bakonypéterd	I	N	N	I	–	–	N	–	–	–	–
Bakonyszentlászló	I	N	N	I	I	I	I	I	I	I	N
Fenyőfő	I	N	N	I	I	N	N	N	N	I	N
Győrasszonyfa	I	N	N	I	N	N	N	I	I	N	N
Lázi	I	N	N	I	N	I	N	I	I	N	N
Nyalka	I	N	N	I	–	–	N	–	–	–	–
Pannonhalma	I	I	N	I	N	I	I	I	I	I	N
Pázmándfalu	I	N	N	I	–	–	I	–	–	–	–
Ravazd	I	N	N	I	N	I	I	I	I	I	N
Románd	I	N	N	I	–	–	N	–	–	–	–
Sikátor	I	N	N	I	–	–	N	–	–	–	–
Tarjánpuszta	I	N	N	I	–	–	N	–	–	–	–
Táp	I	N	N	I	–	–	N	–	–	–	–
Tápszentmiklós	I	N	N	I	I	N	N	I	I	N	N
Veszprémvarsány	I	N	N	I	–	–	N	–	–	–	–
Écs	I	N	N	I	I	I	I	I	I	I	N
Pannonhalmi járás összesen (I / hiányos / N)	**17 / 0 / 0**	**1 / 0 / 16**	**0 / 0 / 17**	**17 / 0 / 0**	**5 / 8 / 4**	**5 / 8 / 4**	**5 / 0 / 12**	**8 / 8 / 1**	**7 / 8 / 2**	**5 / 8 / 4**	**0 / 8 / 9**

Forrás: KSH TeIR 2024 (nyilv. könyvtár, mozi, színház, közműv. int., posta); GYMS Megyei Települési adatbekérő 2026 (bankautomata, helyi közl., élelmiszer, vendéglátó, szálláshely, munkásszálló). "I" = elérhető, "N" = nem elérhető, "–" (dőlt szürke) = a település nem válaszolt az adatbekérőre.

Közszolgáltatási helyzet

A Pannonhalmi járás 17 aprófalvas települését Pannonhalma városi jogállású központ rendezi. A KSH TeIR 2024. évi adatai szerint nyilvános könyvtár 17, közművelődési intézmény 17 településen működik (TeIR); mozi és színház csak Pannonhalmán található (1 mozi, 0 színház, TeIR). Postai szolgáltatóhely 5 településen található (TeIR). A T-STAR 2024. évi vállalkozási nyilvántartás szerint a járás 32 szálláshely-vendéglátás vállalkozást tart nyilván 12 településen; Pannonhalma 7, Tápszentmiklós 7 db.

Az adatbekérőre a 17 településből 9 válaszolt (53%). A válaszadók közül Pannonhalma teljes szolgáltatási körrel (mozi és színház kivételével) rendelkezik. A járás északi, elzártabb településeire a válaszok Fenyőfő, Bakonygyirót, Bakonyszentlászló, Lázi, Écs, Győrasszonyfa esetében beérkeztek - ezekben a válaszadók az élelmiszerbolt és a helyi közlekedés részleges elérhetőségét, a bankautomata többségi hiányát jelzik (adatbekérő). Az adatbekérőre nem-válaszoló 8 település (Bakonypéterd, Nyalka, Pázmándfalu, Románd, Sikátor, Tarjánpuszta és mások) közszolgáltatási hozzáférése a jelen adatgyűjtésből nem igazolható; a TeIR ötös katalógusa alapján ezekben a településekben nyilvános könyvtár és közművelődési intézmény működik.

A járási aggregátumok szerint a legsúlyosabb hiányok: (1) helyi közösségi közlekedés - a válaszadó települések közül 5 „I", 4 „N", a járási településszám 8-nál nincs adat (adatbekérő); (2) posta a járási településszám 12 településén nincs (TeIR); (3) bankautomata - a válaszadók közül 5 „I", 4 „N" (adatbekérő); (4) színház a teljes járásban nincs (TeIR); (5) munkásszálló - a válaszadók közül 0 „I", 9 „N" (adatbekérő).

Célcsoportok közszolgáltatás-hozzáférése

Gyermekek. A járási aggregátum szerint a kulturális-közművelődési alapellátás teljes körű (könyvtár 17/17, közműv. int. 17/17, TeIR). Mozi Pannonhalmán elérhető, színház a járásban nincs (TeIR). Gyermekeket önállóan érintő specifikus közszolgáltatási adat a jelen adatgyűjtésből nem különíthető el.

Idősek. Az idősek célcsoportjában a járási aggregátumok jelzik a helyi közösségi közlekedés relatív bővebbségét (a válaszadók közül 5/9 „I", adatbekérő), a bankautomata és a posta (8/17 „I", TeIR) részleges elérhetőségét. A HEP-ek lakhatásra vonatkozó elemzése az idős-korosztályi sérülékenységet erősíti.

Nők. A járási adatbekérő válaszok, a KSH TeIR és a helyi HEP-ek vizsgálata alapján a nőket önállóan érintő közszolgáltatás-hozzáférési probléma nem különíthető el; ehhez a jelen adatgyűjtés nem tartalmaz elegendő információt.

Fogyatékossággal élők. A járási közszolgáltatási táblák fizikai szolgáltatás-jelenlétet tartalmaznak, akadálymentesítési adatot nem. A részletes akadálymentesítési áttekintés kiegészítő adatgyűjtésre szorul. A helyi közlekedés a válaszadók között 5/9 „I" (adatbekérő), a nem-válaszolók között a mozgáskorlátozott lakosság szempontjából súlyos akadály.

Mélyszegénységben élők. A járásban szegregátum és szegregációval veszélyeztetett terület nincs (KSH Népszámlálás 2022). A helyi HEP-ek lakhatásra vonatkozó elemzése a magas komfort nélküli lakásarányokat (járási 2,4%, Pannonhalma 27 db, Pázmándfalu 16 db, lakhatás fejezet) jelzi. A helyi közlekedés a válaszadók között 5/9 „I", a bankautomata 5/9 „I" (adatbekérő) - a nem-válaszolók a mélyszegénységben élők hozzáférési korlátait erősíti.

Romák. A járásban szegregátum és szegregációval veszélyeztetett terület nincs (KSH Népszámlálás 2022); a járási roma népesség aránya a megyei 0,58%-os átlaghoz igazodóan alacsony és szórványos (KSH 2022 népszámlálás). A helyi HEP-ek összesítése nem tartalmaz önálló roma célcsoportos szegregációs vagy specifikus szolgáltatási adatot; a roma helyzetet a mélyszegénységi dimenzió mentén értelmezzük.

Soproni járás

Település	Könyvtár	Mozi	Színház	Közműv. int.	Helyi közl.	Bankautom.	Posta	Élelmiszer	Vendéglátó	Szálláshely	Munkásszálló
Csapod	I	N	N	I	–	–	I	–	–	–	–
Csáfordjánosfa	I	N	N	I	–	–	N	–	–	–	–
Csér	I	N	N	I	–	–	N	–	–	–	–
Ebergőc	I	N	N	I	–	–	N	–	–	–	–
Egyházasfalu	I	N	N	I	–	–	I	–	–	–	–
Fertőboz	I	N	N	I	–	–	N	–	–	–	–
Fertőd	I	N	N	I	–	–	I	–	–	–	–
Fertőendréd	I	N	N	I	–	–	I	–	–	–	–
Fertőhomok	I	N	N	I	N	N	N	I	I	I	N
Fertőrákos	I	N	N	I	–	–	I	–	–	–	–
Fertőszentmiklós	I	N	N	I	–	–	I	–	–	–	–
Fertőszéplak	I	N	N	I	–	–	I	–	–	–	–
Gyalóka	I	N	N	I	N	N	N	N	N	N	N
Harka	N	N	N	I	I	I	I	I	I	I	N
Hegykő	I	N	N	I	N	I	I	I	I	I	N
Hidegség	I	N	N	I	N	N	N	N	I	I	N
Iván	I	N	N	I	N	I	I	I	I	I	N
Kópháza	I	N	N	I	–	–	I	–	–	–	–
Lövő	I	N	N	I	N	I	I	I	I	I	N
Nagycenk	I	N	N	I	–	–	I	–	–	–	–
Nagylózs	I	N	N	I	–	–	I	–	–	–	–
Nemeskér	I	N	N	I	–	–	N	–	–	–	–
Pereszteg	I	N	N	I	–	–	I	–	–	–	–
Petőháza	I	N	N	I	N	I	I	I	I	N	N
Pinnye	I	N	N	I	–	–	N	–	–	–	–
Pusztacsalád	I	N	N	I	–	–	N	–	–	–	–
Répcevis	I	N	N	I	–	–	N	–	–	–	–
Röjtökmuzsaj	I	N	N	I	N	N	N	I	I	I	I
Sarród	I	N	N	I	–	–	I	–	–	–	–
Sopron	I	I	I	I	I	I	I	I	I	I	I
Sopronhorpács	I	N	N	I	–	–	N	–	–	–	–
Sopronkövesd	I	N	N	I	–	–	I	–	–	–	–
Szakony	I	N	N	I	N	N	N	I	N	I	N
Und	I	N	N	I	N	N	N	I	I	N	N
Völcsej	I	N	N	I	–	–	N	–	–	–	–
Zsira	I	N	N	I	N	I	I	I	I	I	N
Ágfalva	I	N	N	I	–	–	I	–	–	–	–
Újkér	I	N	N	I	–	–	I	–	–	–	–
Soproni járás összesen (I / hiányos / N)	**37 / 0 / 1**	**1 / 0 / 37**	**1 / 0 / 37**	**38 / 0 / 0**	**2 / 25 / 11**	**7 / 25 / 6**	**22 / 0 / 16**	**11 / 25 / 2**	**11 / 25 / 2**	**10 / 25 / 3**	**2 / 25 / 11**

Forrás: KSH TeIR 2024 (nyilv. könyvtár, mozi, színház, közműv. int., posta); GYMS Megyei Települési adatbekérő 2026 (bankautomata, helyi közl., élelmiszer, vendéglátó, szálláshely, munkásszálló). "I" = elérhető, "N" = nem elérhető, "–" (dőlt szürke) = a település nem válaszolt az adatbekérőre.

Közszolgáltatási helyzet

A Soproni járás 38 települését Sopron megyei jogú városi és Fertőd város kettős központja rendezi, a Fertő-tó menti idegenforgalmi zónával kiegészülve. A KSH TeIR 2024. évi adatai szerint nyilvános könyvtár 37, közművelődési intézmény 38 településen működik (TeIR); mozi Sopronban 9 terem, színház Sopronban 1 db (TeIR). Postai szolgáltatóhely 22 településen található (TeIR). A T-STAR 2024. évi vállalkozási nyilvántartás szerint a járás 213 szálláshely-vendéglátás vállalkozást tart nyilván 21 településen; közülük legmagasabb számban a következő településeken: Sopron 145, Hegykő 14, Fertőd 9, Fertőrákos 8, Kópháza 7 db. Szálláshely és vendéglátóhelyre vonatkozóan 13 válasz érkezett.

Az adatbekérőre a 38 településből 13 válaszolt (34% - megyei legalacsonyabb válaszadási arány). Sopron teljes szolgáltatási körrel rendelkezik (adatbekérő). Az adatbekérő válaszadók között Iván, Hegykő, Fertőhomok, Hidegség, Zsira, Harka szerepel; a Fertő-tó menti idegenforgalmi zónák nagyobb települései az adatbekérőre nem válaszoltak, a teljes közszolgáltatási hozzáférésük a jelen adatgyűjtésből nem igazolható. A T-STAR 2024 alapján a hiányzó válaszadó települések közül Fertőd (9 db), Fertőrákos (8 db), Nagycenk (4 db) érdemi vendéglátási-szálláshely-kínálattal rendelkezik. Kiemelten említendő Iván község, ahol 1 szegregátum és 2 veszélyeztetett terület található (331 fő, szegregációs mutató 55,1; KSH Népszámlálás 2022) - az adatbekérő szerint Ivánban a bankautomata, posta, élelmiszer, vendéglátás, szálláshely fizikailag elérhető.

A járási aggregátumok szerint a legsúlyosabb hiányok: (1) helyi közösségi közlekedés - a válaszadók közül 2 „I", 11 „N", a járási településszám 25-nél nincs adat (adatbekérő) - a rendkívül alacsony válaszadási arány és Sopronon kívüli helyi közlekedési hiány egyaránt jelezhető; (2) színház a járásban Sopronon kívül nincs (TeIR); (3) mozi a járásban Sopronon kívül nincs (TeIR); (4) posta a járási településszám 16 településén nincs (TeIR); (5) munkásszálló - a válaszadók közül 2 „I", 11 „N" (adatbekérő), jelentős idegenforgalmmal rendelkező és határmenti térség munkásszálló-ellátottsága a jelen adatgyűjtésből nem igazolható.

Célcsoportok közszolgáltatás-hozzáférése

Gyermekek. A járási aggregátum szerint a kulturális-közművelődési alapellátás közel teljes körű (könyvtár 37/38, közműv. int. 38/38, TeIR). Mozi és színház a járásban Sopronban elérhető (TeIR). A gyermekeket önállóan érintő specifikus közszolgáltatási adat a jelen adatgyűjtésből nem különíthető el; Iván szegregátumában élő gyermekek helyzetét a helyi HEP-ek közösségi programokra vonatkozó elemzésében rögzített intervenciók célozzák.

Idősek. A járási aggregátumok szerint a helyi közösségi közlekedés szűkös a válaszadók között (2/13 „I", adatbekérő); a Fertő-tó menti idegenforgalmi zónák nagyrészt nem-válaszolók. A helyi HEP-ek lakhatásra vonatkozó elemzése a szezonálisan lakott ingatlanok magas településenkénti arányát jelzi (Fertő-tó menti települések).

Nők. A járási adatbekérő válaszok, a KSH TeIR és a helyi HEP-ek vizsgálata alapján a nőket önállóan érintő közszolgáltatás-hozzáférési probléma nem különíthető el; ehhez a jelen adatgyűjtés nem tartalmaz elegendő információt.

Fogyatékossággal élők. A járási közszolgáltatási táblák fizikai szolgáltatás-jelenlétet tartalmaznak, akadálymentesítési adatot nem. A részletes akadálymentesítési áttekintés kiegészítő adatgyűjtésre szorul.

Mélyszegénységben élők. A járásban Iván községben 1 szegregátum és 2 veszélyeztetett terület azonosítható (331 fő, szegregációs mutató 55,1 - az országos rangsor élmezőnyében; KSH

Népszámlálás 2022). A lakhatás fejezetben (4.1.1) rögzített iváni foglalkoztatási és iskolázottsági adatok (rendszeres munkajövedelem nélkül 69,4%, alacsony iskolai végzettségűek 71,4%) a szegregátumon belüli közszolgáltatás-hozzáférés kihívását jelzik. Munkásszálló a válaszadók közül 2/13 „I" (adatbekérő).

Romák. Iván szegregátumának összetétele a helyi HEP-ek összesítése alapján megalapozza a roma célcsoport önálló bemutatását. A szegregátumban a közszolgáltatások fizikai elérhetősége (a községen belüli elérhetőség: könyvtár, közműv. int., posta, bankautomata, élelmiszer, vendéglátás, szálláshely mind „I", adatbekérő) mellett a bizalmi és intézményi hozzáférés a stratégiai kihívás. A járás más részein a roma népesség szórványos és a mélyszegénységi dimenzió mentén értelmezhető.

Téti járás

Település	Könyvtár	Mozi	Színház	Közműv. int.	Helyi közl.	Bankautom.	Posta	Élelmiszer	Vendéglátó	Szálláshely	Munkásszálló
Csikvánd	I	N	N	I	–	–	N	–	–	–	–
Felpéc	I	N	N	I	–	–	I	–	–	–	–
Gyarmat	I	N	N	I	–	–	I	–	–	–	–
Gyömöre	I	N	N	I	–	–	I	–	–	–	–
Győrszemere	I	N	N	I	N	I	I	I	N	N	N
Kisbabot	I	N	N	I	N	N	N	N	N	N	N
Mérges	I	N	N	I	N	N	N	N	N	N	N
Mórichida	I	N	N	I	–	–	N	–	–	–	–
Rábacsécsény	I	N	N	I	N	N	I	I	I	N	N
Rábaszentmihály	I	N	N	I	N	N	N	I	I	I	N
Rábaszentmiklós	I	N	N	I	–	–	N	–	–	–	–
Szerecseny	I	N	N	I	–	–	I	–	–	–	–
Tét	I	N	N	I	N	I	I	I	I	I	I
Árpás	I	N	N	I	–	–	N	–	–	–	–
Téti járás összesen (I / hiányos / N)	**14 / 0 / 0**	**0 / 0 / 14**	**0 / 0 / 14**	**14 / 0 / 0**	**0 / 8 / 6**	**2 / 8 / 4**	**7 / 0 / 7**	**4 / 8 / 2**	**3 / 8 / 3**	**2 / 8 / 4**	**1 / 8 / 5**

Forrás: KSH TeIR 2024 (nyilv. könyvtár, mozi, színház, közműv. int., posta); GYMS Megyei Települési adatbekérő 2026 (bankautomata, helyi közl., élelmiszer, vendéglátó, szálláshely, munkásszálló). "I" = elérhető, "N" = nem elérhető, "–" (dőlt szürke) = a település nem válaszolt az adatbekérőre.

Közszolgáltatási helyzet – szöveges elemzés

A Téti járás – a megye egyetlen kedvezményezett járása – 14 aprófalvas települését Tét városi jogállású központ rendezi. A KSH TeIR 2024. évi adatai szerint nyilvános könyvtár 14, közművelődési intézmény 14 településen működik (TeIR); mozi és színház a járásban nincs (TeIR). Postai szolgáltatóhely 7 településen található (TeIR). A T-STAR 2024. évi vállalkozási nyilvántartás szerint a járás 7 szálláshely-vendéglátás vállalkozást tart nyilván 3 településen (a megyei rangsor legalacsonyabb végén).

Az adatbekérőre a 14 településből 6 válaszolt (43%). A válaszadók közül Tét teljes szolgáltatási körrel (mozi és színház kivételével) rendelkezik: bankautomata, helyi közlekedés részleges, élelmiszer, vendéglátás, szálláshely, munkásszálló mind „I" (adatbekérő). A többi válaszadó (Győrszemere, Kisbabot, Mérges, Rábacsécsény, Rábaszentmihály) részleges szolgáltatási kört jelez: Győrszemere bankautomata és élelmiszer „I"; Rábacsécsény és Rábaszentmihály élelmiszer, vendéglátás „I", de bankautomata, helyi közl., munkásszálló „N" (adatbekérő). A választ nem küldő települések teljes közszolgáltatási hozzáférése a jelen adatgyűjtésből nem igazolható; TeIR adatok alapján ezekben is működik nyilvános könyvtár és közművelődési intézmény.

A járási aggregátumok szerint a legsúlyosabb hiányok: (1) mozi és színház a teljes járásban nincs (TeIR); (2) helyi közösségi közlekedés - a válaszadók közül 0 „I", 6 „N", a járási településszám 8-nál nincs adat (adatbekérő); (3) posta a járási településszám 7 településén nincs (TeIR); (4) bankautomata - a válaszadók közül 2 „I", 4 „N" (adatbekérő); (5) szálláshely-vendéglátás vállalkozási aktivitás megyei szinten a legalacsonyabb (T-STAR 7 vállalkozás, 3 településen).

Célcsoportok közszolgáltatás-hozzáférése

Gyermekek. A járási aggregátum szerint a kulturális-közművelődési alapellátás teljes körű (könyvtár 14/14, közműv. int. 14/14, TeIR); mozi és színház a járásban nincs (TeIR). A szélesebb szabadidős kínálat eléréséhez Győr felé való utazás szükséges, amit a helyi közösségi közlekedés járási hiánya (a válaszadók közül 0/6 „I", adatbekérő) korlátoz.

Idősek. Az idősek célcsoportjához kapcsolódó járási aggregátumok: helyi közlekedés 0/6 „I", bankautomata 2/6 „I" (adatbekérő), posta 8/14 „I" (TeIR). A lakhatás fejezetben (4.1.1) rögzített járási gázfűtési részesedés megyei legalacsonyabb szintje (26,6%) a téli fűtésbiztonság szempontjából az idős, alacsony jövedelmű háztartások sérülékenységét jelzi. A helyi HEP-ek lakhatásra vonatkozó elemzése ezt megerősíti.

Nők. A járási adatbekérő válaszok, a KSH TeIR és a helyi HEP-ek vizsgálata alapján a nőket önállóan érintő közszolgáltatás-hozzáférési probléma nem különíthető el; ehhez a jelen adatgyűjtés nem tartalmaz elegendő információt.

Fogyatékossággal élők. A járási közszolgáltatási táblák fizikai szolgáltatás-jelenlétet tartalmaznak, akadálymentesítési adatot nem. A helyi közlekedés teljes hiánya a válaszadók között (0/6 „I", adatbekérő) a mozgáskorlátozott lakosság számára súlyos kizáró tényező; a részletes akadálymentesítési áttekintés kiegészítő adatgyűjtésre szorul.

Mélyszegénységben élők. A járásban Tét községben 1 szegregátum és 1 (azonos utcákon fedő) veszélyeztetett terület azonosítható (86 fő, mutató 35,00; KSH Népszámlálás 2022). A lakhatás fejezetben (4.1.1) rögzített téti szegregátumos foglalkoztatási és iskolázottsági adatok (60,0% alacsony iskolázottság, 43,3% munkajövedelem-nélküliség) a közszolgáltatás-hozzáférés kihívását jelzik.

Ürgehegy külterületi lakott hely a helyi HEP-ek lakhatásra vonatkozó elemzésében informális beköltözési térségként rögzített, a közszolgáltatások fizikai elérhetősége korlátozott.

Romák. Tét szegregátumában és Ürgehegy külterületi részének a helyi HEP-ek lakhatásra vonatkozó elemzésében rögzített jelenléte a roma célcsoport önálló bemutatását megalapozza. A közszolgáltatások fizikai elérhetősége Téten teljes körű (adatbekérő), a stratégiai kihívás a mentorált ügyintézés és a beköltözési dinamikára reagáló szolgáltatás-fejlesztés (a helyi HEP-ek közösségi programokra vonatkozó elemzése).

4.2.3 Megyei szintű célcsoportos összegzés

Gyermekek. Megyei szinten a kulturális-közművelődési alapellátás gyakorlatilag teljes körű: nyilvános könyvtár 179/183 településen, közművelődési intézmény 183/183 településen működik (TeIR). Mozi 4 településen, színház 2 településen (TeIR); ez a szélesebb szabadidős kínálatot a nagyobb települési központokra és Győrre koncentrálja. A szegregátumokban élő gyermekek hozzáférésének kockázata Győr Újváros, Iván és Tét esetében dokumentált (KSH Népszámlálás 2022, HEP-elemzések).

Idősek. Az idősek célcsoportjához kapcsolódó járási aggregátumok szerint a legerősebb hozzáférési hiányok a Csornai, Pannonhalmi és Téti járásban jelentkeznek (helyi közlekedés, bankautomata, posta együttes szűkössége). A helyi HEP-ek összesítése az aprófalvas elzártsághoz kapcsolódó idős-korosztályi sérülékenységet jelzi.

Nők. A jelen közszolgáltatási térképen a nőket önállóan érintő hozzáférési probléma egyetlen járásban sem különíthető el a rendelkezésre álló adatok (TeIR, adatbekérő, a helyi HEP-ek) alapján. Nőket érintő specifikus közszolgáltatási igények feltérképezéséhez a jelen adatgyűjtés nem tartalmaz elegendő információt; ezt a hiányt a jelen fejezet kifejezetten rögzíti, és kiegészítő adatgyűjtést javasol.

Fogyatékossággal élők. A járási közszolgáltatási táblák fizikai szolgáltatás-jelenlétet tartalmaznak, akadálymentesítési adatot nem. A helyi közlekedés hiányosságai a mozgáskorlátozott lakosság szempontjából mobilitási hátrányt jelentenek.

Mélyszegénységben élők. A mélyszegénységben élők közszolgáltatás-hozzáférésének stratégiai gócpontjai a KSH Népszámlálás 2022 alapján: Győr Újváros (2 szegregátum + 2 veszélyeztetett terület, 437 fő), Iván (1 szegregátum + 2 veszélyeztetett terület, 331 fő, mutató 55,1), Tét (1 szegregátum + 1 veszélyeztetett terület, 86 fő), Kapuvár (1 veszélyeztetett terület, 115 fő). E területeken a fizikai szolgáltatás-jelenlét mellett a mentorált ügyintézés és a bizalmi közvetítés a legfontosabb fejlesztési irány.

Romák. A megye roma népessége a KSH 2022. évi Népszámlálás alapján 0,58%-ot képvisel, területi eloszlása szórványos. A cenzus roma adatok nem és korosztály szerinti bontásának hiánya korlátozza az önálló bemutatás lehetőségét. Négy járásban (Győri, Kapuvári, Soproni, Téti) a helyi HEP-ek összesítésében és a lakhatás fejezetben rögzített szegregátumi adatok miatt a roma célcsoportot közszolgáltatás-hozzáférés szempontjából ott részletezzük, ahol konkrét adat áll rendelkezésre. A további három járásban (Csornai, Mosonmagyaróvári, Pannonhalmi) a helyi HEP-ek összesítése nem tartalmaz önálló roma célcsoportos szegregációs vagy specifikus szolgáltatási adatot; a roma helyzetet a mélyszegénységi dimenzió mentén értelmezzük.

Módszertani megjegyzés — nem válaszoló települések

A megye 183 települése közül 82 nem küldött vissza kitöltött adatbekérőt (járási megoszlásban: Csornai 17, Győri 13, Kapuvári 6, Mosonmagyaróvári 16, Pannonhalmi 8, Soproni 25, Téti 8). Az érintett szolgáltatásokra a jelen táblázatokban „–" (nincs válasz) jelölés – dőlt, halványszürke – szerepel.

4.3 Infrastruktúra

A jelen fejezet a Győr-Moson-Sopron Megye 183 településén elérhető helyi közlekedési és települési infrastruktúra bemutatását tartalmazza, a szolgáltatás-hozzáférési és ügyféltérképezési (SZÚT) módszertani útmutató 4.3 pontja szerinti mutatói mentén. Az elsődleges adatforrás a KSH TeIR 2024. évi állománya, teljes körű településsoros lefedettséggel a következő nyolc infrastrukturális mutatóra: önkormányzati kiépített és kiépítetlen út és köztér hossza (km), önkormányzati gyalogút és járda hossza összesítve, kiépített és kiépítetlen bontásban (km), önkormányzati kerékpárút és a közös gyalog- és kerékpárút hossza (km), valamint a sportcsarnok/sportpálya megléte (I/N).

A módszertani útmutató által előírt „játszóterek, tornapályák és pihenőhelyek számának" és a „zöldfelület nagyságának" mutatói jelenleg nem építhetők be a jelen elemzésbe. A KSH korábban alkalmazott, TAAH517 jelű mutatója összevontan a „játszóterek, tornapályák és pihenőhelyek számát" tartalmazta; a mutató utolsó ismert adatéve 2023, de a településsoros állomány a jelenlegi nyilvános lekérdezési felületről már nem tölthető le. A megye zöldfelületi nagysága ugyancsak nem áll rendelkezésre nyilvánosan, egységes, települési szintű bontásban. A szakmai megbízhatóság és a területi összehasonlíthatóság megőrzése érdekében ezeket a mutatókat nem helyettesítettük eltérő tartalmú, nem teljes körű önkormányzati nyilvántartásokkal vagy közösségi térképadatbázisokkal. A táblákban helyettes indikátorként a KSH TeIR 2024. évi sportcsarnok/sportpálya-megléti adata szerepel, amely – jóllehet nem helyettesíti a hiányzó mutatókat – településsoros lefedettséggel jelzi a fizikai szabadidős sportinfrastruktúra jelenlétét.

4.3.1 Megyei szintű összesítő

A megye hét járásának infrastrukturális aggregátumait az alábbi táblázat foglalja össze. A km-alapú mutatók járási szintű összegzésben, a sportpálya-megléti mutatóra I / járási településszám (arány) formátumban jelennek meg. A járda kiépítettségi aránya a kiépített és a kiépítetlen járda hosszának együttes hosszához viszonyítva került kiszámításra.

Járás	Kiép. út (km)	Nem kiép. út (km)	Kiép. út aránya (%)	Kiép. járda (km)	Nem kiép. járda (km)	Kerékpárút (km)	Kerékp. + közös gyal.-kerékp. (km)	Sportpálya I (járási arány)
Csornai járás (33)	191	885	17,8%	279	10	14	14	13 / 33 (39%)
Győri járás (35)	1114	1216	47,8%	874	131	111	111	23 / 35 (65%)
Kapuvári járás (20)	145	627	18,8%	173	10	25	25	11 / 20 (55%)
Mosonmagyaróvári járás (26)	382	1054	26,6%	317	5	65	65	18 / 26 (69%)
Pannonhalmi járás (17)	122	512	19,2%	51	3	0	0	6 / 17 (35%)
Soproni járás (38)	415	1169	26,2%	360	64	65	65	12 / 38 (31%)
Téti járás (14)	111	433	20,4%	77	6	3	3	5 / 14 (35%)
Megye összesen (183)	**2480**	**5895**	**29,6%**	**2130**	**230**	**284**	**283**	**88 / 183 (48%)**

Forrás: KSH TeIR 2024 (kozszolg_infra_egyutt.xlsx, gyms_infra munkalap).

A megye teljes önkormányzati útállománya közel 8 400 km, amelyből 29,6% kiépített (aszfalt, beton vagy hasonló kiépített burkolat). A járdahálózat kiépítettségi aránya 90,3%, jelezve, hogy ahol egyáltalán van járda, ott az túlnyomó részben kiépített. A járási aggregátumok azonban markáns területi egyenlőtlenséget mutatnak. A megye önkormányzati kerékpárút-állománya közel 284 km, ami megyei szinten 183 településből 69 érintettséget jelent (37,7%); a sportcsarnok/sportpálya-megléti mutató a megyei településszám 48,1%-án jelez „I"-t (88/183).

A járások közötti területi egyenlőtlenség két tengelyen érzékelhető. Az egyik a kiépítettségi arány: a Csornai (17,8%) és a Kapuvári (18,8%) járás áll a rangsor végén, ezt követi a Pannonhalmi (19,2%), a Téti (20,4%), a Soproni (26,2%) és a Mosonmagyaróvári (26,6%) járás; a Győri járás önmagában 47,8%-os kiépítettségi aránnyal jelentősen kiemelkedik – ezt Győr és az agglomerációba tartozó települések belterületi útállománya fűzi fel. A másik tengely a sportpálya és kerékpárút-jelenlét: itt a Győri és a Mosonmagyaróvári járás áll a rangsor élén, a Csornai, Pannonhalmi, Téti és a Soproni járás vidéki aprófalvainak túlnyomó részén sem kerékpárút, sem sportpálya nincs.

4.3.2 Járásonkénti települési adatok

Az alábbiakban a hét járás szerinti bontásban egy infrastrukturális tábla és szöveges elemzés következik. A táblák minden 183 települést egy sorral megjelenítenek; a szöveges elemzés a járási aggregátumokra és a jellemző települési mintázatokra épül. Ezt követően a hat SZÚT-célcsoport (gyermekek, idősek, nők, fogyatékossággal élők, mélyszegénységben élők, romák) közlekedési és települési infrastruktúrához való hozzáférésének sajátosságai kerülnek bemutatásra. Ahol egy célcsoportra a rendelkezésre álló adatok, HEP-elemzések és szakértői interjúk alapján specifikus infrastruktúrához kötődő akadály nem azonosítható, vagy nem áll rendelkezésre elegendő információ a külön bemutatáshoz, ott ezt kifejezetten rögzítjük.

Csornai járás

Település	Kiép. út (km)	Nem kiép. út (km)	Kiép. út aránya (%)	Kiép. járda (km)	Nem kiép. járda (km)	Kerékpárút (km)	Kerékp. + közös gyal.– kerékp. (km)	Sportpálya (I/N)
Acsalag	3,7	23,1	13,8%	6,8	2,2	0,0	0,0	N
Barbacs	3,3	14,7	18,3%	6,7	0,0	0,0	0,0	N
Bodonhely	2,1	43,8	4,6%	2,5	0,0	0,0	0,0	N
Bogyoszló	3,4	34,5	9,0%	7,9	0,9	0,0	0,0	I
Bágyogszovát	6,1	111,9	5,2%	13,1	0,6	0,0	0,0	N
Bősárkány	9,1	13,2	40,8%	15,0	0,0	2,0	2,0	N
Cakóháza	2,4	5,1	32,0%	0,5	0,0	0,0	0,0	N
Csorna	42,2	84,5	33,3%	71,2	0,0	2,1	2,1	I
Dör	3,5	14,5	19,4%	4,0	0,0	0,0	0,0	I
Egyed	3,0	28,7	9,5%	2,8	0,0	0,0	0,0	I
Farád	15,2	48,6	23,8%	15,3	0,0	2,8	2,8	I
Jobaháza	2,4	16,9	12,4%	5,5	0,1	0,0	0,0	I
Kóny	13,6	37,6	26,6%	15,4	3,9	0,0	0,0	I
Maglóca	1,7	0,5	77,3%	1,6	0,3	0,0	0,0	N
Magyarkeresztúr	4,2	23,5	15,2%	5,2	0,0	0,0	0,0	N
Markotabödöge	6,8	33,7	16,8%	4,7	0,0	0,0	0,0	I
Potyond	1,0	6,5	13,3%	1,2	0,2	0,0	0,0	N
Páli	1,1	27,1	3,9%	3,5	0,0	1,0	1,0	N
Pásztori	2,2	0,9	71,0%	1,8	0,0	0,0	0,0	N
Rábacsanak	3,1	27,2	10,2%	11,1	0,0	0,0	0,0	N
Rábapordány	4,2	37,2	10,1%	7,9	0,0	0,0	0,0	N
Rábasebes	2,2	9,0	19,6%	2,3	0,5	0,0	0,0	N
Rábaszentandrás	2,0	36,3	5,2%	4,2	0,4	0,0	0,0	I
Rábatamási	4,8	34,7	12,2%	8,6	0,0	0,0	0,0	N
Rábcakapi	1,0	18,6	5,1%	2,8	0,0	0,0	0,0	N
Sobor	11,0	16,2	40,4%	0,5	0,0	0,0	0,0	I
Sopronnémeti	1,1	8,6	11,3%	2,6	0,0	0,0	0,0	N

Szany	14,7	34,4	29,9%	19,4	0,1	2,2	2,2	I
Szil	9,2	49,4	15,7%	14,8	0,0	0,8	0,8	I
Szilsárkány	4,1	23,4	14,9%	7,9	0,0	3,1	3,1	N
Tárnokréti	1,6	2,1	43,2%	2,7	0,0	0,0	0,0	N
Vág	4,9	13,5	26,6%	7,1	1,2	0,0	0,0	I
Zsebeháza	0,3	4,8	5,9%	2,3	0,0	0,0	0,0	N
Csornai járás összesen	**191**	**885**	**17,8%**	**279**	**10**	**14**	**14**	**13 / 33**

Forrás: KSH TeIR 2024. Az „aránya (%)" oszlop a kiépített és a kiépítetlen út együttes hosszához viszonyított kiépítettségi arány.

Infrastrukturális helyzet – szöveges elemzés

A Csornai járás 33 települését egyetlen városi jogállású központ, Csorna rendezi. A járási önkormányzati útállomány közel 1 076 km, amelyből 17,8% kiépített – a megyei rangsor utolsó helyén. A járási járdahálózat ellenben magas kiépítettségű (96,4%), ami azt jelzi, hogy ahol egyáltalán van járda, ott az kiépített, de a járdahálózat abszolút hossza (279 km) a járás településszámához és területéhez képest szűkös. Kerékpárút a járás 33 településéből 7-en található, összesen 14 km hosszban.

Következtetések

A járási infrastruktúra alapján a legjellemzőbb probléma az önkormányzati úthálózat kiépítetlensége. A járási 33 településből 20-ban nincs sportcsarnok vagy sportpálya (61%); ez a szabadidős-mozgási infrastruktúra megyei szinten is jelentős hiányát jelzi az aprófalvas kategóriában. A kerékpárút-hiány a járásszékhelyen (Csornán 2,1 km) és a járási településeken a hivatásforgalmi és a szabadidős kerékpározási lehetőségeket egyaránt korlátozza. A kiépített kerékpárút hossza Farádon és Szilsárkányon hosszabb, mint a járásszékhelyen. Következtetésként a járás infrastrukturális fejlesztési prioritása kettős: a belterületi utak burkolásának fejlesztése és a településközi kerékpárút-hálózat bővítése, különösen a Csorna körüli agglomerációban.

Célcsoportok infrastruktúra-hozzáférése

Gyermekek. A járási 33 településből 20-ban nincs sportcsarnok/sportpálya. Ez a gyermekek szabadidős, mozgási és közösségi lehetőségeit a Csorna, Bősárkány és Kóny szélesebb szolgáltatási körű településekre koncentrálja, ami az aprófalvakból való bejutást feltételez.

Idősek. Az idős, mozgáskorlátozott lakosság szempontjából a járási úthálózat alacsony kiépítettségi aránya (17,8%) a közúti mobilitás minőségét, a kerékpárút és a járda kombinációjának hiánya pedig a biztonságos gyalogos közlekedést érinti. A magas járdahálózati kiépítettségi arány (96,4%) csak ott jelent tényleges hozzáférést, ahol egyáltalán van járda.

Nők. Nőket önállóan érintő infrastruktúra-hozzáférési probléma a jelen adatokból és a HEP-elemzésekből nem különíthető el.

Fogyatékossággal élők. A fizikai infrastruktúra fejezet nem tartalmaz akadálymentesítési adatokat; a járási úthálózat alacsony kiépítettségi aránya és a helyi közlekedés (4.2 fejezet) járási hiánya együttesen a mozgáskorlátozott lakosság közlekedését érdemben korlátozza.

Mélyszegénységben élők. A járásban szegregátum és szegregációval veszélyeztetett terület nincs (KSH Népszámlálás 2022). A mélyszegénységben élők a járási aprófalvas kategóriában koncentrálódnak, ahol a kerékpárút, a sportpálya és a kiépített út együttes hiánya a foglalkoztatás és a közösségi részvétel felé való kilépést közlekedési oldalról is korlátozza.

Romák. A járásban szegregátum és szegregációval veszélyeztetett terület nincs; a járási roma népesség aránya a megyei 0,58%-os átlaghoz igazodóan alacsony és szórványos. Önálló, roma célcsoportot érintő infrastruktúra-hozzáférési probléma nem különíthető el; a helyzetet a mélyszegénységi dimenzió mentén értelmezzük.

Győri járás

Település	Kiép. út (km)	Nem kiép. út (km)	Kiép. út aránya (%)	Kiép. járda (km)	Nem kiép. járda (km)	Kerékpárút (km)	Kerékp. + közös gyal.–kerékp. (km)	Sportpálya (I/N)
Abda	18,5	2,0	90,2%	15,2	0,0	3,9	3,9	I
Bezi	2,8	19,3	12,7%	1,9	0,0	0,0	0,0	I
Börcs	9,0	1,1	89,1%	7,2	0,0	0,0	0,0	N
Bőny	21,3	69,3	23,5%	3,7	0,0	0,0	0,0	N
Dunaszeg	14,2	20,3	41,2%	8,0	0,1	2,5	2,5	I
Dunaszentpál	5,3	24,2	18,0%	2,3	0,0	2,1	2,1	I
Enese	9,6	9,2	51,1%	13,1	0,0	0,0	0,0	N
Fehértó	2,5	8,7	22,3%	6,9	0,0	0,0	0,0	N
Győr	698,5	143,8	82,9%	608,9	113,4	77,2	77,2	I
Győrladamér	12,1	15,5	43,8%	8,0	0,1	1,3	1,3	I
Győrság	10,0	17,4	36,5%	5,3	0,0	0,0	0,0	N
Győrsövényház	2,8	34,5	7,5%	4,5	0,0	0,0	0,0	I
Győrzámoly	17,6	37,4	32,0%	10,9	0,0	3,5	3,5	I
Győrújbarát	34,1	69,6	32,9%	10,7	0,0	1,1	1,1	I
Győrújfalu	11,7	11,1	51,3%	5,2	0,1	0,4	0,4	N
Gönyű	15,9	6,0	72,6%	3,3	5,4	5,7	5,7	I
Ikrény	4,1	0,3	93,2%	4,9	0,0	0,0	0,0	I
Kajárpéc	14,0	68,6	16,9%	3,7	0,8	0,0	0,0	I
Kisbajcs	4,5	5,8	43,7%	3,5	0,2	0,5	0,5	N
Koroncó	15,6	30,8	33,6%	9,1	0,0	0,7	0,7	I
Kunsziget	13,1	28,8	31,3%	8,2	0,1	2,5	2,5	I
Mezőörs	11,0	61,4	15,2%	8,2	0,0	0,3	0,3	N
Mosonszentmiklós	19,7	58,6	25,2%	10,4	2,8	0,3	0,3	I
Nagybajcs	7,1	64,6	9,9%	10,1	2,6	0,0	0,0	I
Nagyszentjános	10,8	2,9	78,8%	7,8	0,0	0,0	0,0	I
Nyúl	24,9	80,2	23,7%	13,9	1,1	0,8	0,8	I
Pér	12,7	49,6	20,4%	11,2	0,0	2,0	2,0	N
Rábapatona	20,9	15,4	57,6%	21,1	0,0	1,5	1,5	I
Rétalap	5,2	10,9	32,3%	1,1	0,0	0,0	0,0	I
Sokorópátka	8,3	31,6	20,8%	3,5	0,0	0,0	0,0	I
Tényő	12,0	50,9	19,1%	5,5	0,0	0,0	0,0	I
Töltéstava	12,8	37,0	25,7%	1,9	0,3	1,9	1,9	I
Vámosszabadi	13,7	59,6	18,7%	14,6	0,1	1,4	1,4	N
Vének	2,6	4,1	38,8%	1,1	0,0	0,0	0,0	N
Öttevény	14,7	65,4	18,4%	18,9	3,6	1,7	1,7	N
Győri járás összesen	**1114**	**1216**	**47,8%**	**874**	**131**	**111**	**111**	**23 / 35**

Forrás: KSH TeIR 2024. Az „aránya (%)" oszlop a kiépített és a kiépítetlen út együttes hosszához viszonyított kiépítettségi arány.

Infrastrukturális helyzet – szöveges elemzés

A Győri járás 35 települését Győr megyei jogú városi és az agglomerációba tartozó nagyközségek rendezik. A járási önkormányzati útállomány közel 2 330 km, ami megyei viszonylatban a legmagasabb; kiépítettségi aránya 47,8%, ami szintén megyei csúcs. A járási járdahálózat 87,0%-ban kiépített; kerékpárút a járás 35 településéből 20-ban található, összesen 111 km hosszban – ez a megyei kerékpárút-állomány közel kétötöde. Sportpálya a járási településszám kétharmadán (23/35) található meg.

Következtetések

A Győri járási infrastrukturális kép erős kettősséget mutat: a Győr belvárosi és agglomerációs kiépítettsége (Győrben 82,9%, Abdán 90,2%, Börcsön 89,1%) a megyei átlag többszöröse, a járás

peremén elhelyezkedő aprófalvakban azonban ez az arány jelentősen alacsonyabb. A jelentős kerékpárút-jelenlét zömét Győr belvárosi és városrészi hálózata (77,2 km) adja; a járási településközi kerékpáros kapcsolatok részlegesek. Következtetésként a Győri járás infrastrukturális stratégiája a Győrön kívüli agglomerációs települések belterületi kiépítettségének felzárkóztatására és a településközi kerékpárút-kapcsolatok folytatólagos bővítésére irányulhat.

Célcsoportok infrastruktúra-hozzáférése

Gyermekek. A járási 35 településből 23-ban található sportpálya, ami megyei viszonylatban a második legmagasabb lefedettség. Kerékpárút 20 településen található, így a gyermekek biztonságos szabadidős kerékpározási lehetőségei az agglomerációs települések nagyobb részén biztosítottak. Győr Újváros szegregátumaiban élő gyermekek fizikai közlekedési infrastruktúrája ugyan városi szinten kiépített, a hozzáférés mégis a bizalmi és intézményi tényezőktől is függ.

Idősek. A járási úthálózat magas kiépítettségi aránya (47,8%) és a kerékpárút-lefedettség az idős lakosság mobilitási biztonsága szempontjából kedvező alap; a perifériás aprófalvakban ellenben az úthálózat kiépítetlensége és a helyi közösségi közlekedés hiánya (4.2 fejezet) együttesen az idős-korosztályi mobilitást korlátozza.

Nők. Nőket önállóan érintő infrastruktúra-hozzáférési probléma a jelen adatokból és a HEP-elemzésekből nem különíthető el.

Fogyatékossággal élők. A fizikai infrastruktúra fejezet nem tartalmaz akadálymentesítési adatokat; Győr belvárosi és városrészi kerékpárút-hálózata és kiépített úthálózata a mozgássérült lakosság szempontjából a járás vidéki részéhez képest jelentősen jobb feltételeket biztosít.

Mélyszegénységben élők. A mélyszegénységben élők a Győr Újváros 2 szegregátumában és 2 veszélyeztetett területén (437 fő, KSH Népszámlálás 2022) koncentrálódnak. Rábapatona a korábbi Országos Szegregátum Térképen szegregációval érintett területként szerepelt, ezért a helyi HEP-dokumentum az akkor érvényes helyzetleírásra épülő szegregációs jelölést tartalmaz; a KSH Népszámlálás 2022. évi Országos Szegregátum Térképe alapján azonban Rábapatonán szegregátum és szegregációval veszélyeztetett terület nem azonosítható. A jelenleg érvényes megyei szegregátumtérkép szerint szegregátumok és veszélyeztetett területek Győrben, Kapuváron, Ivánban és Téten találhatók. Rábapatonán a mélyszegénységi kockázatot a jelen SZÚT nem szegregátumos gócpontként, hanem HEP-elemzés alapú települési kockázati helyszínként kezeli; a településen a járási átlagot meghaladó kiépítettségi arány (57,6%) a fizikai közlekedést jó szinten biztosítja.

Romák. A Győr Újváros szegregátumainak összetétele a roma célcsoport önálló bemutatását megalapozza. A közszolgáltatások fizikai elérhetősége nagyvárosi kontextusban teljes körű, a stratégiai kihívás a mentorált ügyintézés és a bizalmi közvetítés. A járás más részein a roma népesség szórványos és a mélyszegénységi dimenzió mentén értelmezendő.

Kapuvári járás

Település	Kiép. út (km)	Nem kiép. út (km)	Kiép. út aránya (%)	Kiép. járda (km)	Nem kiép. járda (km)	Kerékpárút (km)	Kerékp. + közös gyal.– kerékp. (km)	Sportpálya (I/N)
Agyagosszergény	4,8	55,9	7,9%	8,7	0,0	0,0	0,0	I
Babót	9,4	40,4	18,9%	11,6	1,0	0,0	0,0	I
Beled	13,0	38,7	25,1%	13,6	0,0	4,3	4,3	N
Cirák	2,5	20,0	11,1%	3,3	0,0	0,0	0,0	I
Dénesfa	1,3	20,8	5,9%	3,2	0,0	0,0	0,0	N

Edve	1,2	9,5	11,2%	0,6	0,0	0,0	0,0	N
Gyóró	5,2	29,3	15,1%	3,9	1,7	0,1	0,1	I
Himod	4,9	40,5	10,8%	4,3	0,9	0,0	0,0	N
Hövej	2,7	18,9	12,5%	2,5	0,0	0,0	0,0	N
Kapuvár	49,4	107,5	31,5%	59,9	2,2	18,2	18,2	I
Kisfalud	7,2	32,4	18,2%	3,5	1,3	0,7	0,7	I
Mihályi	5,4	29,9	15,3%	6,4	2,4	0,0	0,0	I
Ösli	6,1	37,6	14,0%	9,2	0,3	0,0	0,0	I
Rábakecöl	4,0	35,5	10,1%	6,8	0,0	0,0	0,0	N
Répceszemere	2,0	3,8	34,5%	3,3	0,0	0,0	0,0	N
Szárföld	7,2	33,3	17,8%	8,6	0,2	0,0	0,0	I
Vadosfa	0,2	6,1	3,2%	0,8	0,1	0,0	0,0	N
Veszkény	5,8	24,9	18,9%	10,4	0,1	0,0	0,0	I
Vitnyéd	11,4	33,9	25,2%	11,2	0,0	1,6	1,5	I
Vásárosfalu	1,6	7,7	17,2%	1,4	0,0	0,0	0,0	N
Kapuvári járás összesen	**145**	**627**	**18,8%**	**173**	**10**	**25**	**25**	**11 / 20**

Forrás: KSH TeIR 2024. Az „aránya (%)" oszlop a kiépített és a kiépítetlen út együttes hosszához viszonyított kiépítettségi arány.

Infrastrukturális helyzet – szöveges elemzés

A Kapuvári járás 20 települését Kapuvár városi jogállású központ rendezi. A járási önkormányzati útállomány közel 772 km, amelyből mindössze 18,8% kiépített – a megyei rangsor második utolsó helyén. A járási járdahálózat magas kiépítettségű (94,4%). Kerékpárút a járás 20 településéből 5-ben található, összesen 25 km hosszban; a járási kerékpárút-állomány mintegy háromnegyedét Kapuvár adja (18,2 km).

Következtetések

A járási infrastruktúra alapján a legjellemzőbb probléma szintén az önkormányzati úthálózat kiépítetlensége, ami az aprófalvas jellegű településstruktúrához kötődik. Sportpálya a járási 20 településből 9-ben nincs (45%); az e mutatóra vonatkozó megyei rangsorban a járás közepesen elhelyezkedő. A kerékpárút-hiány a Kapuváron kívüli településeken a hivatásforgalmi mozgásokat kényszeríti a helyközi buszra és a személygépjárműre. Következtetésként a Kapuvári járási infrastrukturális fejlesztés kiemelt iránya a belterületi utak burkolása, valamint a Kapuvár központú települési kerékpárút-hálózat bővítése.

Célcsoportok infrastruktúra-hozzáférése

Gyermekek. A járási 20 településből 11 rendelkezik sportpályával. A gyermekek szabadidős-mozgási lehetőségeit a járási aprófalvakban a sportpálya és a kerékpárút együttes hiánya korlátozza. Kapuvár veszélyeztetett területén élő gyermekek fizikai infrastruktúrához való hozzáférését a kapuvári belterületi kiépítettség biztosítja.

Idősek. A járási úthálózat alacsony kiépítettségi aránya (18,8%) és a kerékpárút Kapuváron kívüli erős szűkössége az idős lakosság gyalogos és kerékpáros mobilitását korlátozza. A járási járdahálózat magas kiépítettségi aránya (94,4%) csak ott jelent tényleges hozzáférést, ahol egyáltalán van járda.

Nők. Nőket önállóan érintő infrastruktúra-hozzáférési probléma a jelen adatokból és a HEP-elemzésekből nem különíthető el.

Fogyatékossággal élők. A fizikai infrastruktúra fejezet nem tartalmaz akadálymentesítési adatokat; a járási úthálózat alacsony kiépítettségi aránya és a helyi közlekedés (4.2 fejezet) járási hiánya a mozgáskorlátozott lakosság közlekedését érdemben korlátozza.

Mélyszegénységben élők. A járásban 1 veszélyeztetett terület azonosítható Kapuváron (115 fő, KSH Népszámlálás 2022). A járási aprófalvakban a mélyszegénységben élők közlekedési infrastruktúra-hozzáférését a kerékpárút és sportpálya alacsony lefedettsége korlátozza.

Romák. A járásban szegregátum nincs; a Kapuvár veszélyeztetett területéről a HEP-dokumentum nem tartalmaz roma célcsoportos összetételi adatot. A járási roma népesség aránya a megyei 0,58%-os átlaghoz igazodóan alacsony. A roma helyzetet a mélyszegénységi dimenzió mentén értelmezzük.

Mosonmagyaróvári járás

Település	Kiép. út (km)	Nem kiép. út (km)	Kiép. út aránya (%)	Kiép. járda (km)	Nem kiép. járda (km)	Kerékpárút (km)	Kerékp. + közös gyal.–kerékp. (km)	Sportpálya (I/N)
Bezenye	11,6	47,5	19,6%	8,0	0,0	5,2	5,2	I
Darnózseli	8,1	38,5	17,4%	7,3	0,0	8,0	8,0	N
Dunakiliti	13,6	38,9	25,9%	10,7	0,0	0,0	0,0	I
Dunaremete	3,5	3,7	48,6%	1,6	0,0	0,0	0,0	N
Dunasziget	14,1	38,5	26,8%	3,1	0,0	0,0	0,0	I
Feketeerdő	4,4	9,5	31,7%	2,5	0,0	0,0	0,0	N
Halászi	26,0	67,3	27,9%	13,1	0,0	7,1	7,1	I
Hegyeshalom	14,0	51,2	21,5%	12,7	1,3	8,3	8,3	I
Hédervár	6,0	6,0	50,0%	5,7	0,0	0,7	0,7	N
Jánossomorja	34,4	104,3	24,8%	35,4	1,4	6,6	6,6	I
Kimle	11,2	67,8	14,2%	12,9	1,3	0,0	0,0	I
Kisbodak	3,6	12,7	22,1%	2,1	0,2	0,0	0,0	N
Károlyháza	2,2	1,4	61,1%	1,1	0,0	0,0	0,0	N
Levél	9,7	50,5	16,1%	8,9	0,0	3,9	3,8	N
Lipót	6,6	19,1	25,7%	6,8	0,0	1,5	1,5	I
Lébény	17,5	103,4	14,5%	11,9	0,0	3,7	3,7	I
Mecsér	9,4	35,5	20,9%	6,2	0,0	0,0	0,0	I
Mosonmagyaróvár	101,7	79,0	56,3%	109,0	0,1	10,2	10,2	I
Mosonszolnok	11,5	34,3	25,1%	10,0	0,0	0,1	0,1	I
Mosonudvar	2,6	0,0	100,0%	2,3	0,0	0,0	0,0	I
Máriakálnok	11,8	32,4	26,7%	5,5	0,7	1,5	1,5	I
Püski	5,5	10,1	35,3%	4,8	0,3	0,0	0,0	I
Rajka	27,3	53,1	34,0%	12,5	0,0	4,1	4,1	N
Várbalog	10,2	75,9	11,8%	5,8	0,1	0,0	0,0	I
Ásványráró	7,1	50,1	12,4%	10,0	0,0	4,3	4,3	I
Újrónafő	8,5	23,0	27,0%	7,1	0,0	0,0	0,0	I
Mosonmagyaróvári járás összesen	**382**	**1054**	**26,6%**	**317**	**5**	**65**	**65**	**18 / 26**

Forrás: KSH TeIR 2024. Az „aránya (%)" oszlop a kiépített és a kiépítetlen út együttes hosszához viszonyított kiépítettségi arány.

Infrastrukturális helyzet – szöveges elemzés

A Mosonmagyaróvári járás 26 települését Mosonmagyaróvár és Jánossomorja kettős városi jogállású központ rendezi, a Fertő-Hanság és a szigetközi tájegység sajátosságaival. A járási önkormányzati útállomány közel 1 436 km; a kiépítettségi arány 26,6%, ami megyei viszonylatban a középmezőnyben helyezkedik el. A járási járdahálózat megyei legmagasabb kiépítettségével (98,3%) jellemezhető. Kerékpárút a járás 26 településéből 14-ben található, összesen 65 km hosszban – ez megyei szinten a második legmagasabb érték, a Szigetköz mentén húzódó turisztikai kerékpárút-hálózatnak köszönhetően.

Következtetések

A járás infrastrukturális képének erőssége a kerékpárút-lefedettség és a Szigetköz mentén húzódó turisztikai vonzású településkomplexumok (Darnózseli, Halászi, Hédervár, Hegyeshalom, Jánossomorja) ellátottsága. Sportpálya a járási 26 településből 8-ban nincs (31%); ez a megyei rangsor legkedvezőbb értéke – a jelentős turisztikai vendégforgalom is támogatja a helyi sportinfrastruktúra

fenntartását. Következtetésként a Mosonmagyaróvári járási infrastrukturális stratégia elsősorban a belterületi utak burkolásának előrelépésére, valamint a kerékpárút-hálózat déli irányban (Rajka, Bezenye) történő bővítésére irányulhat.

Célcsoportok infrastruktúra-hozzáférése

Gyermekek. A járási 26 településből 18 rendelkezik sportpályával – megyei viszonylatban a legmagasabb sportpálya-lefedettség. A gyermekek szabadidős-mozgási lehetőségei kedvezőek; a szigetközi kerékpárút-hálózat a családi kirándulás számára is vonzó feltételeket biztosít.

Idősek. A járási járdahálózat megyei legmagasabb kiépítettségi aránya (98,3%) az idős lakosság gyalogos mobilitása szempontjából kedvező. A járási úthálózat kiépítettségi aránya (26,6%) a megyei átlag körüli szinten alakul.

Nők. Nőket önállóan érintő infrastruktúra-hozzáférési probléma a jelen adatokból és a HEP-elemzésekből nem különíthető el.

Fogyatékossággal élők. A fizikai infrastruktúra fejezet nem tartalmaz akadálymentesítési adatokat; Mosonmagyaróvár és Jánossomorja belvárosi kerékpárút-hálózata és kiépített útjai a mozgássérült lakosság számára a járási aprófalvakénál kedvezőbb feltételeket biztosítanak.

Mélyszegénységben élők. A járásban szegregátum és szegregációval veszélyeztetett terület nincs (KSH Népszámlálás 2022). Az Újrónafő melletti Császárrét-major külterületi lakott hely a korábbi Országos Szegregátum Térképen szegregációs jegyekkel jelölt terület volt, ezért a helyi HEP-dokumentum erre az akkor érvényes helyzetleírásra épülő megállapítást tartalmaz; a KSH Népszámlálás 2022. évi Országos Szegregátum Térképe a Mosonmagyaróvári járásban szegregátumot és szegregációval veszélyeztetett területet nem azonosít. A jelenleg érvényes megyei szegregátumtérkép szerint szegregátumok és veszélyeztetett területek Győrben, Kapuváron, Ivánban és Téten találhatók. Császárrét-majort a jelen SZÚT nem szegregátumos gócpontként, hanem HEP-elemzés alapú külterületi kockázati helyszínként kezeli, ahol a fizikai infrastruktúra (kiépített út, kerékpárút, járda) elérhetősége korlátozott.

Romák. A járásban szegregátum és szegregációval veszélyeztetett terület nincs; a járási roma népesség aránya a megyei 0,58%-os átlaghoz igazodóan alacsony és szórványos. Önálló, roma célcsoportot érintő infrastruktúra-hozzáférési probléma a HEP-dokumentumokban nem különíthető el; a helyzetet a mélyszegénységi dimenzió mentén értelmezzük.

Pannonhalmi járás

Település	Kiép. út (km)	Nem kiép. út (km)	Kiép. út aránya (%)	Kiép. járda (km)	Nem kiép. járda (km)	Kerékpárút (km)	Kerékp. + közös gyal.– kerékp. (km)	Sportpálya (I/N)
Bakonygyirót	0,4	9,7	4,0%	0,0	0,5	0,0	0,0	N
Bakonypéterd	4,1	22,2	15,6%	2,2	0,1	0,0	0,0	N
Bakonyszentlászló	3,9	4,7	45,3%	1,3	0,0	0,0	0,0	I
Fenyőfő	0,4	1,0	28,6%	0,0	0,0	0,0	0,0	N
Győrasszonyfa	2,4	9,3	20,5%	2,9	0,0	0,0	0,0	I
Lázi	5,2	35,6	12,7%	3,0	0,0	0,0	0,0	N
Nyalka	1,5	25,3	5,6%	1,8	1,1	0,0	0,0	I
Pannonhalma	16,2	40,5	28,6%	10,1	0,0	0,5	0,5	N
Pázmándfalu	10,4	43,9	19,2%	5,0	0,0	0,0	0,0	I
Ravazd	21,4	59,9	26,3%	0,2	0,0	0,0	0,0	N
Románd	7,0	1,0	87,5%	1,8	0,0	0,0	0,0	N
Sikátor	2,8	25,6	9,9%	1,4	0,0	0,0	0,0	N
Tarjánpuszta	2,7	8,6	23,9%	1,4	0,0	0,0	0,0	N

Táp	9,9	45,0	18,0%	4,0	0,0	0,0	0,0	N
Tápszentmiklós	12,6	93,3	11,9%	4,4	1,3	0,0	0,0	I
Veszprémvarsány	6,8	37,5	15,3%	3,8	0,2	0,0	0,0	N
Écs	14,1	49,2	22,3%	7,4	0,0	0,0	0,0	I
Pannonhalmi járás összesen	**122**	**512**	**19,2%**	**51**	**3**	**0**	**0**	**6 / 17**

Forrás: KSH TeIR 2024. Az „aránya (%)" oszlop a kiépített és a kiépítetlen út együttes hosszához viszonyított kiépítettségi arány.

Infrastrukturális helyzet – szöveges elemzés

A Pannonhalmi járás 17 aprófalvas települését Pannonhalma városi jogállású központ rendezi. A járási önkormányzati útállomány közel 634 km, amelyből 19,2% kiépített – a megyei rangsor alsó középmezőnyében. A járási járdahálózat magas kiépítettségű (94,1%), ugyanakkor abszolút hossza (51 km) a megyei járási rangsor legalacsonyabbja. Az összes megyei járás közül itt a legkiemelkedőbb a kerékpárút hiánya: a járási 17 településből mindössze 1-en (Pannonhalma) található kerékpárút, összesen 0,5 km hosszban – vagyis a járásban gyakorlati értelemben nincs érdemi önkormányzati kerékpárút.

Következtetések

A járási infrastrukturális kép legszembetűnőbb hiánya a kerékpárút gyakorlati teljes hiánya, ami a Pannonhalmi Főapátságra irányuló jelentős kulturális-turisztikai forgalom mellett kritikus infrastruktúra-stratégiai probléma. A járási 17 településből 11-ben nincs sportpálya (65%); az alacsony lakosságszámú, elzártabb aprófalvakban a szabadidős-sportinfrastruktúra hiánya közvetlenül érinti a gyermek és a fiatal korosztályt. Következtetésként a Pannonhalmi járási infrastrukturális prioritás a Pannonhalmához vezető településközi kerékpárút kiépítése, valamint a járási aprófalvakban a szabadidős sport-infrastruktúra kiépítése.

Célcsoportok infrastruktúra-hozzáférése

Gyermekek. A járási 17 településből 6 rendelkezik sportpályával; a járási kerékpárút gyakorlati hiánya (0,5 km) a gyermekek biztonságos kerékpározási lehetőségeit súlyosan korlátozza. Ez a hozzáférési akadály különösen erős a járási aprófalvakban élő gyermekek esetében.

Idősek. A járási járdahálózat magas kiépítettségi aránya (94,1%) és alacsony abszolút hossza (51 km) az idős lakosság gyalogos mobilitási feltételeit korlátozza. Az úthálózat kiépítettségi aránya (19,2%) a járási aprófalvakban a közúti biztonságot érinti.

Nők. Nőket önállóan érintő infrastruktúra-hozzáférési probléma a jelen adatokból és a HEP-elemzésekből nem különíthető el.

Fogyatékossággal élők. A fizikai infrastruktúra fejezet nem tartalmaz akadálymentesítési adatokat; a járási kerékpárút hiánya és a helyi közlekedés (4.2 fejezet) járási szűkössége a mozgáskorlátozott lakosság közlekedését érdemben korlátozza.

Mélyszegénységben élők. A járásban szegregátum és szegregációval veszélyeztetett terület nincs (KSH Népszámlálás 2022). A mélyszegénységben élők a járási aprófalvas kategóriában koncentrálódnak; számukra a járási kerékpárút hiánya és a sportpálya alacsony lefedettsége (6/17) együttesen a közösségi részvételt korlátozza.

Romák. A járásban szegregátum és szegregációval veszélyeztetett terület nincs; a járási roma népesség aránya alacsony és szórványos. Önálló, roma célcsoportot érintő infrastruktúra-hozzáférési probléma nem különíthető el; a helyzetet a mélyszegénységi dimenzió mentén értelmezzük.

Soproni járás – 38 település, járásszékhely: Sopron

Település	Kiép. út (km)	Nem kiép. út (km)	Kiép. út aránya (%)	Kiép. járda (km)	Nem kiép. járda (km)	Kerékpárút (km)	Kerékp. + közös gyal.–kerékp. (km)	Sportpálya (I/N)
Csapod	2,0	61,7	3,1%	0,8	0,1	0,0	0,0	I
Csáfordjánosfa	0,7	13,3	5,0%	1,6	0,0	0,0	0,0	N
Csér	0,0	10,2	0,0%	0,0	1,5	0,0	0,0	N
Ebergőc	1,4	9,0	13,5%	1,8	0,0	0,0	0,0	N
Egyházasfalu	1,6	58,1	2,7%	2,6	0,1	0,0	0,0	I
Fertőboz	1,4	3,3	29,8%	0,5	0,0	2,4	2,4	N
Fertőd	15,4	70,5	17,9%	18,6	0,0	8,7	8,7	N
Fertőendréd	2,8	22,0	11,3%	3,5	0,1	2,1	2,1	I
Fertőhomok	5,5	7,8	41,4%	5,2	5,1	1,5	1,5	I
Fertőrákos	14,8	29,5	33,4%	8,7	0,7	0,5	0,5	N
Fertőszentmiklós	20,7	39,0	34,7%	20,4	0,6	4,3	4,3	N
Fertőszéplak	6,2	9,4	39,7%	7,3	0,0	0,6	0,6	N
Gyalóka	0,5	0,3	62,5%	1,7	0,3	0,4	0,4	N
Harka	5,8	24,0	19,5%	1,2	0,1	0,0	0,0	N
Hegykő	12,4	34,1	26,7%	10,5	6,0	2,7	2,7	N
Hidegség	2,4	12,7	15,9%	1,1	0,0	3,0	3,0	N
Iván	3,1	54,8	5,4%	5,3	0,1	0,0	0,0	I
Kópháza	4,3	6,5	39,8%	7,0	0,4	1,7	1,6	I
Lövő	9,0	52,7	14,6%	8,9	0,5	0,0	0,0	I
Nagycenk	6,4	14,2	31,1%	8,9	1,4	1,3	1,3	I
Nagylózs	5,6	50,3	10,0%	5,6	0,0	0,0	0,0	N
Nemeskér	1,4	17,6	7,4%	1,3	0,0	0,0	0,0	N
Pereszteg	9,0	8,3	52,0%	8,4	1,1	0,4	0,4	N
Petőháza	6,8	2,6	72,3%	6,0	0,3	0,5	0,5	I
Pinnye	3,0	0,8	78,9%	2,4	0,0	0,0	0,0	N
Pusztacsalád	1,6	54,8	2,8%	2,6	0,0	0,0	0,0	N
Répcevis	2,2	4,0	35,5%	2,1	0,0	1,5	1,5	N
Röjtökmuzsaj	2,6	19,1	12,0%	3,4	0,0	0,0	0,0	N
Sarród	8,8	74,7	10,5%	8,5	0,0	4,8	4,8	N
Sopron	217,0	200,5	52,0%	167,3	45,0	19,7	19,7	I
Sopronhorpács	4,2	12,5	25,1%	4,2	0,0	0,0	0,0	N
Sopronkövesd	8,7	38,2	18,6%	8,1	0,2	2,0	2,0	I
Szakony	1,9	11,6	14,1%	2,2	0,1	2,8	2,8	N
Und	1,3	11,4	10,2%	3,0	0,0	0,0	0,0	N
Völcsej	1,2	27,0	4,3%	3,2	0,0	0,0	0,0	N
Zsira	8,4	9,9	45,9%	3,4	0,1	2,7	2,7	N
Ágfalva	14,1	9,2	60,5%	5,3	0,0	1,2	1,2	N
Újkér	1,2	83,8	1,4%	7,3	0,2	0,0	0,0	I
Soproni járás összesen	**415**	**1169**	**26,2%**	**360**	**64**	**65**	**65**	**12 / 38**

Forrás: KSH TeIR 2024. Az „aránya (%)" oszlop a kiépített és a kiépítetlen út együttes hosszához viszonyított kiépítettségi arány.

Infrastrukturális helyzet – szöveges elemzés

A Soproni járás 38 települését Sopron megyei jogú városi és Fertőd város kettős központja rendezi, a Fertő-tó menti idegenforgalmi zónával kiegészülve. A járási önkormányzati útállomány közel 1 584 km; a kiépítettségi arány 26,2% – ami a járási átlagot jóval elrejtő, bimodális eloszlást takar: Sopron és a Fertő menti települések kiépítettsége jó, a járás déli és keleti aprófalvai (Csér 0%, Újkér 1,4%, Egyházasfalu 2,7%, Pusztacsalád 2,8%, Csapod 3,1%) ellenben megyei szinten kifejezetten mélyen elmaradnak. A járási kerékpárút-állomány 65 km, 21 településen; ez a megyei szinten a második legmagasabb érték Mosonmagyaróvárral holtversenyben.

Következtetések

A Soproni járás infrastrukturális képe erős területi bimodalitást mutat: Sopron és a Fertő menti idegenforgalmi zóna infrastruktúra-ellátottsága a megye legmagasabb szintjén van, a járás déli és keleti aprófalvai azonban szinte teljesen kiépítetlen útállománnyal működnek. A sportpálya-hiány a járási 38

településből 26-ot érint (68%) – ez a megyei rangsor kedvezőtlen csúcsa. Következtetésként a Soproni járási infrastrukturális stratégia hangsúlyosan a járás déli és keleti aprófalvainak felzárkóztatására szoruló, valamint az idegenforgalmi hasznosításra irányuló kerékpárút-fejlesztések kiegyensúlyozására irányulhat.

Célcsoportok infrastruktúra-hozzáférése

Gyermekek. A járási 38 településből 12 rendelkezik sportpályával – ez megyei szinten a legalacsonyabb sportpálya-lefedettség. A járási kerékpárút lefedettsége (21 település) ellenben magas, ami Sopron és a Fertő menti idegenforgalmi zónában a gyermekek szabadidős kerékpározási lehetőségeit biztosítja.

Idősek. A járási úthálózat kiépítettségi aránya (26,2%) bimodális eloszlást takar: Sopronban és a Fertő menti településeken a mobilitási feltételek kedvezőek, a járás déli és keleti aprófalvaiban (Csér 0%, Újkér 1,4%, Egyházasfalu 2,7%) az útburkolat gyakorlati hiánya az idős lakosság mobilitását kritikus szintre süllyeszti.

Nők. Nőket önállóan érintő infrastruktúra-hozzáférési probléma a jelen adatokból és a HEP-elemzésekből nem különíthető el.

Fogyatékossággal élők. A fizikai infrastruktúra fejezet nem tartalmaz akadálymentesítési adatokat; Sopron kiépített infrastruktúrája a mozgássérült lakosság szempontjából kedvezőbb feltételeket biztosít, mint a járási déli és keleti aprófalvak.

Mélyszegénységben élők. A járásban Iván községben 1 szegregátum és 2 veszélyeztetett terület azonosítható (331 fő, szegregációs mutató 55,1; KSH Népszámlálás 2022). Iván fizikai infrastruktúra-jellemzői (kiépített útállomány, sportpálya megléte) a járási átlaghoz közeliek. A járás déli és keleti aprófalvaiban élő mélyszegénységi kategória számára a kiépítetlen útállomány a foglalkoztatáshoz és a közszolgáltatásokhoz való hozzáférést közlekedési oldalról is korlátozza.

Romák. Iván szegregátumának összetétele a roma célcsoport önálló bemutatását megalapozza. A közszolgáltatások fizikai elérhetősége a községen belül teljes körű; a stratégiai kihívás a mentorált ügyintézés és a bizalmi közvetítés. A járás más részein a roma népesség szórványos és a mélyszegénységi dimenzió mentén értelmezendő.

Téti járás

Település	Kiép. út (km)	Nem kiép. út (km)	Kiép. út aránya (%)	Kiép. járda (km)	Nem kiép. járda (km)	Kerékpárút (km)	Kerékp. + közös gyal.– kerékp. (km)	Sportpálya (I/N)
Csikvánd	4,4	21,5	17,0%	1,0	0,0	0,0	0,0	I
Felpéc	17,6	36,3	32,7%	2,9	0,0	0,0	0,0	I
Gyarmat	5,6	46,5	10,7%	7,9	2,2	0,0	0,0	N
Gyömöre	8,9	32,5	21,5%	5,7	0,2	0,0	0,0	I
Győrszemere	20,6	108,5	16,0%	7,2	0,3	0,0	0,0	N
Kisbabot	0,6	6,3	8,7%	0,9	0,0	0,0	0,0	N
Mérges	1,0	8,3	10,8%	0,5	0,0	0,0	0,0	N
Mórichida	13,7	69,7	16,4%	6,4	0,0	0,0	0,0	I
Rábacsécsény	2,7	5,1	34,6%	5,3	0,6	0,0	0,0	N
Rábaszentmihály	3,4	3,8	47,2%	5,2	0,0	0,0	0,0	N
Rábaszentmiklós	0,8	10,3	7,2%	1,9	0,0	0,0	0,0	N
Szerecseny	9,8	17,7	35,6%	8,3	0,0	0,0	0,0	N
Tét	19,2	34,9	35,5%	21,1	2,4	2,8	2,8	N
Árpás	2,3	31,3	6,8%	2,6	0,0	0,0	0,0	I
Téti járás összesen	**111**	**433**	**20,4%**	**77**	**6**	**3**	**3**	**5 / 14**

Forrás: KSH TeIR 2024. Az „aránya (%)" oszlop a kiépített és a kiépítetlen út együttes hosszához viszonyított kiépítettségi arány.

Infrastrukturális helyzet – szöveges elemzés

A Téti járás – a megye egyetlen kedvezményezett járása – 14 aprófalvas települését Tét városi jogállású központ rendezi. A járási önkormányzati útállomány közel 544 km, amelyből 20,4% kiépített. A járási járdahálózat kiépítettségi aránya 93,1%, de abszolút hossza (77 km) a megyei járási rangsor legalacsonyabbjai közé tartozik. A járási kerékpárút-állomány mindössze 3 km, ami 1 településre (Tét) koncentrálódik; ez a megyei szinten a második legalacsonyabb érték (a Pannonhalmi járás 0 km-je után).

Következtetések

A Téti járás – megyei egyetlen kedvezményezett járásaként – infrastrukturális elmaradottsága több mutatón is látványos: a járási kerékpárút-lefedettség 1/14, a sportpálya-hiány 9/14 (64%), a kiépített út aránya a rangsor középmezőnyében marad de abszolút értelemben szűkös. Az adatok alapján a Téti járási infrastrukturális stratégia egyszerre kell foglalkozzon a belterületi utak burkolásával, a településközi kerékpáros kapcsolatokkal (Tét felé és Győr irányában), valamint a szabadidős-sport infrastruktúra kiépítésével a járási aprófalvakban.

Célcsoportok infrastruktúra-hozzáférése

Gyermekek. A járási 14 településből 5 rendelkezik sportpályával; a kerékpárút 1 településre (Tét) koncentrálódik. A gyermekek szabadidős-mozgási és biztonságos kerékpározási lehetőségei a járási aprófalvakban gyakorlatilag hiányoznak.

Idősek. A járási úthálózat alacsony kiépítettségi aránya (20,4%) és a kerékpárút Téten kívüli teljes hiánya az idős lakosság gyalogos és kerékpáros mobilitását korlátozza.

Nők. Nőket önállóan érintő infrastruktúra-hozzáférési probléma a jelen adatokból és a HEP-elemzésekből nem különíthető el.

Fogyatékossággal élők. A fizikai infrastruktúra fejezet nem tartalmaz akadálymentesítési adatokat; a járási kerékpárút hiánya és a helyi közlekedés (4.2 fejezet) járási hiánya a mozgáskorlátozott lakosság közlekedését érdemben korlátozza.

Mélyszegénységben élők. A járásban Tét községben 1 szegregátum és 1 (azonos utcákon fedő) veszélyeztetett terület azonosítható (86 fő, mutató 35,00; KSH Népszámlálás 2022). Ürgehegy külterületi lakott hely a HEP-dokumentumban informális beköltözési térségként rögzített; a KSH Népszámlálás 2022. évi Országos Szegregátum Térképe Ürgehegyet szegregátumként vagy szegregációval veszélyeztetett területként nem tartalmazza; a helyszín a jelen SZÚT-ban a téti szegregátumhoz közeli, de attól elkülönülő, HEP-alapú kockázati térségként értelmezendő, ahol a fizikai közlekedési infrastruktúra elérhetősége korlátozott.

Romák. Tét szegregátuma (KSH Népszámlálás 2022), valamint a HEP-dokumentumban külön külterületi lakott helyként rögzített Ürgehegy roma jelenléte együttesen alapozza meg a roma célcsoport önálló bemutatását. A közszolgáltatások fizikai elérhetősége Téten teljes körű; Ürgehegy elérhetősége a hiányzó kiépített út és kerékpárút miatt jelentősen korlátozott. A HEP-elemzés az informális beköltözési dinamika miatt tekinti Ürgehegyet stratégiailag figyelemre méltónak.

4.3.3 Megyei szintű célcsoportos összegzés

Gyermekek. Megyei szinten a járási sportpálya-lefedettség (átlagosan 48,1%) és a kerékpárút-jelenlét (69/183 település) a gyermekek szabadidős-mozgási lehetőségeit erősen területi bontásban határozza meg. A Győri és a Mosonmagyaróvári járásban a lefedettség kedvező; a Csornai, Pannonhalmi, Téti és Soproni járás vidéki aprófalvaiban a szabadidős-sport infrastruktúra hiánya jelentős fejlesztési igényt jelez.

Idősek. Az idős lakosság mobilitási feltételeit a járási úthálózat kiépítettségi aránya és a járdahálózat abszolút hossza együttesen határozza meg. A legerősebb fejlesztési igény a Csornai és a Kapuvári járásban (17,8% és 18,8% úthálózati kiépítettségi arány), valamint a Pannonhalmi (járdahálózat abszolút hossza 51 km) és a Soproni járás déli-keleti aprófalvaiban (Csér 0%, Újkér 1,4%) jelentkezik.

Nők. A jelen fizikai infrastruktúra fejezetben a nőket önállóan érintő hozzáférési probléma egyetlen járásban sem különíthető el a rendelkezésre álló adatok alapján. Nőket érintő specifikus infrastrukturális igények feltérképezéséhez a jelen adatgyűjtés nem tartalmaz elegendő információt.

Fogyatékossággal élők. A KSH TeIR 2024. évi állománya fizikai infrastruktúra-mutatókat tartalmaz, akadálymentesítési adatot nem. A megyei szintű akadálymentesítési lefedettség áttekintéséhez kiegészítő adatgyűjtés szükséges. A járási úthálózat kiépítettségi arányai és a helyi közlekedés (4.2 fejezet) járási aggregátumai együttesen jelzik: a mozgáskorlátozott lakosság az alacsony kiépítettségű és helyi közlekedéssel gyengén ellátott járásokban (Csornai, Kapuvári, Pannonhalmi, Téti) érdemi mobilitási akadállyal küzd.

Mélyszegénységben élők. A mélyszegénységben élők közlekedési infrastruktúra-hozzáférésének stratégiai gócpontjai a KSH Népszámlálás 2022. évi Országos Szegregátum Térképe alapján: Győr Újváros (2 szegregátum + 2 veszélyeztetett terület, 437 fő), Iván (1 szegregátum + 2 veszélyeztetett terület, 331 fő), Tét (1 szegregátum + 1 veszélyeztetett terület, 86 fő), Kapuvár (1 veszélyeztetett terület, 115 fő). A KSH Népszámlálás 2022. évi Országos Szegregátum Térképe szerint a megyében szegregátumos és szegregációval veszélyeztetett területek e négy településre – Győr, Kapuvár, Iván, Tét – korlátozódnak. Ezen túlmenően a helyi HEP-dokumentumok (amelyek a korábbi szegregátum-térkép alapján készültek) Rábapatona (Győri járás), Császárrét-major (Mosonmagyaróvári járás) és Tét-Ürgehegy külterületi lakott helyet infrastrukturális kockázati helyszínként rögzítik; ezeket a jelen SZÚT dokumentum nem szegregátumos gócpontként, hanem HEP-elemzés alapú települési, illetve külterületi kockázati helyszínként kezeli, a HEP-frissítés II. körében történő újbóli áttekintés függvényében. Ezen kívül a mélyszegénységben élő, aprófalvas térben elhelyezkedő háztartások közlekedési infrastruktúra-hozzáférését a Csornai, Kapuvári, Pannonhalmi és Téti járásban az úthálózat kiépítetlensége és a kerékpárút-hiány érdemben korlátozza.

Romák. A megye roma népessége a KSH 2022. évi Népszámlálás alapján 0,58%-ot képvisel, területi eloszlása szórványos. A cenzus roma adatok nem és korosztály szerinti bontásának hiánya korlátozza az önálló bemutatás lehetőségét. Négy járásban (Győri, Kapuvári, Soproni, Téti) a HEP-dokumentumokban és a lakhatás fejezetben rögzített szegregátumos jelenlét miatt a roma célcsoportot ott részletezzük, ahol konkrét adat áll rendelkezésre. A további három járásban (Csornai, Mosonmagyaróvári, Pannonhalmi) a HEP-dokumentumok nem tartalmaznak önálló roma célcsoportos szegregációs vagy infrastruktúra-specifikus adatot; a roma helyzetet a mélyszegénységi dimenzió mentén értelmezzük.

Módszertani megjegyzés — hiányzó mutatók.

A SZÚT módszertani útmutató által előírt, jelen fejezetből hiányzó mutatók a játszóterek, tornapályák és pihenőhelyek száma, valamint a településsoros zöldfelület-nagyság. A KSH TAAH517 jelű összevont mutatója az előbbi mutatót összegezve tartalmazta, utolsó ismert adatéve 2023; a településsoros állomány azonban a jelenlegi nyilvános lekérdezési felületről már nem tölthető le. A megye zöldfelületi nagysága ugyancsak nem áll rendelkezésre nyilvánosan, egységes települési szintű bontásban. A szakmai megbízhatóság és a területi összehasonlíthatóság megőrzése érdekében ezeket a mutatókat nem helyettesítettük eltérő tartalmú, nem teljes körű önkormányzati nyilvántartásokkal vagy közösségi térképadatbázisokkal.

4.4 Bűnmegelőzés és közbiztonság

A jelen fejezet a Győr-Moson-Sopron Megye 183 településén elérhető bűnmegelőzési és áldozatsegítő programok bemutatását, a járási bűnözési helyzet elemzését és a hat SZÚT-célcsoport (gyermekek, idősek, nők, fogyatékossággal élők, mélyszegénységben élők, romák) bűnmegelőzéssel és közbiztonsággal kapcsolatos jellemzőit tartalmazza.

Az adatforrások többrétegű használatot igényelnek. A KSH TeIR 2024. évi állománya a regisztrált bűncselekmények elkövetés helye szerinti darabszámát, azon belül a testi sértés, a kábítószerrel kapcsolatos, a hivatalos személy elleni erőszak és a szándékos befejezett emberölés kategóriákat, valamint a 2022. évi Népszámlálás alapján a cigány (roma) nemzetiséghez tartozók és a 65 év feletti magánháztartásban élő népesség számát biztosítja településsoros bontásban. A Megyei Települési adatbekérő 2026 (101/183 települési válasz) szolgáltatja a fejezet két kötelező programtípusának – a bűnmegelőzési, illetve áldozattá válást csökkentő prevenciós programoknak, valamint a bűnözés káros hatásait csökkentő és az áldozatokat segítő programoknak – a települési jelenlét-mutatóit. A polgárőrségi és térfigyelő kamerarendszeri jelenlétét a helyi Esélyegyenlőségi Programok (HEP) alapján összeállított járási összesítő táblák jelzik.

A rendszer belső ellentmondása, amelyre a jelen fejezet külön ki kell térjen: a HEP-alapú összesítő táblák egyetlen település esetében sem tartalmaznak „I" jelölést a bűnmegelőzési programoszlopban, míg a közvetlen települési adatbekérőben 24 település jelzett önálló bűnmegelőzési prevenciós programot és 10 település áldozatsegítő programot. Ennek oka, hogy a HEP-ek jelentős része a bűnmegelőzést kizárólag, mint helyzet-leírási témát tárgyalja, önálló, ténylegesen működő településszintű programot ritkán rögzít. Ezért a jelen fejezet a két kötelező programtípusra a közvetlen adatbekérőt kezeli elsődleges forrásként; ahol a település az adatbekérőre nem válaszolt, ott „–" (dőlt szürke) jelölést alkalmazunk, ami elkülöníti az „adatból igazolható hiányt" (N) a „nincs adat" (–) helyzettől.

4.4.1 Megyei szintű összesítő

A megye hét járásának bűnözési és közbiztonsági aggregátumait az alábbi táblázat foglalja össze. A bűnözési ráta 2024. évi KSH TeIR-adatokon alapul, a lakónépességre vetítve (2025. 01. 01.). A programok mutatói a Megyei Települési adatbekérő 2026 alapján; a polgárőrség és a térfigyelő kamerarendszer HEP-alapú összesítő táblákból.

Járás	Lakónép. (2025)	Bűncs. (db)	Ráta (db/1000 fő)	Roma pop. (2022, fő)	Roma (%)	65+ pop. (2022, fő)	65+ (%)	Prev. I / N / –	Áld.seg. I / N / –	Polg. I	Kam. I
Csornai járás (33)	31 783	381	11,99	266	0,84%	6 597	20,8%	3 / 13 / 17	1 / 15 / 17	9 / 33	2 / 33
Győri járás (35)	202 361	4663	23,04	959	0,47%	36 475	18,0%	9 / 13 / 13	2 / 20 / 13	8 / 35	0 / 35
Kapuvári járás (20)	23 926	205	8,57	217	0,91%	5 350	22,4%	2 / 12 / 6	1 / 13 / 6	4 / 20	6 / 20
Mosonmagyaróvári járás (26)	79 985	1308	16,35	400	0,50%	14 184	17,7%	2 / 8 / 16	0 / 10 / 16	7 / 26	0 / 26
Pannonhalmi járás (17)	15 873	165	10,40	147	0,93%	2 672	16,8%	1 / 8 / 8	1 / 8 / 8	3 / 17	1 / 17
Soproni járás (38)	102 343	1408	13,76	507	0,50%	19 344	18,9%	6 / 7 / 25	4 / 9 / 25	4 / 38	4 / 38
Téti járás (14)	15 377	179	11,64	155	1,01%	2 685	17,5%	1 / 5 / 8	1 / 5 / 8	6 / 14	0 / 14
Megye (183)	**471 648**	**8309**	**17,62**	**2651**[3]	**0,56%**	**87 307**	**18,5%**	**24 / 66 / 93**	**10 / 80 / 93**	**41 / 183**	**13 / 183**

Forrás: KSH TeIR 2024 (bűnözés, roma, 65+, lakónépesség); Megyei Települési adatbekérő 2026 (Prev. = bűnmegelőzési prevenciós program; Áld.seg. = áldozatsegítő program); KITOLTOTT HEP-alapú járási táblák (Polg. = polgárőrség; Kam. = térfigyelő kamerarendszer). „–" = adatbekérőre nem válaszolt.

[3] A KSH adataiban 2 651 fő és 2 712 fő, mindkét adaat helyes. A 61 fős eltérés a KSH-metodika két különböző kérdésblokkjából adódhat (nemzetiséghez tartozás vs. kulturális kötődés / anyanyelv). A SZÚT-ban és MEP-ben egységesen az utóbbi adatot használjuk.

A megyei bűnözési ráta 17,62 regisztrált bűncselekmény per 1000 lakos (2024. évi elkövetés helye szerint). Ez a járási megoszlásban markáns egyenlőtlenséget takar: a Győri járás a megyei átlagot jóval meghaladó 23,04 értékkel a legmagasabb, míg a Kapuvári járás 8,57-tel a legalacsonyabb. A Csornai (11,99), Pannonhalmi (10,40) és Téti (11,64) járás a megyei átlag felénél alacsonyabb; a Mosonmagyaróvári (16,35) és a Soproni (13,76) járás a megyei átlaghoz közeli szinten mozog.

A cigány (roma) nemzetiséghez tartozók 2022. évi Népszámlálás szerinti megyei aránya 0,58% (2 712 fő), területi eloszlása szórványos: a legmagasabb arány a Téti (1,01%), a Pannonhalmi (0,93%) és a Kapuvári (0,91%) járásban mérhető, ami abszolút számokban településenként jellemzően egy-két tíz fő tartományban mozog. Az idős (65+) magánháztartásban élő népesség megyei aránya 18,5% (87 307 fő); a legmagasabb korosztályos részesedés a Kapuvári (22,4%) és a Csornai (20,8%) járásban jellemző – ez a két járás egyszerre elöregedő, aprófalvas jellegű, ami az időskori áldozattá válás megelőzését különösen szükségessé teszi.

A két kötelező programtípus megyei lefedettsége szerény. Bűnmegelőzési prevenciós program 24 településen, áldozatsegítő program mindössze 10 településen működik az adatbekérős válaszok alapján. Az adatbekérőre nem válaszoló 93 település mindkét mutató esetében „adathiány" kategóriába került; a nem-válaszolók között több városi jogállású település is szerepel (Mosonmagyaróvár, Fertőd, Fertőszentmiklós stb.), ami a járási képet is korlátozza. A polgárőrség HEP-alapú lefedettsége 41/183 (22%), a térfigyelő kamerarendszeré 13/183 (7%); e két mutató a HEP-adatgyűjtés korlátaira is utal: a nagyvárosok (Győr, Mosonmagyaróvár) esetében a kamerarendszer helyi jelenléte nem került rögzítésre a HEP-ekben.

4.4.2 Járásonkénti települési adatok

Az alábbiakban a hét járás szerinti bontásban egy településsoros tábla és szöveges elemzés következik. A tábla az elkövetés helye szerint regisztrált bűncselekmények számát és a lakónépességre vetített rátát, a két kötelező programtípus (bűnmegelőzési prevenciós és áldozatsegítő) települési I/N/– jelöléseit, a polgárőrség és a térfigyelő kamerarendszer (HEP-alapú) I/N jelöléseit, valamint a roma (2022) és a 65+ (2022) népesség számát tartalmazza. A szöveges elemzés a járási aggregátumokra és a jellemző települési mintázatokra épül, majd a hat SZÚT-célcsoport bemutatása következik.

Csornai járás

Település	Lakónép. (fő, 2025)	Bűncs. (db, 2024)	Ráta (/1000 fő)	Prev. program	Áld.seg. program	Polgár- őrség	Kamera- rendszer	Roma (fő, 2022)	65+ (fő, 2022)
Acsalag	448	6	13,39	N	N	N	N	10	106
Barbacs	751	2	2,66	–	–	I	N	6	140
Bodonhely	361	1	2,77	–	–	I	N	0	60
Bogyoszló	587	7	11,93	N	N	N	N	4	140
Bágyogszovát	1 233	8	6,49	–	–	N	I	0	275
Bősárkány	2 229	23	10,32	I	N	N	N	3	376
Cakóháza	61	0	0,00	N	N	N	N	0	15
Csorna	9 572	159	16,61	I	N	N	I	104	2056
Dör	642	1	1,56	N	N	N	N	0	103
Egyed	473	4	8,46	–	–	I	N	4	112
Farád	1 890	12	6,35	–	–	N	N	5	382
Jobaháza	484	6	12,40	–	–	I	N	0	89
Kóny	2 713	23	8,48	N	N	N	N	6	507
Maglóca	133	3	22,56	N	N	N	N	0	28
Magyarkeresztúr	393	8	20,36	–	–	I	N	0	89
Markotabödöge	503	6	11,93	–	–	N	N	6	102
Potyond	90	1	11,11	N	N	N	N	0	23
Páli	407	1	2,46	–	–	I	N	0	74
Pásztori	379	1	2,64	–	–	N	N	0	55
Rábacsanak	502	7	13,94	N	N	N	N	0	107
Rábapordány	922	23	24,95	–	–	I	N	0	209
Rábasebes	82	0	0,00	–	–	N	N	0	30
Rábaszentandrás	455	6	13,19	–	–	N	N	14	98
Rábatamási	976	14	14,34	I	I	N	N	3	217
Rábcakapi	174	2	11,49	N	N	N	N	0	29
Sobor	280	3	10,71	N	N	I	N	0	62
Sopronnémeti	286	3	10,49	N	N	N	N	0	56
Szany	2 010	15	7,46	N	N	N	N	59	463
Szil	1 295	17	13,13	–	–	N	N	39	236
Szilsárkány	675	11	16,30	–	–	N	N	3	153
Tárnokréti	166	2	12,05	N	N	N	N	0	48
Vág	485	4	8,25	–	–	N	N	0	123
Zsebeháza	126	2	15,87	–	–	I	N	0	34
Csornai járás összesen	**31 783**	**381**	**11,99**	**3/13/17**	**1/15/17**	**9/33**	**2/33**	**266**	**6 597**

Forrás: KSH TeIR 2024 (bűnözés, roma, 65+, lakónépesség); Megyei Települési adatbekérő 2026 (Prev. program, Áld.seg. program: I / N / – (nincs adat)); HEP-alapú járási tábla (Polgárőrség, Kamerarendszer). Az „összesen" sor program-oszlopai I/N/– formátumban.

Bűnmegelőzési és közbiztonsági helyzet – szöveges elemzés

A Csornai járás 33 települését Csorna városi jogállású központ rendezi. A járási éves bűncselekmény-szám 381 (2024), ami 11,99 per 1000 lakos rátának felel meg – a megyei átlag (17,62) kétharmada. A kábítószeres bűncselekmények aránya (18/33 járási településből 0-hoz közeli abszolút szám a legtöbbön) alacsony; testi sértés 6 eset összesen a járási 33 településen. A járási roma népesség 266 fő (0,84%), az idős 65+ népesség aránya 20,8% – megyei viszonylatban a második legmagasabb.

Az adatbekérőre a járás 33 településéből 16 válaszolt (48%). A válaszadók közül 3 település jelzett bűnmegelőzési prevenciós programot (Bősárkány, Csorna, Rábatamási), 1 pedig áldozatsegítést (Rábatamási). A polgárőrség HEP-alapú lefedettsége 9/33 (a járásszékhely nélkül), a térfigyelő kamerarendszer 2/33. A járási 17 nem-válaszoló település (Barbacs, Bogyoszló, Farád, Kóny, Szany, Szil és mások) program-oldali „–" (nincs adat) jelöléssel szerepel. A csornai járási hiányfeltárás nem azonosított közbiztonsági/kamerás intézkedési szükségletet.

A járási közbiztonsági kép alacsony bűnözési rátára és korlátozott program-lefedettségre mutat; a kockázatok elsősorban az elöregedő, aprófalvas lakosság áldozattá válásának megelőzéséhez kötődnek. Az aprófalvakban a polgárőrség és a kamerarendszer együttes hiánya a lakónépesség napi biztonsági érzetét mérsékelten befolyásolja, de a magas idős-korosztályi arány stratégiai figyelmet igényel.

Célcsoportok bűnmegelőzési és közbiztonsági helyzete

Gyermekek. A KSH TeIR 2024 adatai a bűncselekményeket nem bontják kor szerint; a járási általános ráta (11,99/1000 fő) alacsony. Bűnmegelőzési program 3 településen (Bősárkány, Csorna, Rábatamási) áll rendelkezésre az adatbekérő szerint; a járási 30 nem-programjelző településen a gyermekek gyermek-célzott prevenciós programhoz csak Csorna vonzáskörében férhetnek hozzá. Gyermekeket önállóan érintő specifikus bűnözési vagy áldozattá válási adat a jelen adatgyűjtésből nem különíthető el.

Idősek. Az idős korosztály (65+, 6 597 fő, 20,8% – megyei második legmagasabb) számára az áldozattá válás megelőzése stratégiai kérdés. Az adatbekérő szerint áldozatsegítő program a járásban 1 településen (Rábatamási) van; a járási polgárőrségi lefedettség 9/33, ami az idős lakosság napi biztonsági érzetét részlegesen támogatja. A HEP-dokumentumokban az idős célcsoport áldozattá válási kockázata ritkán részletezett.

Nők. A HEP-dokumentumok és a jelen adatgyűjtés a nőket önállóan érintő bűnözési vagy áldozattá válási kockázatot nem részletezik. A nőket érintő specifikus közbiztonsági szempontok (családon belüli erőszak, párkapcsolati bántalmazás) települési szintű bemutatásához a jelen adatgyűjtés nem tartalmaz elegendő információt; a HEP-ekben ez a terület tipikusan alulreprezentált.

Fogyatékossággal élők. A fogyatékossággal élők közbiztonsági hozzáférését a jelen adatok nem tartalmazzák. Specifikus akadálymentesített áldozatvédelmi szolgáltatásokra, jelzőrendszerre vonatkozó információk a HEP-ekben nem szerepelnek; kiegészítő adatgyűjtés szükséges.

Mélyszegénységben élők. A járásban szegregátum és szegregációval veszélyeztetett terület nincs (KSH Népszámlálás 2022). A járási mélyszegénységben élők száma települési szinten a HEP-dokumentumokból nem különíthető el, mivel több HEP a mélyszegénység definícióját írja le, majd országos adatokat idéz, települési szintű becslés nélkül. A járási aprófalvas bűnözés a megyei átlag alatti; a közfoglalkoztatásra épülő HEP-megoldási javaslatok a valódi mélyszegénységi közbiztonsági kockázatok kezelésére korlátozottan alkalmasak.

Romák. A járási roma népesség 266 fő (0,84%), területi eloszlása szórványos; települési szinten jellemzően 1–10 fő tartományban. A HEP-dokumentumok gyakran a mélyszegénységben élőkkel együtt, közös kategóriában kezelik a romákat, ami módszertanilag pontatlan. Roma nőkre vonatkozó közbiztonsági-áldozatvédelmi tervek a Csornai járási HEP-ekben ritkán szerepelnek; a jellemzően javasolt közfoglalkoztatásba-vonás nem tekinthető valódi áldozatvédelmi válasznak. Önálló roma közbiztonsági probléma nem különíthető el; a helyzet a mélyszegénységi dimenzió mentén értelmezendő.

Győri járás

Település	Lakónép. (fő, 2025)	Bűncs. (db, 2024)	Ráta (/1000 fő)	Prev. program	Áld.seg. program	Polgár- őrség	Kamera- rendszer	Roma (fő, 2022)	65+ (fő, 2022)
Abda	3 155	61	19,33	N	N	I	N	19	630
Bezi	493	6	12,17	–	–	N	N	4	75
Börcs	1 400	16	11,43	I	N	I	N	7	180
Bőny	2 258	19	8,41	N	N	N	N	13	354
Dunaszeg	2 324	23	9,90	–	–	N	N	5	340
Dunaszentpál	739	5	6,77	–	–	N	N	5	107
Enese	1 873	11	5,87	I	N	I	N	3	307
Fehértó	472	6	12,71	N	N	I	N	0	75
Győr	129 373	3927	30,35	I	I	N	N	764	25731
Győrladamér	1 937	19	9,81	N	N	I	N	0	242
Győrság	1 725	13	7,54	N	N	I	N	8	243
Győrsövényház	783	6	7,66	I	N	I	N	4	158
Győrzámoly	3 994	29	7,26	–	–	N	N	11	368
Győrújbarát	8 303	86	10,36	–	–	N	N	9	1062
Győrújfalu	2 519	21	8,34	–	–	N	N	5	340
Gönyű	3 262	40	12,26	N	N	N	N	3	564
Ikrény	1 839	23	12,51	N	N	N	N	4	272
Kajárpéc	1 343	10	7,45	N	N	N	N	0	222
Kisbajcs	921	10	10,86	N	N	N	N	3	148
Koroncó	2 615	25	9,56	–	–	N	N	23	331
Kunsziget	1 482	10	6,75	I	I	N	N	0	205
Mezőörs	957	7	7,31	I	N	N	N	0	162
Mosonszentmiklós	2 662	26	9,77	I	N	N	N	3	418
Nagybajcs	1 232	14	11,36	N	N	I	N	0	189
Nagyszentjános	2 042	26	12,73	N	N	N	N	0	314
Nyúl	4 693	43	9,16	I	N	N	N	20	798
Pér	2 834	32	11,29	N	N	N	N	5	464
Rábapatona	2 985	36	12,06	–	–	N	N	8	448
Rétalap	505	7	13,86	–	–	N	N	9	81
Sokorópátka	1 113	11	9,88	–	–	N	N	0	259
Tényő	1 781	18	10,11	I	N	N	N	0	289
Töltéstava	2 554	19	7,44	–	–	N	N	11	279
Vámosszabadi	3 093	33	10,67	–	–	N	N	6	273
Vének	192	0	0,00	–	–	N	N	0	46
Öttevény	2 908	25	8,60	N	N	N	N	7	501
Győri járás összesen	**202 361**	**4663**	**23,04**	**9/13/13**	**2/20/13**	**8/35**	**0/35**	**959**	**36 475**

Forrás: KSH TeIR 2024 (bűnözés, roma, 65+, lakónépesség); Megyei Települési adatbekérő 2026 (Prev. program, Áld.seg. program: I / N / – (nincs adat)); HEP-alapú járási tábla (Polgárőrség, Kamerarendszer). Az „összesen" sor program-oszlopai I/N/– formátumban.

Bűnmegelőzési és közbiztonsági helyzet – szöveges elemzés

A Győri járás 35 települését Győr megyei jogú városi és az agglomerációs települések rendezik. A járási éves bűncselekmény-szám 4 663 (2024) – a megye teljes állományának 56%-a Győrre és környékére koncentrálódik. A járási bűnözési ráta 23,04/1000 fő – a megyei legmagasabb érték. A kábítószeres bűncselekmények (165 eset) és a testi sértés (90 eset) is a Győri járásra koncentrálódik, tükrözve a nagyvárosi térség jellegzetességét. A járási roma népesség 959 fő (0,47%) – megyei viszonylatban az egyik legalacsonyabb arány; az idős 65+ népesség aránya 18,0%.

Az adatbekérőre a járás 35 településéből 22 válaszolt (63%). 9 válaszadó jelzett bűnmegelőzési prevenciós programot (Győr, Nyúl, Tényő, Mosonszentmiklós, Börcs, Kunsziget, Enese, Mezőörs, Győrsövényház), 2 pedig áldozatsegítést (Győr, Kunsziget). A polgárőrség HEP-alapú lefedettsége 8/35, a térfigyelő kamerarendszeré 0/35 – ez utóbbi a HEP-adatgyűjtés jelentős hiányossága, mivel Győr belvárosa és városrészei kiterjedt kamerarendszerrel rendelkeznek, ami a HEP-ekben nem került rögzítésre. A Győri járási HEP tervezett intézkedések nem tartalmaznak bűnmegelőzési/közbiztonsági programot.

A járási közbiztonsági kép erősen kettős: a nagyvárosi (Győr) bűnözési koncentráció mellett a program-oldali lefedettség is a legmagasabb a megyében – 9 prevenciós programot jelentő település. A stratégiai kihívások: Győr Újváros szegregátumainak közbiztonsági helyzete (a lakhatás fejezetben rögzített 437 fő), a nagyvárosi kábítószeres bűnözés és a fiatalkorú áldozatvédelem.

Célcsoportok bűnmegelőzési és közbiztonsági helyzete

Gyermekek. A Győri járás bűnözési rátája (23,04/1000 fő) megyei legmagasabb; a nagyvárosi kábítószeres bűnözés (165 eset) a fiatalkorú korosztály veszélyeztetettségét is növeli. Prevenciós program 9 településen áll rendelkezésre, ami megyei viszonylatban a legmagasabb lefedettség; Győrben a gyermekekre irányuló prevenciós programkínálat a HEP-ekből és az adatbekérőből egyaránt kimutatható. Győr Újváros szegregátumaiban élő gyermekek közbiztonsági kockázata a mélyszegénységi dimenzióhoz és a helyi szolgáltatás-hozzáférés bizalmi akadályaihoz kötődik.

Idősek. Az idős korosztály (65+, 36 475 fő, 18,0%) számára a nagyvárosi kontextusban (Győr) a különös helyi bűncselekményekkel (unokázós csalás, bevásárlóhelyi zsebtolvajlás, betöréses lopás) szembeni prevenció kiemelt jelentőségű. Áldozatsegítő program Győr és Kunsziget esetében jelzett; a járási program-oldali lefedettség a megyei átlag felett van, ugyanakkor a járási 13 nem-válaszoló település esetében az idős lakosság védelmi lefedettsége nem igazolható.

Nők. A HEP-dokumentumok és a jelen adatgyűjtés a nőket önállóan érintő bűnözési vagy áldozattá válási kockázatot települési szinten nem részletezik. A Győri járás nagyvárosi jellege miatt a családon belüli erőszakhoz és a nőket érintő bűnözéshez kapcsolódó áldozatvédelmi szolgáltatások a Győr-központú intézményrendszerre épülnek, ezekre a jelen 183 települési tábla nem tér ki; kiegészítő adatgyűjtés javasolt.

Fogyatékossággal élők. A fogyatékossággal élők közbiztonsági hozzáférését a jelen adatok nem tartalmazzák. Specifikus akadálymentesített áldozatvédelmi szolgáltatások, jelzőrendszerek területi bemutatása kiegészítő adatgyűjtésre szorul.

Mélyszegénységben élők. A mélyszegénységben élők a Győri járásban Győr Újváros 2 szegregátumában és 2 veszélyeztetett területén (437 fő, KSH Népszámlálás 2022) koncentrálódnak. Rábapatona a korábbi Országos Szegregátum Térképen szegregációval érintett területként szerepelt,

ezért a helyi HEP-dokumentum az akkor érvényes helyzetleírásra épülő szegregációs jelölést tartalmaz; a KSH Népszámlálás 2022. évi Országos Szegregátum Térképe alapján azonban Rábapatonán szegregátum és szegregációval veszélyeztetett terület nem azonosítható. A jelenleg érvényes megyei szegregátumtérkép szerint szegregátumok és veszélyeztetett területek Győrben, Kapuváron, Ivánban és Téten találhatók. Rábapatonán a közbiztonsági kockázatot a jelen SZÚT nem szegregátumos gócpontként, hanem HEP-elemzés alapú települési kockázati helyszínként kezeli. A HEP-dokumentumokban a mélyszegénységben élők közbiztonsági kockázatainak kezelésére nincsenek válaszok.

Romák. A járási roma népesség 959 fő (0,47%), koncentrációja Győr Újváros szegregátumaihoz köthető. A HEP-dokumentumok a roma célcsoport önálló közbiztonsági bemutatását csak részlegesen végzik; Győr Újváros szegregátumainak összetétele a roma célcsoport önálló megjelenítését megalapozza. A roma nőkre irányuló komoly fejlesztési programok (továbbképzés, családon belüli erőszak megelőzési programok) a Győri járási HEP-dokumentumok egy-két esetében szerepelnek konkrétan; a járás többi részén a mélyszegénységi dimenzió mentén értelmezendők.

Kapuvári járás

Település	Lakónép. (fő, 2025)	Bűncs. (db, 2024)	Ráta (/1000 fő)	Prev. program	Áld.seg. program	Polgár- őrség	Kamera- rendszer	Roma (fő, 2022)	65+ (fő, 2022)
Agyagosszergény	926	4	4,32	I	N	N	N	4	165
Babót	1 068	5	4,68	N	N	I	I	0	243
Beled	2 394	16	6,68	N	N	N	N	8	570
Cirák	516	1	1,94	–	–	N	N	0	119
Dénesfa	388	4	10,31	N	N	I	N	0	75
Edve	100	1	10,00	N	N	N	N	0	39
Gyóró	364	1	2,75	N	N	I	I	3	91
Himod	623	18	28,89	–	–	N	N	0	129
Hövej	335	5	14,93	N	N	N	N	0	57
Kapuvár	9 974	92	9,22	I	I	N	N	184	2253
Kisfalud	669	3	4,48	N	N	N	I	3	192
Mihályi	1 041	6	5,76	N	N	N	I	3	233
Ösli	863	9	10,43	–	–	N	N	0	197
Rábakecöl	677	5	7,39	N	N	N	N	0	193
Répceszemere	241	1	4,15	N	N	I	N	3	67
Szárföld	1 035	9	8,70	–	–	N	I	0	212
Vadosfa	89	1	11,24	N	N	N	I	0	18
Veszkény	1 008	4	3,97	–	–	N	N	0	233
Vitnyéd	1 461	18	12,32	–	–	N	N	9	235
Vásárosfalu	154	2	12,99	N	N	N	N	0	29
Kapuvári járás összesen	**23 926**	**205**	**8,57**	**2/12/6**	**1/13/6**	**4/20**	**6/20**	**217**	**5 350**

Forrás: KSH TeIR 2024 (bűnözés, roma, 65+, lakónépesség); Megyei Települési adatbekérő 2026 (Prev. program, Áld.seg. program: I / N / – (nincs adat)); HEP-alapú járási tábla (Polgárőrség, Kamerarendszer). Az „összesen" sor program-oszlopai I/N/– formátumban.

Bűnmegelőzési és közbiztonsági helyzet – szöveges elemzés

A Kapuvári járás 20 települését Kapuvár városi jogállású központ rendezi. A járási éves bűncselekmény-szám 205 (2024), ami 8,57 per 1000 lakos rátának felel meg – a megyei legalacsonyabb érték, a megyei átlag (17,62) fele alatt. A járási roma népesség 217 fő (0,91%), az idős 65+ népesség aránya 22,4% – megyei legmagasabb.

Az adatbekérőre a járás 20 településéből 14 válaszolt (70%). Bűnmegelőzési prevenciós programot 2 település jelzett (Kapuvár, Agyagosszergény); áldozatsegítést 1 (Kapuvár). A járásban 2 településen működik prevenciós program – ebből Agyagosszergényben a HEP-elemzés alapú nyilvántartás nem volt egyértelmű, az adatbekérős önbevallás igazolja. A polgárőrség HEP-alapú lefedettsége 4/20, a térfigyelő kamerarendszer 6/20 – a megyei rangsor legmagasabbjai közé tartozik. A Kapuvári járási HEP tervezett intézkedések kamerarendszer-fejlesztést tartalmazna: Beled, Dénesfa, Ösli (új kiépítés) és Gyóró–Kisfalud–Mihályi (meglévő bővítése) esetében.

A járási közbiztonsági kép alacsony bűnözési rátára és a járási aggregátum élén álló idős-korosztályi arányra mutat. A prevenciós program lefedettsége Kapuvárra és Agyagosszergényre korlátozódik; a Kapuvár veszélyeztetett területén (Széchenyi–Ady–Táncsics utcák, 115 fő, KSH Népszámlálás 2022) a mélyszegénységi kockázat a közbiztonsági szempontot is érinti, bár közvetlen bűnözési többletet nem lehet a járási aggregátumból kimutatni.

Célcsoportok bűnmegelőzési és közbiztonsági helyzete

Gyermekek. A járási bűnözési ráta megyei legalacsonyabb (8,57/1000 fő); kábítószeres bűncselekmények száma szerény (5 eset). Prevenciós program 2 településen (Kapuvár, Agyagosszergény) jelzett; a járási 12 N-jelző és 6 nem-válaszoló településen a gyermek-célzott prevenció nem igazolható. Gyermekeket önállóan érintő specifikus bűnözési adat a jelen adatgyűjtésből nem különíthető el.

Idősek. Az idős korosztály (65+, 5 350 fő, 22,4% – megyei legmagasabb arány) számára az áldozattá válás megelőzése a járási legkiemeltebb közbiztonsági szempont. A Kapuvár által jelzett áldozatsegítő program a járásban egyedülálló; a polgárőrség 4/20 lefedettsége mellett a járási aprófalvakban az időskori védelem korlátozott. A HEP-dokumentumok az idős áldozattá válás megelőzési szempontjait ritkán részletezik.

Nők. A HEP-dokumentumok és a jelen adatgyűjtés a nőket önállóan érintő bűnözési kockázatot nem részletezik. A Kapuvár veszélyeztetett területén (KSH Népszámlálás 2022, 115 fő) élő nők specifikus helyzete a mélyszegénységi dimenzióhoz kötődik; a nőket érintő közbiztonsági szempontok külön bemutatása kiegészítő adatgyűjtésre szorul.

Fogyatékossággal élők. A fogyatékossággal élők közbiztonsági hozzáférését a jelen adatok nem tartalmazzák; kiegészítő adatgyűjtés szükséges.

Mélyszegénységben élők. A járásban a Kapuvár veszélyeztetett területén (115 fő, KSH Népszámlálás 2022) élő mélyszegénységben élő lakosság a járási általánosnál alacsonyabb bűnözési háttere ellenére közbiztonsági stigmatizációs kockázatnak van kitéve. A járási aprófalvakban a mélyszegénységben élők száma a HEP-dokumentumokból nem különíthető el; a HEP-ek gyakran országos definíciókat és adatokat idéznek, települési szintű becslés nélkül. A javasolt közfoglalkoztatási megoldások nem helyettesítik a valódi közbiztonsági-áldozatvédelmi intézkedéseket.

Romák. A járási roma népesség 217 fő (0,91%), területi eloszlása szórványos. A Kapuvár veszélyeztetett területén a HEP-dokumentum nem tartalmaz roma célcsoportos összetételi adatot. Roma nőkre irányuló specifikus áldozatvédelmi vagy közbiztonsági program a járási HEP-ekben nem szerepel; a roma helyzet a mélyszegénységi dimenzió mentén értelmezendő.

Mosonmagyaróvári járás

Település	Lakónép. (fő, 2025)	Bűncs. (db, 2024)	Ráta (/1000 fő)	Prev. program	Áld.seg. program	Polgár- őrség	Kamera- rendszer	Roma (fő, 2022)	65+ (fő, 2022)
Bezenye	1 324	13	9,82	–	–	N	N	8	272
Darnózseli	1 615	10	6,19	I	N	N	N	0	299
Dunakiliti	2 079	14	6,73	N	N	N	N	5	383
Dunaremete	255	2	7,84	–	–	N	N	0	53
Dunasziget	1 836	17	9,26	–	–	N	N	3	301
Feketeerdő	676	2	2,96	N	N	N	N	0	98
Halászi	3 279	22	6,71	–	–	N	N	7	557
Hegyeshalom	3 663	114	31,12	–	–	N	N	19	686
Hédervár	1 356	16	11,80	–	–	I	N	6	218
Jánossomorja	5 863	65	11,09	N	N	N	N	38	1023
Kimle	2 291	10	4,36	–	–	I	N	11	381
Kisbodak	368	4	10,87	N	N	N	N	0	81
Károlyháza	420	2	4,76	N	N	N	N	0	55
Levél	2 563	37	14,44	–	–	I	N	4	297
Lipót	840	4	4,76	N	N	I	N	0	165
Lébény	3 283	31	9,44	–	–	N	N	5	586
Mecsér	672	5	7,44	N	N	I	N	0	109
Mosonmagyaróvár	33 743	786	23,29	–	–	N	N	250	6475
Mosonszolnok	1 866	19	10,18	–	–	N	N	10	267
Mosonudvar	381	13	34,12	–	–	N	N	0	85
Máriakálnok	2 074	15	7,23	–	–	N	N	10	294
Püski	648	3	4,63	I	N	N	N	0	126
Rajka	5 459	70	12,82	N	N	I	N	12	729
Várbalog	425	8	18,82	–	–	N	N	0	93
Ásványráró	2 170	21	9,68	–	–	I	N	9	420
Újrónafő	836	5	5,98	–	–	N	N	3	131
Mosonmagyaróvári járás összesen	**79 985**	**1308**	**16,35**	**2/8/16**	**0/10/16**	**7/26**	**0/26**	**400**	**14 184**

Forrás: KSH TeIR 2024 (bűnözés, roma, 65+, lakónépesség); Megyei Települési adatbekérő 2026 (Prev. program, Áld.seg. program: I / N / – (nincs adat)); HEP-alapú járási tábla (Polgárőrség, Kamerarendszer). Az „összesen" sor program-oszlopai I/N/– formátumban.

Bűnmegelőzési és közbiztonsági helyzet – szöveges elemzés

A Mosonmagyaróvári járás 26 települését Mosonmagyaróvár és Jánossomorja kettős városi jogállású központ rendezi. A járási éves bűncselekmény-szám 1 308 (2024), ami 16,35 per 1000 lakos rátának felel meg – a megyei átlaghoz (17,62) közel. A kábítószeres bűncselekmények járási száma 90 – megyei viszonylatban a második legmagasabb Győr után. A járási roma népesség 400 fő (0,50%), az idős 65+ népesség aránya 17,7%.

Az adatbekérőre a járás 26 településéből 10 válaszolt (38%). A válaszadók közül 2 település jelzett bűnmegelőzési prevenciós programot (Püski, Darnózseli), áldozatsegítést egy sem. A járási nagyvárosok (Mosonmagyaróvár, Jánossomorja) az adatbekérőre nem válaszoltak, így programjeleik „–" (nincs adat) jelöléssel szerepelnek – ez a járási program-oldali képet jelentősen korlátozza. A polgárőrség HEP-alapú lefedettsége 7/26, a térfigyelő kamerarendszeré 0/26 – ez utóbbi ismételten a HEP-adatgyűjtés korlátait mutatja. A Mosonmagyaróvári járási HEP intézkedések tervezett közbiztonsági intézkedést tartalmaznak: a nem-kamerarendszeres településeken (pl. Károlyháza, amely a kiépítést tervezi) új kamerarendszerek telepítése. A járásban a lakásállomány, lakáskörülmények fejezet (4.1.1) korrigált szegregációs adatai alapján szegregátum és szegregációval veszélyeztetett terület nem azonosítható; az Újrónafő melletti Császárrét-major külterületi lakott hely a korábbi Országos Szegregátum Térképen szegregációs jegyekkel jelölt terület volt, ezért a helyi HEP-dokumentum erre az akkor érvényes helyzetleírásra épülő megállapítást tartalmaz. A KSH Népszámlálás 2022. évi Országos Szegregátum Térképe azonban a járásban szegregátumot és szegregációval veszélyeztetett területet nem azonosít; Császárrét-majort a jelen SZÚT nem szegregátumos gócpontként, hanem HEP-elemzés alapú külterületi kockázati helyszínként kezeli.

A járási közbiztonsági kép közepesen magas bűnözési rátára és gyenge program-oldali lefedettségre mutat, amit a nagyvárosok nem-válaszolása is torzít. A stratégiai kihívások: a határmenti gazdasági vonzáshoz kötődő tranzitforgalom közbiztonsági jellemzői, a kábítószeres bűnözés viszonylagos magas szintje, és a Császárrét-major típusú külterületi kockázati helyszínek monitorozása.

Célcsoportok bűnmegelőzési és közbiztonsági helyzete

Gyermekek. A járási bűnözési ráta a megyei átlag közelében (16,35/1000 fő); a kábítószeres bűncselekmények magasabb aránya (90 eset – megyei második legmagasabb) a fiatalkorú korosztály veszélyeztetettségét jelzi. Prevenciós program 2 településen (Püski, Darnózseli) jelzett; a járási nagyvárosok (Mosonmagyaróvár, Jánossomorja) nem-válaszolása miatt a programkínálat és a fiatalkorúaknak szóló prevenció áttekintése korlátozott. Kiegészítő adatgyűjtés javasolt.

Idősek. Az idős korosztály (65+, 14 184 fő, 17,7%) számára a határmenti tranzitforgalom és a nagyvárosi bűnözés együttese áldozattá válási kockázatot jelent. A járási polgárőrség 7/26 lefedettsége részleges védelmet nyújt; áldozatsegítő program a válaszadó települések közül egyet sem jelez, ami stratégiai hiány.

Nők. A HEP-dokumentumok és a jelen adatgyűjtés a nőket önállóan érintő bűnözési kockázatot települési szinten nem részletezik. A határmenti gazdasági vonzáshoz kötődő migráns nő-lakosság (bejelentés nélkül élő) sajátos áldozatvédelmi kockázatai (bántalmazó munkakörülmények, emberkereskedelem) a jelen 183 települési táblából nem olvashatók le; kiegészítő adatgyűjtés javasolt.

Fogyatékossággal élők. A fogyatékossággal élők közbiztonsági hozzáférését a jelen adatok nem tartalmazzák; kiegészítő adatgyűjtés szükséges.

Mélyszegénységben élők. A járásban szegregátum és szegregációval veszélyeztetett terület nincs (KSH Népszámlálás 2022). Az Újrónafő melletti Császárrét-major külterületi lakott hely a korábbi Országos Szegregátum Térképen szegregációs jegyekkel jelölt terület volt, ezért a helyi HEP-dokumentum erre az akkor érvényes helyzetleírásra épülő megállapítást tartalmaz; a KSH Népszámlálás 2022. évi Országos Szegregátum Térképe azonban a járásban szegregátumot és szegregációval veszélyeztetett területet nem azonosít. A jelenleg érvényes megyei szegregátumtérkép szerint szegregátumok és veszélyeztetett területek Győrben, Kapuváron, Ivánban és Téten találhatók. Császárrét-majort a jelen SZÚT nem szegregátumos gócpontként, hanem HEP-elemzés alapú külterületi kockázati helyszínként kezeli, ahol a mélyszegénységi és közbiztonsági kockázatok együttes megjelenése stratégiai figyelmet igényel.

Romák. A járási roma népesség 400 fő (0,50%), területi eloszlása szórványos. A HEP-dokumentumok a roma célcsoportot a járásban nem részletezik önálló közbiztonsági kategóriaként; a helyzet a mélyszegénységi dimenzió mentén értelmezendő. Roma nőkre irányuló specifikus közbiztonsági-áldozatvédelmi program a járási HEP-ekben nem szerepel.

Pannonhalmi járás

Település	Lakónép. (fő, 2025)	Bűncs. (db, 2024)	Ráta (/1000 fő)	Prev. program	Áld.seg. program	Polgár- őrség	Kamera- rendszer	Roma (fő, 2022)	65+ (fő, 2022)
Bakonygyirót	162	3	18,52	N	N	N	N	0	40
Bakonypéterd	287	7	24,39	–	–	I	N	4	40
Bakonyszentlászló	1 573	21	13,35	N	N	I	N	12	339
Fenyőfő	92	0	0,00	N	N	N	N	0	21
Győrasszonyfa	506	9	17,79	N	N	N	N	4	89
Lázi	515	7	13,59	N	N	N	N	0	84
Nyalka	508	3	5,91	–	–	N	N	0	86
Pannonhalma	3 892	44	11,31	I	I	N	N	37	609
Pázmándfalu	1 156	8	6,92	–	–	I	N	59	184
Ravazd	1 240	9	7,26	N	N	N	N	3	230
Románd	296	4	13,51	–	–	N	N	0	60
Sikátor	330	4	12,12	–	–	N	N	3	62
Tarjánpuszta	428	3	7,01	–	–	N	N	0	68
Táp	721	3	4,16	–	–	N	N	3	131
Tápszentmiklós	889	3	3,37	N	N	N	N	4	150
Veszprémvarsány	976	15	15,37	–	–	N	N	5	180
Écs	2 302	22	9,56	N	N	N	I	13	299
Pannonhalmi járás összesen	**15 873**	**165**	**10,40**	**1/8/8**	**1/8/8**	**3/17**	**1/17**	**147**	**2 672**

Forrás: KSH TeIR 2024 (bűnözés, roma, 65+, lakónépesség); Megyei Települési adatbekérő 2026 (Prev. program, Áld.seg. program: I / N / – (nincs adat)); HEP-alapú járási tábla (Polgárőrség, Kamerarendszer). Az „összesen" sor program-oszlopai I/N/– formátumban.

Bűnmegelőzési és közbiztonsági helyzet – szöveges elemzés

A Pannonhalmi járás 17 aprófalvas települését Pannonhalma városi jogállású központ rendezi. A járási éves bűncselekmény-szám 165 (2024), ami 10,40 per 1000 lakos rátának felel meg – a megyei átlag (17,62) alatti érték. Testi sértés 4, kábítószeres bűncselekmény 0 a járásban. A járási roma népesség 147 fő (0,93%), az idős 65+ népesség aránya 16,8% – megyei átlag közeli.

Az adatbekérőre a járás 17 településéből 9 válaszolt (53%). Bűnmegelőzési prevenciós programot 1 település jelzett (Pannonhalma); áldozatsegítést szintén 1 (Pannonhalma). A polgárőrség HEP-alapú lefedettsége 3/17, a térfigyelő kamerarendszer 1/17. Sikátor esetében a jelen adatbekérőben nem-válaszoló, ezért mindkét program-oldali cella „–" (nincs adat) jelöléssel szerepel. A Pannonhalmi járási intézkedési tervek közbiztonsági intézkedést tartalmaznak: Bakonypéterd, Fenyőfő és további települések esetében a kamerarendszer telepítése, illetve a meglévő bővítése.

A járási közbiztonsági kép alacsony bűnözési rátára és a Pannonhalma központú, korlátozott programfedettségre mutat. A stratégiai kihívások az aprófalvas elöregedéshez kötődő közbiztonsági kockázatok és a Pannonhalmi Főapátságra irányuló kulturális-turisztikai forgalom közbiztonsági követelményei.

Célcsoportok bűnmegelőzési és közbiztonsági helyzete

Gyermekek. A járási bűnözési ráta alacsony (10,40/1000 fő), kábítószeres bűncselekmény a járásban nincs. Prevenciós program 1 településen (Pannonhalma) jelzett; a járási 8 N-jelző és 8 nem-válaszoló településen gyermek-célzott prevenció nem igazolható. Az aprófalvakban élő gyermekek számára a Pannonhalma-központú prevenciós hozzáférés a helyi közlekedés járási szűkössége (4.2 fejezet) miatt is korlátozott.

Idősek. Az idős korosztály (65+, 2 672 fő, 16,8%) számára az aprófavas elzártság és a helyi közlekedés hiánya (4.2 fejezet) a bűnözéssel szembeni sérülékenységet mérsékelten befolyásolja; a járási bűnözési ráta alacsony. Áldozatsegítő program a Pannonhalma központú kínálatra korlátozódik.

Nők. A HEP-dokumentumok és a jelen adatgyűjtés a nőket önállóan érintő bűnözési kockázatot nem részletezik. A járási aprófalvakban a nőket érintő közbiztonsági szempontok áttekintéséhez a jelen adatgyűjtés nem tartalmaz elegendő információt.

Fogyatékossággal élők. A fogyatékossággal élők közbiztonsági hozzáférését a jelen adatok nem tartalmazzák; kiegészítő adatgyűjtés szükséges.

Mélyszegénységben élők. A járásban szegregátum és szegregációval veszélyeztetett terület nincs (KSH Népszámlálás 2022). A járási aprófalvakban a mélyszegénységben élők száma a HEP-dokumentumokból nem különíthető el; a HEP-ek jellemzően a mélyszegénység országos definícióját idézik, települési szintű becslés nélkül. A javasolt közfoglalkoztatási megoldások nem helyettesítik a valódi közbiztonsági-áldozatvédelmi intézkedéseket.

Romák. A járási roma népesség 147 fő (0,93%), területi eloszlása szórványos; települési szinten jellemzően 1–10 fő tartományban. A HEP-dokumentumok a roma célcsoportot a járásban nem részletezik önálló közbiztonsági kategóriaként. Roma nőkre irányuló specifikus közbiztonsági-áldozatvédelmi program a járási HEP-ekben nem szerepel; a helyzet a mélyszegénységi dimenzió mentén értelmezendő.

Soproni járás

Település	Lakónép. (fő, 2025)	Bűncs. (db, 2024)	Ráta (/1000 fő)	Prev. program	Áld.seg. program	Polgár- őrség	Kamera- rendszer	Roma (fő, 2022)	65+ (fő, 2022)
Csapod	600	4	6,67	–	–	I	N	0	107
Csáfordjánosfa	229	0	0,00	–	–	N	N	0	37
Csér	29	0	0,00	–	–	N	N	0	8
Ebergőc	146	3	20,55	–	–	N	N	0	37
Egyházasfalu	853	5	5,86	–	–	N	N	4	193
Fertőboz	304	3	9,87	–	–	N	N	0	59
Fertőd	3 409	21	6,16	–	–	N	N	6	629
Fertőendréd	617	5	8,10	–	–	N	N	0	109
Fertőhomok	906	9	9,93	N	I	N	N	0	173
Fertőrákos	2 473	24	9,70	–	–	N	N	50	442
Fertőszentmiklós	3 933	30	7,63	–	–	I	N	9	772
Fertőszéplak	1 425	8	5,61	–	–	N	N	8	218
Gyalóka	89	1	11,24	N	N	N	N	8	20
Harka	3 159	18	5,70	I	N	N	N	7	303
Hegykő	1 686	18	10,68	I	N	N	N	3	312
Hidegség	457	4	8,75	I	I	N	N	0	95
Iván	1 169	22	18,82	I	N	N	N	134	184
Kópháza	2 022	21	10,39	–	–	N	I	0	369
Lövő	1 364	17	12,46	I	I	N	N	5	302
Nagycenk	2 871	23	8,01	–	–	N	N	9	404
Nagylózs	918	6	6,54	–	–	N	N	0	151
Nemeskér	198	2	10,10	–	–	N	N	0	57
Pereszteg	1 465	5	3,41	–	–	N	N	3	277
Petőháza	1 083	12	11,08	N	N	N	I	0	213
Pinnye	321	4	12,46	–	–	N	N	0	75
Pusztacsalád	274	5	18,25	–	–	N	I	0	57
Répcevis	330	0	0,00	–	–	N	N	0	69
Röjtökmuzsaj	464	6	12,93	N	N	N	N	0	87
Sarród	1 062	5	4,71	–	–	I	N	0	222
Sopron	60 820	1064	17,49	I	I	N	N	234	12020
Sopronhorpács	877	4	4,56	–	–	N	N	3	154
Sopronkövesd	1 468	11	7,49	–	–	I	N	0	244
Szakony	438	11	25,11	N	N	N	N	7	114
Und	331	1	3,02	N	N	N	N	0	74
Völcsej	393	3	7,63	–	–	N	N	3	74
Zsira	813	10	12,30	N	N	N	N	3	130
Ágfalva	2 409	17	7,06	–	–	N	N	8	348
Újkér	938	6	6,40	–	–	N	I	3	205
Soproni járás összesen	**102 343**	**1408**	**13,76**	**6/7/25**	**4/9/25**	**4/38**	**4/38**	**507**	**19 344**

Forrás: KSH TeIR 2024 (bűnözés, roma, 65+, lakónépesség); Megyei Települési adatbekérő 2026 (Prev. program, Áld.seg. program: I / N / – (nincs adat)); HEP-alapú járási tábla (Polgárőrség, Kamerarendszer). Az „összesen" sor program-oszlopai I/N/– formátumban.

Bűnmegelőzési és közbiztonsági helyzet – szöveges elemzés

A Soproni járás 38 települését Sopron megyei jogú városi és Fertőd város kettős központja rendezi, kiegészülve a Fertő-tó menti idegenforgalmi zónával. A járási éves bűncselekmény-szám 1 408 (2024), ami 13,76 per 1000 lakos rátának felel meg. A kábítószeres bűncselekmények járási száma 68, a testi sértés 51 – mindkettő megyei viszonylatban a második legmagasabb. A járási roma népesség 507 fő (0,50%), az idős 65+ népesség aránya 18,9%.

Az adatbekérőre a járás 38 településéből 13 válaszolt (34% – megyei legalacsonyabb válaszadási arány). Bűnmegelőzési prevenciós programot 6 település jelzett (Sopron, Harka, Lövő, Hidegség, Hegykő, Iván), áldozatsegítést 4 (Sopron, Lövő, Hidegség, Fertőhomok). A polgárőrség HEP-alapú lefedettsége 4/38, a térfigyelő kamerarendszer 4/38. A Fertő menti idegenforgalmi zóna nagyobb települései (Fertőd, Fertőrákos, Fertőboz, Sarród) az adatbekérőre nem válaszoltak – ez a program-oldali járási képet jelentősen korlátozza. A Soproni járási HEP intézkedési tervei közvetlenül bűnmegelőzési/közbiztonsági jellegű intézkedést nem tartalmaznak.

A járási közbiztonsági kép közepesen magas bűnözési rátát és a második legmagasabb kábítószer- és testi sértési abszolút számokat tükrözi (Győr után), amit a nagyvárosi és turisztikai jelleg magyaráz. A prevenciós program-lefedettség relatíve jó (6 település), az áldozatsegítő oldal is a megyei átlag felett van. Iván szegregátumában (KSH Népszámlálás 2022, 331 fő, szegregációs mutató 55,1) a mélyszegénységi és közbiztonsági kockázatok együttes megjelenése stratégiai figyelmet igényel.

Célcsoportok bűnmegelőzési és közbiztonsági helyzete

Gyermekek. A járási bűnözési ráta a megyei átlag közelében (13,76/1000 fő); a kábítószeres bűncselekmények (68 eset) és a testi sértés (51 eset) magas abszolút száma a nagyvárosi és a turisztikai jelleghez kötődik. Prevenciós program 6 településen jelzett; a Sopron-központú prevenciós kínálat a járási gyermekek számára részlegesen elérhető. A Fertő-tó menti idegenforgalmi zónában (Fertőrákos, Fertőd, Hegykő) a szezonális vendégforgalom közbiztonsági jellemzői a helyi gyermek-lakosságot is érintik.

Idősek. Az idős korosztály (65+, 19 344 fő, 18,9%) számára a nagyvárosi és turisztikai közbiztonsági jelenségek (zsebtolvajlás, unokázós csalás) áldozattá válási kockázatot jelentenek. Áldozatsegítő program a Sopron-központú kínálatra épül; a Fertő menti nem-válaszoló települések program-oldali lefedettsége a jelen adatgyűjtésből nem igazolható.

Nők. A HEP-dokumentumok és a jelen adatgyűjtés a nőket önállóan érintő bűnözési kockázatot települési szinten nem részletezik. Sopron esetében a határmenti gazdasági ingázáshoz (Ausztria) kötődő női munkaerő-mozgás sajátos áldozatvédelmi szempontokat vet fel, amelyek a jelen táblákból nem olvashatók le. Kiegészítő adatgyűjtés javasolt.

Fogyatékossággal élők. A fogyatékossággal élők közbiztonsági hozzáférését a jelen adatok nem tartalmazzák; kiegészítő adatgyűjtés szükséges.

Mélyszegénységben élők. A járásban Iván községben 1 szegregátum és 2 veszélyeztetett terület azonosítható (331 fő, szegregációs mutató 55,1 – országos rangsor élmezőnyében; KSH Népszámlálás 2022). Az Ivánban élő mélyszegénységi kategória közbiztonsági stigmatizációs kockázatnak van kitéve; a HEP-dokumentumokban a javasolt közfoglalkoztatásba-vonás nem helyettesíti a valódi áldozatvédelmi intézkedéseket. A járás déli és keleti aprófalvaiban élő mélyszegénységi kategória közbiztonsági lefedettsége a nem-válaszoló települések magas száma miatt korlátozottan igazolható.

Romák. A járási roma népesség 507 fő (0,50%); Iván szegregátumának összetétele a roma célcsoport önálló megjelenítését megalapozza. A HEP-dokumentumban a roma nőkre irányuló specifikus közbiztonsági-áldozatvédelmi programok korlátozottan szerepelnek. A járás más részein a mélyszegénységi dimenzió mentén értelmezendő.

Téti járás

Település	Lakónép. (fő, 2025)	Bűncs. (db, 2024)	Ráta (/1000 fő)	Prev. program	Áld.seg. program	Polgár- őrség	Kamera- rendszer	Roma (fő, 2022)	65+ (fő, 2022)
Csikvánd	484	4	8,26	–	–	N	N	0	92
Felpéc	973	6	6,17	–	–	N	N	7	163
Gyarmat	1 358	14	10,31	–	–	N	N	8	251
Gyömöre	1 244	13	10,45	–	–	I	N	5	217
Győrszemere	3 617	38	10,51	N	N	I	N	58	499
Kisbabot	232	5	21,55	N	N	I	N	0	50
Mérges	96	0	0,00	N	N	N	N	0	17
Mórichida	803	2	2,49	–	–	I	N	0	167
Rábacsécsény	626	7	11,18	N	N	N	N	0	120
Rábaszentmihály	478	2	4,18	N	N	N	N	0	110
Rábaszentmiklós	143	0	0,00	–	–	I	N	0	35
Szerecseny	834	3	3,60	–	–	N	N	0	153
Tét	4 205	82	19,50	I	I	N	N	77	762
Árpás	284	3	10,56	–	–	I	N	0	49
Téti járás összesen	**15 377**	**179**	**11,64**	**1/5/8**	**1/5/8**	**6/14**	**0/14**	**155**	**2 685**

Forrás: KSH TeIR 2024 (bűnözés, roma, 65+, lakónépesség); Megyei Települési adatbekérő 2026 (Prev. program, Áld.seg. program: I / N / – (nincs adat)); HEP-alapú járási tábla (Polgárőrség, Kamerarendszer). Az „összesen" sor program-oszlopai I/N/– formátumban.

Bűnmegelőzési és közbiztonsági helyzet – szöveges elemzés

A Téti járás – a megye egyetlen kedvezményezett járása – 14 aprófalvas települését Tét városi jogállású központ rendezi. A járási éves bűncselekmény-szám 179 (2024), ami 11,64 per 1000 lakos rátának felel meg – a megyei átlag alatti érték. A járási roma népesség 155 fő (1,01%) – megyei legmagasabb arány; az idős 65+ népesség aránya 17,5%.

Az adatbekérőre a járás 14 településéből 6 válaszolt (43%). Bűnmegelőzési prevenciós programot 1 település jelzett (Tét), áldozatsegítést szintén 1 (Tét). Sobor válaszadó, de nem jelzett programokat; a nem-válaszoló 8 település program-oldali „–" jelöléssel szerepel. A polgárőrség HEP-alapú lefedettsége 6/14 (43% – megyei legmagasabb), a térfigyelő kamerarendszer 0/14. A Téti járási HEP intézkedési tervek közvetlenül bűnmegelőzési/közbiztonsági jellegű intézkedést nem tartalmaznak.

A járási közbiztonsági kép alacsony bűnözési rátát és a polgárőrség megyei legmagasabb települési lefedettségét mutatja, ami az önszerveződő közösségi biztonsági kapacitásra utal. A stratégiai kihívások: Tét szegregátumában (KSH Népszámlálás 2022, 86 fő) és a Tét-Ürgehegy külterületi lakott helyen (HEP-elemzés alapú kockázati helyszín) a közbiztonsági kockázatok speciális kezelése; a járási roma népesség megyei legmagasabb települési arányából eredő közbiztonsági stigmatizáció elkerülése.

Célcsoportok bűnmegelőzési és közbiztonsági helyzete

Gyermekek. A járási bűnözési ráta alacsony (11,64/1000 fő); kábítószeres bűncselekmény minimális (3 eset). Prevenciós program 1 településen (Tét) jelzett; a járási 5 N-jelző és 8 nem-válaszoló településen gyermek-célzott prevenció nem igazolható. Az aprófalvakban élő gyermekek számára a Tét-központú kínálat a helyi közlekedés hiánya (4.2 fejezet) miatt is korlátozott hozzáférésű.

Idősek. Az idős korosztály (65+, 2 685 fő, 17,5%) számára az aprófalvas elzártság és a helyi közlekedés hiánya áldozattá válási kockázatot jelent; a járási bűnözési ráta alacsony szintje mellett az áldozatsegítő program a Tét-központú kínálatra épül. A járási polgárőrségi lefedettség 6/14 (megyei települési szinten legmagasabb) mérsékelt közösségi védelmi kapacitást jelez.

Nők. A HEP-dokumentumok és a jelen adatgyűjtés a nőket önállóan érintő bűnözési kockázatot nem részletezik.

Fogyatékossággal élők. A fogyatékossággal élők közbiztonsági hozzáférését a jelen adatok nem tartalmazzák; kiegészítő adatgyűjtés szükséges.

Mélyszegénységben élők. A járásban Tét községben 1 szegregátum és 1 (azonos utcákon fedő) veszélyeztetett terület azonosítható (86 fő, mutató 35,00; KSH Népszámlálás 2022). A Tét-Ürgehegy külterületi lakott hely a HEP-dokumentumban informális beköltözési térségként rögzített; a KSH Népszámlálás 2022. évi Országos Szegregátum Térképe Ürgehegyet szegregátumként vagy veszélyeztetett területként nem tartalmazza. A jelen SZÚT-ban Ürgehegy HEP-alapú kockázati térségként értelmezendő. A mélyszegénységben élők közbiztonsági kockázatai stigmatizációs veszélynek is ki vannak téve; a javasolt közfoglalkoztatásba-vonás nem helyettesíti a valódi áldozatvédelmi intézkedéseket.

Romák. A járási roma népesség 155 fő (1,01%) – megyei települési legmagasabb arány, Tét szegregátumához és Ürgehegyhez kötődő területi koncentrációval. A HEP-dokumentum a roma célcsoport önálló megjelenítését megalapozza; a roma nőkre irányuló komoly fejlesztési programok (továbbképzés, családon belüli erőszak megelőzése) a Téti járási HEP-dokumentumokban ritkán

szerepelnek konkrétan – a helyzet a mélyszegénységi dimenzió mentén értelmezendő, kiemelt figyelemmel az Ürgehegy külterületi lakott hely közbiztonsági jellemzőire.

4.4.3 Megyei szintű célcsoportos összegzés

Gyermekek. A megyei bűnözési ráta 17,62/1000 fő – a legmagasabb Győri (23,04), Mosonmagyaróvári (16,35) és Soproni (13,76) járásokban. A gyermekek célcsoportjához kapcsolódó specifikus közbiztonsági szempont a nagyvárosi kábítószeres bűnözés (Győri járás 165, Mosonmagyaróvári 90, Soproni 68 eset). Megyei szinten 24 településen jelzett bűnmegelőzési prevenciós program az adatbekérő szerint; ezek egy része a HEP-ekben nem szerepel konkrétan – a HEP-adatgyűjtés a bűnmegelőzést gyakran csak helyzet-leíró szinten tárgyalja, önálló, működő programot ritkán rögzít.

Idősek. A megyei 65+ népesség 87 307 fő (18,5%), a legmagasabb korosztályos arány a Kapuvári (22,4%) és a Csornai (20,8%) járásokban. Az időskori áldozattá válás megelőzése (unokázós csalás, zsebtolvajlás, betöréses lopás elleni tájékoztatás, kapcsolatos áldozatsegítő szolgáltatások) stratégiai figyelmet igényel. A polgárőrség HEP-alapú megyei lefedettsége 41/183 (22%), ami az idős lakosság mindennapi biztonsági érzetét közösségi szinten támogatja; a Téti (43%) és a Csornai (27%) járás mutatja a legmagasabb lefedettséget – ez az önszerveződő közösségi kapacitásra utal az elöregedő aprófalvas térségekben.

Nők. A jelen fejezetben a nőket önállóan érintő bűnözési vagy áldozattá válási kockázatot települési szinten a HEP-dokumentumokból, az adatbekérőből és a KSH TeIR-ből nem lehet elkülöníteni. A nőket érintő specifikus közbiztonsági szempontok – családon belüli erőszak, párkapcsolati bántalmazás, emberkereskedelem, munkahelyi zaklatás – települési szintű bemutatásához a jelen adatgyűjtés nem tartalmaz elegendő információt. A HEP-dokumentumokban a nők, mint önálló célcsoport a többi hat célcsoporthoz képest jellemzően alulreprezentált; a helyzet feltérképezéséhez kifejezett kiegészítő adatgyűjtés és feltárás javasolt.

Fogyatékossággal élők. A fogyatékossággal élők közbiztonsági hozzáférését (akadálymentesített áldozatvédelmi szolgáltatás, jelzőrendszer, specifikus tájékoztatás) a jelen adatok nem tartalmazzák. A HEP-dokumentumok a fogyatékossággal élők közbiztonsági szempontjait ritkán részletezik; a jelenlegi módszertan és adatgyűjtés kiegészítést igényel.

Mélyszegénységben élők. A mélyszegénységben élők közbiztonsági hozzáférésének stratégiai gócpontjai a KSH Népszámlálás 2022 alapján: Győr Újváros (2 szegregátum + 2 veszélyeztetett terület, 437 fő), Iván (1 szegregátum + 2 veszélyeztetett terület, 331 fő), Tét (1 szegregátum + 1 veszélyeztetett terület, 86 fő), Kapuvár (1 veszélyeztetett terület, 115 fő). A jelenleg érvényes megyei szegregátumtérkép szerint szegregátumos és szegregációval veszélyeztetett területek e négy településre – Győr, Kapuvár, Iván, Tét – korlátozódnak. Ezen túlmenően a helyi HEP-dokumentumok (amelyek a korábbi szegregátum-térkép alapján készültek) Rábapatona (Győri járás), Császárrét-major (Mosonmagyaróvári járás) és Tét-Ürgehegy külterületi lakott helyet kockázati helyszínként rögzítik; ezeket a jelen SZÚT nem szegregátumos gócpontként, hanem HEP-elemzés alapú települési, illetve külterületi kockázati helyszínként kezeli. Módszertani megjegyzés: a HEP-dokumentumok jelentős része a mélyszegénység országos definícióját idézi és országos adatokat közöl, de települési szintű becslést nem tartalmaz; a mélyszegénységben élők közbiztonsági-áldozatvédelmi szükségleteire javasolt közfoglalkoztatásba-vonás nem tekinthető valódi közbiztonsági válasznak.

Romák. A megye roma népessége a KSH 2022. évi Népszámlálás alapján 0,58% (2 712 fő), területi eloszlása szórványos – településenként 1–10 fő nagyságrendben, a városokban több (a megyei rangsor

legmagasabb arányai a Téti 1,01%, Pannonhalmi 0,93% és Kapuvári 0,91% járásokban). A cenzus roma adatok nem és korosztály szerinti bontásának hiánya korlátozza az önálló bemutatás lehetőségét. Négy járásban (Győri, Kapuvári, Soproni, Téti) a HEP-dokumentumokban és a lakhatás fejezetben rögzített szegregátumos jelenlét miatt a roma célcsoport önállóan is megjeleníthető, a további három járásban (Csornai, Mosonmagyaróvári, Pannonhalmi) a mélyszegénységi dimenzió mentén értelmezendő. Módszertani megjegyzés: a HEP-dokumentumok jelentős része a mélyszegénységben élők és a roma célcsoport kategóriáját együttesen kezeli, ami a felhívás fogalmi rendszere (TOP_Plusz-3.1.3-23) szerint nem pontos – a két célcsoport specifikus felzárkózási igényei eltérőek. Roma nőket érintő komoly fejlesztési programok (továbbképzés, családon belüli erőszak megelőzési programok) a megyei HEP-dokumentumok egyben-egyben szerepelnek konkrétan; a HEP-ekben gyakran javasolt közfoglalkoztatásba-vonás és támogatások alá vonás nem helyettesíti a valódi felzárkózási és áldozatvédelmi intézkedéseket.

Módszertani megjegyzés — HEP-adatgyűjtés és fogalmi keveredés.

A jelen fejezet készítésekor a helyi Esélyegyenlőségi Programok (HEP) többsége (a) a bűnmegelőzést és közbiztonságot mint helyzet-leírási témát tárgyalja, önálló, konkrét helyi programot ritkán rögzít; (b) a mélyszegénységben élők és a roma célcsoport kategóriáját gyakran együtt, közös bekezdésben kezeli, ami a TOP_Plusz-3.1.3-23 felhívás fogalmi rendszere szerint nem pontos, mivel a két célcsoport specifikus felzárkózási és áldozatvédelmi szükségletei eltérőek; (c) a mélyszegénységben élők és a roma nőkre vonatkozó megoldási javaslatokként gyakran a közfoglalkoztatásba-vonást és a támogatásokra való jogosultság vizsgálatát nevezi meg – ez a valódi közbiztonsági-áldozatvédelmi kockázatok kezelésére korlátozottan alkalmas. A jelen SZÚT a HEP-eket a helyzetfeltárás egyik forrásaként kezeli, de a fogalmi keveredést nem veszi át; a célcsoportok elkülönített bemutatását a rendelkezésre álló adatok korlátaival együtt tartja fenn, és ahol az adatgyűjtés nem elegendő az önálló bemutatáshoz, ott ezt kifejezetten rögzíti.

5. Közösségi programok

5.1 Mélyszegénységben élő gyermekek, roma gyermekek, fiatal felnőttek számára nyújtott szolgáltatások

Fogalmi keretezés, adatforrások és a besorolás módszertana

A fejezet a TOP_Plusz-3.1.3-23 pályázati felhívás fogalmi rendszerére támaszkodik. A felhívás a mélyszegénységben élőket – ideértve a mélyszegénységben élő gyermekeket és fiatal felnőtteket is – többdimenziós szegénységi kritériumrendszer alapján határozza meg (legalább két teljesült feltétel: alacsony jövedelem, alacsony munkaintenzitás, súlyos anyagi depriváció). A roma származás a felhívás szerint kizárólag önkéntes nyilatkozat alapján állapítható meg. A két célcsoport önálló identifikáción, illetve önálló módszertani kereten nyugszik, ezért fogalmilag nem keverendő össze.

A megyei HEP-ek szintjén jelentős fogalmi keveredés tapasztalható: számos település a mélyszegénységben élőket a szegény, illetve tartósan munkanélküli célcsoportokkal együtt kezeli, esetenként a romákkal egyetlen célcsoportként tárgyalva. A többség hosszabb elméleti kifejtést ad a mélyszegénységről, majd rögzíti, hogy a településre vonatkozó települési szintű, statisztikai értelemben vett adata nincs. Ez a fogalmi és adatszintű bizonytalanság rányomja bélyegét a HEP-alapú célzott programok azonosítására is: az azonosítható programok jellemzően nem a felhívás által meghatározott célcsoport-értelmezés szerint, hanem a HEP-jellemzőbb, tágabb hátrányos helyzetű kategória mentén szerveződnek. Ahol a HEP-ekben említett tervezett intézkedések a célcsoport megjelölésével együtt megjelennek, ott jellemzően a közfoglalkoztatási programba vonás, illetve élethelyzeti alapú támogatás

(élelmezés, tűzifaosztás) szerepel megoldásként; néhány HEP érdemi felzárkózási vagy továbbképzési programot tervez.

A besorolás három elérhetőségi kategóriával dolgozik, a módszertani útmutató szerint:

I – helyben elérhető: a településen működik célzott, dokumentált, tanórán kívüli fejlesztő tevékenység vagy közösségi program a mélyszegénységben élő gyermekek, roma gyermekek, illetve fiatal felnőttek számára (tanoda, Biztos Kezdet Gyerekház, szegregátumban működő közösségi program, célzott felzárkózási projekt, aktív TOP+ b1) fejlesztő tevékenység);

R – részben helyben elérhető: a településen a célcsoport számára részleges (nem teljes körű, alkalomszerű, illetve más célcsoportokkal közösen szervezett) helyi elérhetőség dokumentálható, vagy a szolgáltatáshoz a helyi önkormányzati, gyermekjóléti rendszeren keresztül közvetetten hozzáférnek;

E – elérhető, de nem helyben: a célzott program csak más településen (jellemzően a járásszékhelyen vagy Győrben) érhető el, a helyi lakosok utazással férnek hozzá.

A besorolás három forrás együttes felhasználásával történik: (1) a helyi Esélyegyenlőségi Program (HEP) szöveges elemzése – ez volt a táblák HEP-oszlopának alapja, ahol dokumentált leírás alapján „I", ennek hiányában „N" jelölés került; (2) a 183 települést megcélzó települési adatbekérő 143. kérdésére adott önbevallott válasz – ez az „Adatbekérő" oszlop; (3) a TOP_Plusz-3.1.3-23 GM1 pályázati konstrukcióban nyertes projektek, kifejezetten a b1) mélyszegénységben élő gyermekek, roma gyermekek, illetve fiatal felnőttek helyben szervezett, tanórán kívüli, naptári évet átívelő, fejlesztő tevékenységei kód szerinti tartalommal.

A táblák „Végleges besorolás" oszlopa a három forrás összeegyeztetéséből származó szintézist tükrözi.

- a válaszhiányt (a település nem válaszolt az adatbekérőre és a HEP sem tartalmaz információt) – ilyenkor a végleges besorolás „–" (nincs adat, dőlt szürke);
- a szolgáltatáshiánytól (a HEP kifejezetten állítja a célzott program hiányát, illetve az adatbekérő „E – nem helyben" választ ad) – ez a végleges besorolásban rendszerint „E";
- a tervezett, de még el nem indult programtól (jellemzően nyertes TOP+ projekt 2025–28-as megvalósítási időszakkal) – ez a besorolást „I"-re (aktív helyi programra) módosítja, mert a szerződéskötés és a projekt indulása a szolgáltatás dokumentált meglétét jelenti, még ha a teljes tevékenységsor csak fokozatosan bontakozik ki.

Külön kiemelést érdemel Abda (Győri járás) esete: a település HEP-je szerint mélyszegénységben élő népességről nem rendelkeznek adattal, ezzel szemben a település nyertes TOP+ projektje (TOP_PLUSZ-3.1.3-23-GM1-2025-00041) kifejezetten a b1) kóddal fejleszt – alapfokú (háztartási) pénzügyi ismeretek képzést valósít meg mélyszegénységben élő gyermekek és fiatal felnőttek számára. Ez azt jelzi, hogy Abda önkormányzata a HEP-írás óta – a helyi humán fejlesztési igény önálló felismerésével – proaktív választ ad a célcsoport helyzetére; ez a helyi fejlesztéspolitika jó gyakorlata.

A célcsoport-nagyságrenddel kapcsolatban a HEP-ek több esetben (kiemelten a Kapuvári, a Mosonmagyaróvári és a Pannonhalmi járásban) rögzítik, hogy a mélyszegénységben élő, illetve a roma lakosság elenyésző, vagy annak nagyságrendjét nem ismerik. A KSH 2022. évi népszámlálásának adatai szerint a megye össznépességén belül a magukat románnak vallók aránya 0,58%, ami az országos szinten alacsonynak számít; települési szinten jellemzően 1–10 főről van szó, a városokban ennél többről. Ezt a kép a mélyszegénységre vonatkozóan a HEP-ek szerint települési szintű adatokkal nem tudják alátámasztani.

Csornai járás

Település	Célzott program (HEP)	Programelérhetőség (adatbekérő)	TOP+ nyertes (b1)	Végleges besorolás
Acsalag	N	**I – helyben**		**I – helyben elérhető**
Bágyogszovát	N			E – elérhető, de nem helyben
Barbacs	N			E – elérhető, de nem helyben
Bodonhely	N			E – elérhető, de nem helyben
Bogyoszló	N	E – nem helyben		E – elérhető, de nem helyben
Bősárkány	N	E – nem helyben		E – elérhető, de nem helyben
Cakóháza	N	E – nem helyben		E – elérhető, de nem helyben
Csorna	N	E – nem helyben		R – részben helyben (Magyar Máltai Szeretetszolgálat)
Dör	N	R – részben helyben		R – részben helyben
Egyed	N			E – elérhető, de nem helyben
Farád	N			E – elérhető, de nem helyben
Jobaháza	N		**I**	**I – helyben (TOP+ konzorciumi tag)**
Kóny	N	R – részben helyben		R – részben helyben
Maglóca	N	E – nem helyben		E – elérhető, de nem helyben
Magyarkeresztúr	N			E – elérhető, de nem helyben
Markotabödöge	N			E – elérhető, de nem helyben
Páli	N			E – elérhető, de nem helyben
Pásztori	N			E – elérhető, de nem helyben
Potyond	N	E – nem helyben		E – elérhető, de nem helyben
Rábacsanak	N	E – nem helyben		E – elérhető, de nem helyben
Rábapordány	N		**I**	**I – helyben (TOP+ nyertes)**
Rábasebes	N			E – elérhető, de nem helyben
Rábaszentandrás	N			E – elérhető, de nem helyben
Rábatamási	N	E – nem helyben	**I**	**I – helyben (TOP+ konzorciumvezető)**
Rábcakapi	N	E – nem helyben		E – elérhető, de nem helyben
Sobor	N			E – elérhető, de nem helyben
Sopronnémeti	N	R – részben helyben		R – részben helyben
Szany	N	**I – helyben**		**I – helyben elérhető**
Szil	N			E – elérhető, de nem helyben
Szilsárkány	N			E – elérhető, de nem helyben
Tárnokréti	N	E – nem helyben		E – elérhető, de nem helyben
Vág	N			E – elérhető, de nem helyben

Zsebeháza	N			E – elérhető, de nem helyben
Csornai járás összesen (33 település)	**0**	**I:2 / R:3 / E:10 / nem vál.:18**	**3**	**I: 5 R: 4 E: 24 – (adathiány): 0**

Jelmagyarázat: HEP oszlop (kék) = a helyi HEP-ben leírt, dokumentált célzott program (I) vagy annak hiánya (N). Adatbekérő oszlop (sárga) = 143. kérdés önbevallott válasza (I=helyben, R=részben helyben, E=nem helyben; üres, dőlt szürke = nem válaszolt település). TOP+ (zöld) = a településnek van 2024–26-os nyertes b1) típusú humán fejlesztési projektje. Végleges besorolás = a három forrás együttes elemzése alapján: I = helyben elérhető, R = részben helyben elérhető, E = elérhető, de nem helyben, „–" = adathiány, dokumentált forrás alapján nem sorolható be.

Végleges járási besorolás és szöveges elemzés – Csornai járás

A három forrás – a HEP-ek, az adatbekérő 143. kérdésére adott válaszok és a nyertes TOP+ projektek – együttes elemzése alapján a Csornai járás 33 településének végleges elérhetőségi besorolása: 5 településen helyben elérhető célzott program (I), 4 településen részben helyben elérhető (R), 24 településen elérhető, de nem helyben (E). Adathiánnyal jellemezhető, nem besorolható település nincs, mert minden településre vonatkozóan a HEP „N" jelölése (célzott program hiányának dokumentálása) legalább egy forrásból származó besorolást tesz lehetővé; a szolgáltatáshoz azonban közvetetten – a járásszékhely, Csorna szolgáltatási hálózatán keresztül – a nem-helyi települések lakói is hozzáférnek.

Helyben elérhető besorolást kaptak: Acsalag és Szany (az adatbekérőn önbevalláson alapuló, helyi elérhetőségi visszajelzéssel), valamint Jobaháza, Rábapordány és Rábatamási (nyertes TOP+ projekttel). Rábapordány önállóan, Rábatamási–Jobaháza a járásból kilépő Rábakeresztúrral konzorciumban valósítja meg projektjét. Csorna a HEP-jében nevesített Magyar Máltai Szeretetszolgálat helyi programjának köszönhetően „R" besorolást kap – a szolgáltatás célcsoport-nem-specifikusan érhető el, ezért nem „I". Dör, Kóny és Sopronnémeti szintén „R" besorolást kap az adatbekérős részleges elérhetőségi visszajelzés alapján; ezekben az esetekben a családsegítés és a gyermekjóléti alapellátás közvetíti a szolgáltatásokat.

A HEP-alapú adatelemzés a Csornai járás egyetlen településén sem azonosít kifejezetten a felhívási b1) definíció szerinti célzott, mélyszegénységben élő gyermekek vagy roma gyermekek számára szervezett programot. A Csornán rendelkezésre álló Magyar Máltai Szeretetszolgálat és a városi szociális-gyermekjóléti ellátórendszer általános szolgáltatásokat nyújt, amelyek az érintett célcsoportot is elérik, de célzottan a b1) definíciónak megfelelő program nincs dokumentálva. Szanyban az EFOP 1.6.2 keretében korábban megvalósult szegregáció-felszámolási program egyedi előzmény, aktív folytatása nem igazolható.

A járás intézkedés-fülében rögzített tervezett, de még el nem indult intézkedések közé tartozik a tanoda és Biztos Kezdet Gyerekház szolgáltatás térségi bevezetése (járási szintre, a mélyszegénységben élő és halmozottan hátrányos helyzetű gyermekek célcsoportjára), a digitális kompetenciafejlesztés és Digitális Jólét Pont hálózat kiterjesztése a járás nagy részére, valamint a roma nők foglalkoztatását célzó felzárkózási program szükségességének külön nevesítése. Ezek megvalósulása a jelenlegi „E" és „R" besorolású településeken érdemi lefedettségi javulást hozhat. Módszertani megjegyzés: a HEP-alapú Rábapatona (Győri járás – az elemzési egység miatt itt már nem szerepel) jelöléshez hasonlóan a Csornai járásban a HEP-ek a mélyszegénységre és a roma népességre vonatkozóan érdemi települési adatot nem tartalmaznak, ami az elérhetőségi besorolás mellett a szükségletfelmérést is jelentősen korlátozza.

Győri járás

Település	Célzott program (HEP)	Programelérhetőség (adatbekérő)	TOP+ nyertes (b1)	Végleges besorolás

Abda	N	R – részben helyben	**I**	**I – helyben (TOP+ b1) nyertes)**
Bezi	N			E – elérhető, de nem helyben
Bőny	N	R – részben helyben		R – részben helyben
Börcs	N	R – részben helyben		R – részben helyben
Dunaszeg	N			E – elérhető, de nem helyben
Dunaszentpál	N			E – elérhető, de nem helyben
Enese	N	E – nem helyben		E – elérhető, de nem helyben
Fehértó	N	E – nem helyben		E – elérhető, de nem helyben
Gönyű	N	E – nem helyben		E – elérhető, de nem helyben
Győr	**I**	**I – helyben**		**I – helyben (Tanoda, Biztos Kezdet)**
Győrladamér	N	E – nem helyben		E – elérhető, de nem helyben
Győrság	N	**I – helyben**		**I – helyben elérhető**
Győrsövényház	N	E – nem helyben		E – elérhető, de nem helyben
Győrújbarát	N			E – elérhető, de nem helyben
Győrújfalu	N			E – elérhető, de nem helyben
Győrzámoly	N			E – elérhető, de nem helyben
Ikrény	N	E – nem helyben		E – elérhető, de nem helyben
Kajárpéc	N	**I – helyben**		**I – helyben elérhető**
Kisbajcs	N	E – nem helyben		E – elérhető, de nem helyben
Koroncó	N		**I**	**I – helyben (TOP+ nyertes)**
Kunsziget	N	E – nem helyben		E – elérhető, de nem helyben
Mezőörs	N	R – részben helyben		R – részben helyben
Mosonszentmiklós	N	E – nem helyben		E – elérhető, de nem helyben
Nagybajcs	N	E – nem helyben		E – elérhető, de nem helyben
Nagyszentjános	N	E – nem helyben		E – elérhető, de nem helyben
Nyúl	N	E – nem helyben		E – elérhető, de nem helyben
Öttevény	N	R – részben helyben		R – részben helyben
Pér	N	E – nem helyben		E – elérhető, de nem helyben
Rábapatona	N			E – elérhető, de nem helyben
Rétalap	N			E – elérhető, de nem helyben
Sokorópátka	N			E – elérhető, de nem helyben
Tényő	N	**I – helyben**		**I – helyben elérhető**
Töltéstava	N			E – elérhető, de nem helyben
Vámosszabadi	N			E – elérhető, de nem helyben
Vének	N			*– (adathiány)*

Győri járás összesen (35 település)	1	I:4 / R:5 / E:13 / nem vál.:13	2	I: 6 R: 4 E: 24 – (adathiány): 1

Jelmagyarázat: HEP oszlop (kék) = a helyi HEP-ben leírt, dokumentált célzott program (I) vagy annak hiánya (N). Adatbekérő oszlop (sárga) = 143. kérdés önbevallott válasza (I=helyben, R=részben helyben, E=nem helyben; üres, dőlt szürke = nem válaszolt település). TOP+ (zöld) = a településnek van 2024–26-os nyertes b1) típusú humán fejlesztési projektje. Végleges besorolás = a három forrás együttes elemzése alapján: I = helyben elérhető, R = részben helyben elérhető, E = elérhető, de nem helyben, „–" = adathiány, dokumentált forrás alapján nem sorolható be.

Végleges járási besorolás és szöveges elemzés – Győri járás

A három forrás együttes elemzése alapján a Győri járás 35 településének végleges elérhetőségi besorolása: 6 településen helyben elérhető célzott program (I), 4 településen részben helyben elérhető (R), 24 településen elérhető, de nem helyben (E), és 1 településen (Vének) adathiánnyal jellemezhető besorolás (–). Vének 122 fős, a Duna–Bakonyér közötti félreeső, teljesen aprófalvas település; a HEP nem tartalmaz értékelhető információt, az adatbekérőre nem érkezett válasz, TOP+ projekt nincs, ezért a válaszhiányt a szolgáltatáshiánytól elkülönítve „–" (nincs adat) besorolás indokolt.

Helyben elérhető besorolást kaptak: Győr (a járásszékhely, ahol a Tanoda, a Biztos Kezdet Gyerekház jellegű programok és a szociális városrehabilitációs keretben működő közösségi programok együttesen a legszélesebb lefedettséget biztosítják a megyében), Győrság, Kajárpéc és Tényő (az adatbekérőn önbevallott, dokumentált helyi elérhetőséggel), valamint kiemelten Abda és Koroncó a 2024–26-os TOP_Plusz-3.1.3-23 konstrukcióban nyert projekttel. Bőny, Börcs, Mezőörs és Öttevény „R" besorolást kap, az adatbekérőn jelzett részleges elérhetőségi visszajelzés alapján.

Kiemelendő Abda helyzete: a település HEP-je szerint mélyszegénységben élő népességről nem áll rendelkezésre adata, ezzel szemben az önkormányzat nyertes TOP+ projektje (TOP_PLUSZ-3.1.3-23-GM1-2025-00041) kifejezetten a b1) kóddal – „Mélyszegénységben élő gyermekek, roma gyermekek, illetve fiatal felnőttek helyben szervezett, tanórán kívüli, naptári évet átívelő, fejlesztő tevékenységei" – valósít meg alapfokú (háztartási) pénzügyi ismeretek képzést. Az önkormányzat ezzel a helyi humán fejlesztési igény önálló felismerése alapján ad választ a településen felmerülő szükségletre. Abda tehát a végleges besorolásban „I" – helyben elérhető besorolást kap, a HEP-jelölés (N) helyett a TOP+ szerződéssel megerősített, aktív fejlesztő tevékenységre alapozva. Ez a település a Győri járásban kifejezetten pozitív, proaktív gyakorlatot mutat.

Koroncó szintén nyertes TOP+ projekttel (TOP_PLUSZ-3.1.3-23-GM1-2024-00014) rendelkezik. A projekt döntő tevékenysége a helyi kulturális közösségfejlesztési folyamat kezdeményezése, amely mellett – a hátrányos helyzetű célcsoportok (idősek, gyermekek, nők, alacsony jövedelmű családok és a roma közösségek, valamint fogyatékkal élők) integrációjára építve – a mélyszegénységben élők, romák, fogyatékkal élők és időskorúak számára digitális kompetenciafejlesztő programok, kerékpáros közlekedésbiztonsági szemléletformáló tevékenységek, valamint bűnmegelőzést és közbiztonságot segítő programok is megvalósulnak. A projektnek kifejezetten szerepe van a helyi Roma Nemzetiségi Önkormányzattal való együttműködésben, mert Koroncón ilyen önkormányzat működik. Az érdemi tartalom alapján Koroncó „I" – helyben elérhető besorolást kap; megjegyzendő ugyanakkor, hogy a projekt tevékenységi profilja domináns módon nem klasszikus b1) kódú, hanem inkább b4) helyi kulturális közösségfejlesztési folyamat típusú. A besorolás a projekt hátrányos helyzetű célcsoportokat érintő tevékenységeire alapoz.

A HEP-adatok alapján egyértelműen kizárólag Győrben található dokumentált, a b1) definíciónak megfelelő program (Tanoda, Biztos Kezdet Gyerekház jellegű programok, szociális városrehabilitációs keretben működő közösségi kezdeményezések). A járás többi 34 településén a HEP-ek ilyen célzott programot nem dokumentálnak. A HEP-alapú Rábapatonára vonatkozó szegregátumjelölés a korábbi

Országos Szegregátum Térképen alapul; a KSH 2022. évi térképe szerint Rábapatonán már nem azonosítható szegregátum. A település nem szegregátumos gócpontként, hanem HEP-elemzés alapú települési kockázati helyszínként kezelendő; a hozzá kapcsolódó mélyszegénység-jellegű helyzetleírás a HEP készítésének idején érvényes állapotot rögzíti.

A járás intézkedés-fülében rögzített tervezett intézkedések közé tartozik a győri szegregátum-felszámolási és hajléktalanellátási programok fenntartása és bővítése, a tanoda és Biztos Kezdet típusú szolgáltatás térségi kiterjesztése a járás falvaira, a digitális kompetenciafejlesztés és Digitális Jólét Pont hálózat kiterjesztése, valamint a roma nők foglalkoztatását célzó felzárkózási program előkészítése. Ezek megvalósulása a jelenlegi „E" besorolású 24 településen érdemi elmozdulást jelenthet a helyi vagy legalább részben helyi elérhetőség irányába.

Kapuvári járás – 20 település, járásszékhely: Kapuvár

Település	Célzott program (HEP)	Programelérhetőség (adatbekérő)	TOP+ nyertes (b1)	Végleges besorolás
Agyagosszergény	N	E – nem helyben		E – elérhető, de nem helyben
Babót	N	R – részben helyben		R – részben helyben
Beled	N	E – nem helyben		E – elérhető, de nem helyben
Cirák	N			E – elérhető, de nem helyben
Dénesfa	N	E – nem helyben		E – elérhető, de nem helyben
Edve	N	E – nem helyben		E – elérhető, de nem helyben
Gyóró	N	E – nem helyben		E – elérhető, de nem helyben
Himod	N		**I**	**I – helyben (TOP+ nyertes)**
Hövej	N	R – részben helyben		R – részben helyben
Kapuvár	N	R – részben helyben	**I**	**I – helyben (TOP+ nyertes)**
Kisfalud	N	E – nem helyben		E – elérhető, de nem helyben
Mihályi	N	E – nem helyben		E – elérhető, de nem helyben
Ösli	N			E – elérhető, de nem helyben
Rábakecöl	N	E – nem helyben		E – elérhető, de nem helyben
Répceszemere	N	E – nem helyben		E – elérhető, de nem helyben
Szárföld	N			E – elérhető, de nem helyben
Vadosfa	N	E – nem helyben		E – elérhető, de nem helyben
Vásárosfalu	N	E – nem helyben		E – elérhető, de nem helyben
Veszkény	N		**I**	**I – helyben (TOP+ nyertes)**
Vitnyéd	N		**I**	**I – helyben (TOP+ nyertes)**
Kapuvári járás összesen (20 település)	**0**	**I:0 / R:3 / E:11 / nem vál.:6**	**4**	**I: 4 R: 2 E: 14 – (adathiány): 0**

Jelmagyarázat: HEP oszlop (kék) = a helyi HEP-ben leírt, dokumentált célzott program (I) vagy annak hiánya (N). Adatbekérő oszlop (sárga) = 143. kérdés önbevallott válasza (I=helyben, R=részben helyben, E=nem helyben; üres, dőlt szürke = nem válaszolt település). TOP+ (zöld) = a településnek van 2024–26-os nyertes b1) típusú humán fejlesztési

projektje. Végleges besorolás = a három forrás együttes elemzése alapján: I = helyben elérhető, R = részben helyben elérhető, E = elérhető, de nem helyben, „–" = adathiány, dokumentált forrás alapján nem sorolható be.

Végleges járási besorolás és szöveges elemzés – Kapuvári járás

A három forrás együttes elemzése alapján a Kapuvári járás 20 településének végleges elérhetőségi besorolása: 4 településen helyben elérhető célzott program (I), 2 településen részben helyben elérhető (R), 14 településen elérhető, de nem helyben (E). Adathiánnyal jellemezhető, nem besorolható település nincs; a HEP-ek a járás minden településén (a célzott program hiányát rögzítve) rendelkezésre álló háttérinformációt szolgáltatnak.

A helyben elérhető besorolás mind a négy településen kifejezetten a TOP_Plusz-3.1.3-23 konstrukció nyertes projektjeire épül: Himod, Kapuvár, Veszkény és Vitnyéd projektjei 2025–28 közötti megvalósítási időszakkal aktív hátrányos helyzetű célcsoportokat érintő fejlesztéseket vezetnek be. A projekttartalmak jellemzően helyi kulturális közösségfejlesztési folyamathoz kapcsolódó, a mélyszegénységben élők, romák, fogyatékkal élők és időskorúak számára külön nevesített digitális kompetenciafejlesztő, bűnmegelőzési és közlekedésbiztonsági programokkal egészülnek ki. Kapuvár – mint a jelenleg érvényes KSH 2022. évi szegregátumtérkép szerint szegregációval veszélyeztetett területet magában foglaló járásszékhely – szempontjából a saját nyertes projekt kifejezetten fontos: a helyi humán fejlesztési kapacitás megerősítését szolgálja.

A HEP-ek a mélyszegénységben élő és roma gyermekek célcsoportjára közvetlen leírást a járás egyetlen településén sem tartalmaznak, több esetben pedig kifejezetten problémaként jelzik, hogy a roma és a mélyszegénységben élő népesség nagyságrendjét nem ismerik. Ez érdemben korlátozza a helyi célzott program azonosítását, ezért a járásban a végleges „I" besorolású településeknél kizárólag a TOP+ dokumentumokra támaszkodhatunk, mint dokumentált forrásra.

Az adatbekérő 14 válaszadó települést hozott (6 nem válaszolt). Kapuvár, Babót és Hövej a részleges helyi elérhetőséget jelezte, a többi válaszadó szerint a programok nem helyben – tehát az adatbekérő önbevallott adatai szerint helyben elérhető, célzott program nem áll rendelkezésre egyetlen településen sem. A HEP-ek szintjén megjelenő tervezett intézkedések nagyobb részt a mélyszegénységben élőkkel foglalkoznak: adatbázis építés, közfoglalkoztatási program bővítése, tanácsadás, élelmezés és csoportfoglalkozások formájában – ezek a szociálpolitikai, illetve akut szükségleti válaszok szintjén értékelendők, nem tekinthetők a b1) definícó szerinti fejlesztő tevékenységeknek. Ezek részben átvezetnek a nyertes TOP+ projektek digitális kompetenciafejlesztő és közösségfejlesztő tevékenységeibe, ami előrelépés.

A járás intézkedés-fülében ebben a doménben új, célzott tanoda- vagy Biztos Kezdet Gyerekház jellegű szolgáltatás bevezetése nem szerepel; ez összhangban áll a HEP-ek célcsoport-elemzésével, amely szerint a járásban a mélyszegénységben élő és roma gyermekek száma elenyésző.

Mosonmagyaróvári járás

Település	Célzott program (HEP)	Programelérhetőség (adatbekérő)	TOP+ nyertes (b1)	Végleges besorolás
Ásványráró	N			E – elérhető, de nem helyben
Bezenye	N			E – elérhető, de nem helyben
Darnózseli	N	E – nem helyben		E – elérhető, de nem helyben
Dunakiliti	N	E – nem helyben		E – elérhető, de nem helyben
Dunaremete	N			– *(adathiány)*

Dunasziget	N			E – elérhető, de nem helyben
Feketeerdő	N	E – nem helyben		E – elérhető, de nem helyben
Halászi	N			E – elérhető, de nem helyben
Hédervár	N			E – elérhető, de nem helyben
Hegyeshalom	N			E – elérhető, de nem helyben
Jánossomorja	N	R – részben helyben		R – részben helyben
Károlyháza	N	E – nem helyben		E – elérhető, de nem helyben
Kimle	N		**I**	**I – helyben (TOP+ nyertes)**
Kisbodak	N	R – részben helyben		R – részben helyben
Lébény	N			E – elérhető, de nem helyben
Levél	N			E – elérhető, de nem helyben
Lipót	N	E – nem helyben		E – elérhető, de nem helyben
Máriakálnok	N			E – elérhető, de nem helyben
Mecsér	N	R – részben helyben		R – részben helyben
Mosonmagyaróvár	N			R – részben helyben (járásszékhely)
Mosonszolnok	N			E – elérhető, de nem helyben
Mosonudvar	N			E – elérhető, de nem helyben
Püski	N	**I – helyben**		**I – helyben elérhető**
Rajka	N	E – nem helyben		E – elérhető, de nem helyben
Újrónafő	N			E – elérhető, de nem helyben
Várbalog	N			E – elérhető, de nem helyben
Mosonmagyaróvári járás összesen (26 település)	**0**	**I:1 / R:3 / E:6 / nem vál.:16**	**1**	**I: 2 R: 4 E: 19 – (adathiány): 1**

Jelmagyarázat: HEP oszlop (kék) = a helyi HEP-ben leírt, dokumentált célzott program (I) vagy annak hiánya (N). Adatbekérő oszlop (sárga) = 143. kérdés önbevallott válasza (I=helyben, R=részben helyben, E=nem helyben; üres, dőlt szürke = nem válaszolt település). TOP+ (zöld) = a településnek van 2024–26-os nyertes b1) típusú humán fejlesztési projektje. Végleges besorolás = a három forrás együttes elemzése alapján: I = helyben elérhető, R = részben helyben elérhető, E = elérhető, de nem helyben, „–" = adathiány, dokumentált forrás alapján nem sorolható be.

Végleges járási besorolás és szöveges elemzés – Mosonmagyaróvári járás

A három forrás együttes elemzése alapján a Mosonmagyaróvári járás 26 településének végleges elérhetőségi besorolása: 2 településen helyben elérhető célzott program (I), 4 településen részben helyben elérhető (R), 19 településen elérhető, de nem helyben (E), és 1 településen (Dunaremete, 41 fős, egyike a megye legkisebb községeinek) adathiánnyal jellemezhető, nem besorolható „–" jelöléssel. Az elhelyezkedést tekintve a járásszékhely Mosonmagyaróvár – 26 század közötti reprezentatívnak minősülő intézményrendszerével – „R" besorolást kap: a városi szociális és gyermekjóléti ellátórendszer általános szolgáltatásokat nyújt, a HEP-jelölt kockázati helyszín (Császárrét-major) informális helyzete miatt a helyi szolgáltatások közvetetten a célcsoportot is elérik, de dokumentált célzott program a HEP-ben nincs rögzítve.

Császárrét-major (Mosonmagyaróvár) a jelen SZÚT-ban nem szegregátumos gócpontként, hanem HEP-elemzés alapú települési kockázati helyszínként kerül kezelésre. A HEP-alapú helyzetleírás a HEP készítésének idején érvényes állapotot rögzíti; a jelenleg érvényes KSH 2022. évi térkép szerint a Mosonmagyaróvári járásban szegregátum és szegregációval veszélyeztetett terület nincs. Ez az áthidaló elv a megye többi HEP–2022 térképi eltérése esetében is konzisztensen alkalmazandó (Rábapatona a Győri járásban, Ürgehegy Téten). Az intézkedés-fülben szereplő „Mosonmagyaróvár szegregátum" utalás ennek megfelelően nem egy jelenlegi térkép szerinti szegregátumra, hanem a HEP-alapú kockázati helyszínre vonatkozik.

Helyben elérhető besorolást kapott: Kimle (a településrész Novákpuszta bevonásával) a nyertes TOP+ projekttel (TOP_PLUSZ-3.1.3-23-GM1-2025-00044), amelynek keretében a hátrányos helyzetű csoportokra – az idősekre, gyermekekre, nőkre – irányuló komplex, humán fókuszú fejlesztéseket valósít meg (idősklub, tematikus gyermektáborok, szülőségre való felkészítés, kerékpáros és közlekedésbiztonsági programok, mentális egészségfejlesztés). Bár a projekt tevékenysége nem klasszikus b1) definíció szerinti tanórán kívüli, mélyszegénységi fejlesztő tevékenység, a hátrányos helyzetű célcsoportokat érintő tevékenységekre alapozva a település a végleges besorolásban „I"-t kap. Emellett Püski az adatbekérő önbevallása szerint helyi célzott program elérhetőségét jelezte – ez az egyetlen dokumentált „I" adat az adatbekérő oldaláról a járásban.

Részben helyben elérhető besorolást a járásszékhely Mosonmagyaróvár mellett Jánossomorja, Kisbodak és Mecsér kapott. A járásban jellemzően a HEP-ek szerint nincsenek mélyszegénységben élő lakosok, illetve számuk elenyésző; a válaszhiány földrajzilag koncentrálódik a Szigetköz aprófalvaira. A Mosonmagyaróváron dokumentált szociális és lakáspiaci feszültségek (bejelentés nélküli lakók, HEP-alapú kockázati helyszín) alapján feltételezhető, hogy léteznek informális helyi kezdeményezések – ezek dokumentáltsága azonban hiányos.

A járás intézkedés-fülében rögzített tervezett intézkedésként a hátránykompenzáló szolgáltatások – tanoda vagy Biztos Kezdet Gyerekház – biztosítása szerepel, járási szinten, társulási keretben; kiemelten a HEP-alapú kockázati helyszínek (Mosonmagyaróvár, Újrónafő) tekintetében. Ez az intézkedés a jelenlegi „E" besorolású településeken hozhat érdemi elmozdulást.

Pannonhalmi járás

Település	Célzott program (HEP)	Programelérhetőség (adatbekérő)	TOP+ nyertes (b1)	Végleges besorolás
Bakonygyirót	N	E – nem helyben		E – elérhető, de nem helyben
Bakonypéterd	N			E – elérhető, de nem helyben
Bakonyszentlászló	N	E – nem helyben		E – elérhető, de nem helyben
Écs	N	E – nem helyben	**I**	**I – helyben (TOP+ nyertes)**
Fenyőfő	N	E – nem helyben		E – elérhető, de nem helyben
Győrasszonyfa	N	R – részben helyben		R – részben helyben
Lázi	N	R – részben helyben		R – részben helyben
Nyalka	N			E – elérhető, de nem helyben
Pannonhalma	N	**I – helyben**	**I**	**I – helyben (TOP+ nyertes + adatbekérő)**
Pázmándfalu	N			E – elérhető, de nem helyben

Ravazd	N	E – nem helyben		E – elérhető, de nem helyben
Románd	N			*– (adathiány)*
Sikátor	N			*– (adathiány)*
Táp	N			E – elérhető, de nem helyben
Tápszentmiklós	N	E – nem helyben		E – elérhető, de nem helyben
Tarjánpuszta	N			E – elérhető, de nem helyben
Veszprémvarsány	N			E – elérhető, de nem helyben
Pannonhalmi járás összesen (17 település)	**0**	**I:1 / R:2 / E:6 / nem vál.:8**	**2**	**I: 2 R: 2 E: 11 – (adathiány): 2**

Jelmagyarázat: HEP oszlop (kék) = a helyi HEP-ben leírt, dokumentált célzott program (I) vagy annak hiánya (N). Adatbekérő oszlop (sárga) = 143. kérdés önbevallott válasza (I=helyben, R=részben helyben, E=nem helyben; üres, dőlt szürke = nem válaszolt település). TOP+ (zöld) = a településnek van 2024–26-os nyertes b1) típusú humán fejlesztési projektje. Végleges besorolás = a három forrás együttes elemzése alapján: I = helyben elérhető, R = részben helyben elérhető, E = elérhető, de nem helyben, „–" = adathiány, dokumentált forrás alapján nem sorolható be.

Végleges járási besorolás és szöveges elemzés – Pannonhalmi járás

A három forrás együttes elemzése alapján a Pannonhalmi járás 17 településének végleges elérhetőségi besorolása: 2 településen helyben elérhető célzott program (I), 2 településen részben helyben elérhető (R), 11 településen elérhető, de nem helyben (E), és 2 településen (Románd és Sikátor) adathiánnyal jellemezhető, nem besorolható „–" jelöléssel. Románd és Sikátor a járás legkisebb, aprófalvas településeinek egyikei; a HEP-ekben nem szerepel értékelhető, célzott program vagy adathiány leírás, az adatbekérőre nem érkezett válasz, TOP+ projekt nincs – ezért a szolgáltatáshiány elkülönítés indokolja a „–" besorolást.

Helyben elérhető besorolást kapott Pannonhalma (a járásszékhely) és Écs. Pannonhalma egyszerre jelezte az adatbekérőn a helyi célzott programok elérhetőségét, továbbá nyertes TOP+ projekttel (TOP_PLUSZ-3.1.3-23-GM1-2024-00008) is rendelkezik. A projekt komplex humán fejlesztési tevékenységeket valósít meg – demenciamegelőzés az idősek, szerhasználat-megelőzést célzó foglalkozások az általános iskolás gyermekek, valamint a Baba–Mama Klub és életmódprogramok a fiatal korú nők számára –, ami közvetetten a mélyszegénységben élő gyermekekre és fiatalokra is kiterjed a településen. Écs szintén nyertes TOP+ projekttel rendelkezik (TOP_PLUSZ-3.1.3-23-GM1-2024-00031). Ezek a projektek 2025–28-as megvalósítási időszakukkal a helyi elérhetőség dokumentált forrását jelentik.

Részben helyben elérhető besorolást Győrasszonyfa és Lázi kap az adatbekérőn jelzett részleges elérhetőségi visszajelzés alapján. A járás 11 „E" besorolású településén a HEP-ek szerint mélyszegénységben élő, roma lakosság nincs, illetve minimális, ezért a HEP-ek nem tartalmaznak célzott programot a b1) definíció szerint. Pannonhalmán is – a HEP alapján – a mélyszegénységben élők száma szerény: a település 1 közfoglalkoztatottal, és a magukat románok vallók száma a településen 20 alatti. Az adatbekérős „I" válasz és a TOP+ projekt szolgáltatja azt a dokumentált alapot, ami a helyi elérhetőségi besorolást megalapozza.

A járás aprófalvas és Győr-agglomerációtól délre eső részein (Fenyőfő, Románd, Sikátor, Táp) a programokhoz való hozzáférés strukturálisan korlátozott: a járási székhely decentrális elhelyezkedése (a járás északi részében) a déli települések számára fokozza a fizikai elérési nehézségeket. A járásban több településen problémaként sincs azonosítva a célcsoporttal kapcsolatos szolgáltatáshiány.

A járás intézkedés-fülében rögzített tervezett intézkedésként a falu-/tanyagondnoki szolgálat bevezetése a 600 fő alatti kistelepüléseken (Bakonygyirót, Bakonyszentlászló, Fenyőfő és további jogosult községek), valamint a tanoda-szolgáltatás és a Biztos Kezdet Gyerekház térségi (társulásos) kialakítása szerepel, kiemelten Bakonypéterd, Tarjánpuszta és Veszprémvarsány, valamint a járás egésze, mint célterület tekintetében. Ezek az intézkedések a jelenlegi „E" besorolású településeken – és részben az „–" besorolású, adathiányos településeken – érdemi elmozdulást jelenthetnek a részben vagy teljes körben helyi elérhetőség irányába.

Soproni járás

Település	Célzott program (HEP)	Programelérhetőség (adatbekérő)	TOP+ nyertes (b1)	Végleges besorolás
Ágfalva	N			E – elérhető, de nem helyben
Csáfordjánosfa	N		**I**	**I – helyben (TOP+ konzorciumi tag)**
Csapod	N			E – elérhető, de nem helyben
Csér	N			*– (adathiány)*
Ebergőc	N			*– (adathiány)*
Egyházasfalu	N			E – elérhető, de nem helyben
Fertőboz	N			E – elérhető, de nem helyben
Fertőd	N		**I**	**I – helyben (TOP+ konzorciumi tag)**
Fertőendréd	N			E – elérhető, de nem helyben
Fertőhomok	N	E – nem helyben	**I**	**I – helyben (TOP+ konzorciumi tag)**
Fertőrákos	N		**I**	**I – helyben (TOP+ nyertes)**
Fertőszentmiklós	N			E – elérhető, de nem helyben
Fertőszéplak	N		**I**	**I – helyben (TOP+ konzorciumvezető)**
Gyalóka	N	E – nem helyben		E – elérhető, de nem helyben
Harka	N	**I – helyben**		**I – helyben elérhető**
Hegykő	N	E – nem helyben	**I**	**I – helyben (TOP+ konzorciumvezető)**
Hidegség	N	E – nem helyben	**I**	**I – helyben (TOP+ konzorciumi tag)**
Iván	N	**I – helyben**	**I**	**I – helyben (szegregátum + TOP+ nyertes)**
Kópháza	N			E – elérhető, de nem helyben
Lövő	N	R – részben helyben	**I**	**I – helyben (TOP+ nyertes)**
Nagycenk	N			E – elérhető, de nem helyben
Nagylózs	N			E – elérhető, de nem helyben
Nemeskér	N			E – elérhető, de nem helyben
Pereszteg	N			E – elérhető, de nem helyben
Petőháza	N	**I – helyben**	**I**	**I – helyben (adatbekérő + TOP+)**
Pinnye	N			*– (adathiány)*

Pusztacsalád	N			*– (adathiány)*
Répcevis	N			E – elérhető, de nem helyben
Röjtökmuzsaj	N	E – nem helyben		E – elérhető, de nem helyben
Sarród	N		**I**	**I – helyben (TOP+ konzorciumi tag)**
Sopron	N	R – részben helyben		R – részben helyben (járásszékhely)
Sopronhorpács	N			E – elérhető, de nem helyben
Sopronkövesd	N		**I**	**I – helyben (TOP+ nyertes)**
Szakony	N	R – részben helyben		R – részben helyben
Újkér	N			E – elérhető, de nem helyben
Und	N	E – nem helyben		E – elérhető, de nem helyben
Völcsej	N			E – elérhető, de nem helyben
Zsira	N	E – nem helyben		E – elérhető, de nem helyben
Soproni járás összesen (38 település)	**0**	**I:3 / R:3 / E:7 / nem vál.:25**	**11**	**I: 13 R: 2 E: 19 – (adathiány): 4**

Jelmagyarázat: HEP oszlop (kék) = a helyi HEP-ben leírt, dokumentált célzott program (I) vagy annak hiánya (N). Adatbekérő oszlop (sárga) = 143. kérdés önbevallott válasza (I=helyben, R=részben helyben, E=nem helyben; üres, dőlt szürke = nem válaszolt település). TOP+ (zöld) = a településnek van 2024–26-os nyertes b1) típusú humán fejlesztési projektje. Végleges besorolás = a három forrás együttes elemzése alapján: I = helyben elérhető, R = részben helyben elérhető, E = elérhető, de nem helyben, „–" = adathiány, dokumentált forrás alapján nem sorolható be.

Végleges járási besorolás és szöveges elemzés – Soproni járás

A három forrás együttes elemzése alapján a Soproni járás 38 településének végleges elérhetőségi besorolása: 13 településen helyben elérhető célzott program (I), 2 településen részben helyben elérhető (R), 19 településen elérhető, de nem helyben (E), és 4 településen (Csér, Ebergőc, Pinnye, Pusztacsalád) adathiánnyal jellemezhető, nem besorolható „–" jelöléssel. A négy adathiányos település 100–200 fős, félreeső aprófalu; a HEP-ek nem tartalmaznak értékelhető információt, az adatbekérőre nem érkezett válasz, TOP+ projekt sincs, ezért a – szolgáltatáshiány elkülönítése indokolt.

A helyben elérhető besorolás dominánsan a TOP_Plusz-3.1.3-23 konstrukció nyertes projektjeire épül. Iván önállóan nyert projektet (TOP_PLUSZ-3.1.3-23-GM1-2024-00022) Csáfordjánosfa konzorciumi partnerrel; Iván – mint a KSH 2022. évi szegregátumtérkép szerint szegregátummal érintett település – kifejezetten a helyi humán fejlesztési kapacitás megerősítése céljából pályázott. A HEP-ben a szegregáció megjelenése nem szerepelt (a HEP készítésének időszakában a 2022-es térkép még nem állt rendelkezésre), de a helyi probléma ismert volt, és Iván önkormányzata azt aktív fejlesztéspolitikával kezeli. A Fertődszéplak–Fertőd–Sarród konzorcium (TOP_PLUSZ-3.1.3-23-GM1-2025-00045) idős célcsoportra, ifjúsági táborokra és gyermekek szabadidős programjaira irányul; a Hegykő–Fertőhomok–Hidegség konzorcium (GM1-2025-00046) és a Fertőrákos önálló projekt (GM1-2024-00029) helyi kulturális közösségfejlesztési folyamatot valósít meg, benne a mélyszegénységben élők, romák, fogyatékkal élők és időskorúak számára külön nevesített digitális kompetenciafejlesztő tevékenységekkel. Emellett Lövő (GM1-2025-00043), Petőháza (GM1-2025-00049) és Sopronkövesd (GM1-2025-00047) egyedi projekttel rendelkezik.

Az adatbekérős önbevallás alapján Harka és Petőháza jelzett helyi célzott program elérhetőségét (Petőháza a TOP+ projekt mellett), valamint Iván a szegregátumkezeléshez kapcsolódóan. Sopron, mint

járásszékhely „R" besorolást kap, mivel az adatbekérőn részleges elérhetőséget jelzett, és a HEP-ében a jelenleg érvényes szolgáltatásrendszert az általános szociális és gyermekjóléti alapellátás közvetíti a célcsoport felé – de célzott, a b1) definíció szerinti program nem dokumentált a városi HEP-ben.

A soproni járás településeinek HEP-jei egységesen nem tartalmaznak adatokat a mélyszegénységben élő és roma lakosságra vonatkozóan, melynek oka – a többi járáshoz hasonlóan – az, hogy számuk nagyon alacsony lehet településenként, vagy nulla. Sopron HEP-jében egy más járásban nem tapasztalt jelenség is megjelenik: a belső migráció. A HEP-et készítő szakemberek rámutatnak arra, hogy az ország hátrányosabb régióiból nyugat felé induló népesség Sopront és környékét átmeneti helyként tekinti a nyugati országba való migrálás előtt. Ennek a folyamatnak része az, hogy a hátrányosabb helyzetű más országrészből odavándorló lakosok rászorultsági alapon megjelennek a különböző ellátórendszerekben.

Sopron, mint járási központ nagy hangsúlyt fektet a civil és egyházi együttműködésekre; a szolgáltatási terület ellátásában számos szervezettel működik együtt. A mélyszegénységben élőkkel kapcsolatosan több településen az életmódból eredő problémákat jelzik, ezekre több esetben intézkedéseket is terveztek. A járásban – jellemzően nem aprófalvas, nagyvárosi jelenlétű területen – a programhiány elsősorban a kisebb falvakban (Csáfordjánosfa és a négy adathiányos aprófalu) érzékelhető, ahol a 25 nem-válaszoló település között zömmel kisközségek vannak. Az intézkedés-fülben ebben a járásban a 5.1 doménben új célzott intézkedés nem szerepel; ez arra utal, hogy a járási szintű mobilizáció a nyertes TOP+ projektek keretén belül valósul meg.

Téti járás

Település	Célzott program (HEP)	Programelérhetőség (adatbekérő)	TOP+ nyertes (b1)	Végleges besorolás
Árpás	N			E – elérhető, de nem helyben
Csikvánd	N			E – elérhető, de nem helyben
Felpéc	N			E – elérhető, de nem helyben
Gyarmat	N			E – elérhető, de nem helyben
Gyömöre	N			E – elérhető, de nem helyben
Győrszemere	N	R – részben helyben		R – részben helyben
Kisbabot	N	E – nem helyben		E – elérhető, de nem helyben
Mérges	N	E – nem helyben		E – elérhető, de nem helyben
Mórichida	N			E – elérhető, de nem helyben
Rábacsécsény	N	E – nem helyben		E – elérhető, de nem helyben
Rábaszentmihály	N	E – nem helyben		E – elérhető, de nem helyben
Rábaszentmiklós	N			*– (adathiány)*
Szerecseny	N			E – elérhető, de nem helyben
Tét	**I**	**I – helyben**	**I**	**I – helyben (Tét, szegregátumkezelés, TOP+ nyertes)**
Téti járás összesen (14 település)	**1**	**I:1 / R:1 / E:4 / nem vál.:8**	**1**	**I: 1 R: 1 E: 11 – (adathiány): 1**

Jelmagyarázat: HEP oszlop (kék) = a helyi HEP-ben leírt, dokumentált célzott program (I) vagy annak hiánya (N). Adatbekérő oszlop (sárga) = 143. kérdés önbevallott válasza (I=helyben, R=részben helyben, E=nem helyben; üres, dőlt szürke = nem válaszolt település). TOP+ (zöld) = a településnek van 2024–26-os nyertes b1) típusú humán fejlesztési

projektje. Végleges besorolás = a három forrás együttes elemzése alapján: I = helyben elérhető, R = részben helyben elérhető, E = elérhető, de nem helyben, „–" = adathiány, dokumentált forrás alapján nem sorolható be.

Végleges járási besorolás és szöveges elemzés – Téti járás

A három forrás együttes elemzése alapján a Téti járás 14 településének végleges elérhetőségi besorolása: 1 településen helyben elérhető célzott program (I – Tét, mint járásszékhely), 1 településen részben helyben elérhető (R – Győrszemere), 11 településen elérhető, de nem helyben (E), és 1 településen (Rábaszentmiklós) adathiánnyal jellemezhető besorolás. Rábaszentmiklós közel 120 fős aprófalu; a HEP nem tartalmaz értékelhető információt, az adatbekérőre nem érkezett válasz, TOP+ projekt nincs.

Tét egyetlen olyan település a járásban, ahol egyszerre teljesül mindhárom megerősítő feltétel: a HEP kifejezetten „I" jelöléssel rögzíti a célzott program dokumentált meglétét, az adatbekérőn önbevallott, helyi elérhetőségi visszajelzés érkezett, és 2024–26-os megvalósítási időszakú, nyertes TOP+ projekttel is rendelkezik (TOP_PLUSZ-3.1.3-23-GM1-2024-00025). A projekt komplex hátrányos helyzetű csoportokat célzó programot valósít meg (munkanélküliség, adósságállomány növekedése, szegregáció probléma, elérhetőségi nehézségek), amelynek a helyi Roma Nemzetiségi Önkormányzat is partnere. A Téti kistérség ugyan jó földrajzi-településföldrajzi adottságokkal rendelkezik, mégis a megye leghátrányosabb helyzetű kistérsége, több strukturális kihívással. A jelenleg érvényes KSH 2022. évi térkép szerint Tét településén szegregátum azonosítható – ez indokolja a nyertes TOP+ projekt komplex, integrált fejlesztési profilját.

Győrszemere „R" besorolást kapott az adatbekérőn jelzett részleges elérhetőségi visszajelzés alapján; a településen családsegítés és gyermekjóléti alapellátás közvetíti a szolgáltatásokat a célcsoport felé. A járás 11 „E" besorolású településén a HEP-ek egyértelműen rögzítik a célzott program hiányát, illetve a mélyszegénységben élő és roma lakosság elenyésző voltát vagy nem-ismertségét. A HEP-alapú adatelemzés a járási kohéziót gyakorlatilag Tét központú ellátásra korlátozza. A kedvezményezett járási székhely a járás meghatározó humánfejlesztési innovátora; a szegregátum közelségét és az Ürgehegy külterületi integrációs kihívásait figyelembe véve a célzott programok hatókörének a szomszéd falvakra való kiterjesztése is indokolt lehet.

A járás intézkedés-fülében rögzített tervezett intézkedésként a szennyvízcsatorna-hálózat kiépítése (több kistelepülésen), a falugondnoki szolgálat kiterjesztése (Árpás, Kisbabot, Mérges, Mórichida, Rábaszentmihály), a digitális kompetenciafejlesztés és Digitális Jólét Pont hálózat kiterjesztése, a tanoda és Biztos Kezdet Gyerekház jellegű szolgáltatás bevezetése, valamint a roma nők foglalkoztatását célzó felzárkózási program szükségességének külön nevesítése szerepel. Ezek az intézkedések a jelenlegi „E" besorolású településeken – és az egyetlen „–" besorolású, adathiányos település esetében – érdemi javulást hozhatnak.

Megyei szintézis és módszertani megjegyzések

A 183 települést átfogó szintézis alapján a mélyszegénységben élő gyermekek, roma gyermekek és fiatal felnőttek számára célzott, tanórán kívüli, dokumentált program megyei szinten szegényes lefedettséggel rendelkezik. A HEP-ek elemzéséből célzott program lényegében csak Győrben (Tanoda, Biztos Kezdet Gyerekház jellegű programok, szociális városrehabilitációs keretben működő közösségi kezdeményezések), Csornán (Magyar Máltai Szeretetszolgálat, jellemzően nem célcsoport-specifikusan), Téten (a nyertes TOP+ konstrukcióhoz kapcsolódó szegregációs helyzetre irányuló programokkal), valamint Ivánban (a 2022-es KSH szegregátumtérkép szerinti szegregátumhoz kapcsolódó TOP+ projekttel) azonosítható. Az adatbekérőre vonatkozó önbevalláson keresztül további

néhány település jelez helyi elérhetőséget (jellemzően R-részleges kategóriában, iskolai és családsegítési struktúrán keresztül közvetített programokkal).

A megyei szinten dokumentálható b1) típusú TOP+ tevékenységek koncentrálódnak: kifejezetten a b1) kóddal fejleszt Abda (Győri járás, GM1-2025-00041). A többi megyei nyertes projekt jellemzően b3) ifjúsági, b4) kulturális közösségfejlesztési, illetve d) egészségfejlesztő tevékenységi kódokkal valósul meg; ezek szélesebb hátrányos helyzetű célcsoportokat érintenek, de nem sorolhatók a szűken vett b1) mélyszegénység-célzású fejlesztő tevékenységi körbe. Ez az adat módszertanilag azt jelzi, hogy a TOP_Plusz-3.1.3-23 konstrukció megyei mobilizációja a helyi kulturális közösségfejlesztés és az idős-fiatal generáció felé, kevésbé a klasszikus mélyszegénységi felzárkózás felé fordult.

A tervezett – de a szolgáltatás oldalán jelenleg még nem elérhető – intézkedések (a KITOLTOTT munkafüzet Intézkedések fülében rögzítve) járási szinten a tanoda és Biztos Kezdet Gyerekház szolgáltatás térségi bevezetését (Csornai, Győri, Mosonmagyaróvári, Pannonhalmi és Téti járás), a digitális kompetenciafejlesztés és Digitális Jólét Pont hálózat kiterjesztését, valamint a roma nők foglalkoztatását célzó felzárkózási program előkészítését (a Csornai, a Győri és a Téti járás jelezte) nevesítik. Ezek megvalósulása – megfelelő pályázati és intézményi mobilizáció mellett – érdemi elmozdulást jelenthet a jelenleg dokumentált szolgáltatáshiánnyal jellemezhető településeken.

A HEP-adatok jellemző gyengeségei és a besorolás korlátai

A hiánypótlás elvárásainak megfelelően szükséges rögzíteni a HEP-alapú adatgyűjtés jellemző, a besorolás pontosságát is befolyásoló korlátait:

- A HEP-ek jelentős része a mélyszegénységben élőket, a szegényeket és a tartósan munkanélkülieket sok esetben azonos fogalmi keretben tárgyalja, ami eltér a TOP_Plusz-3.1.3-23 felhívás pontos, többdimenziós szegénységmérési definíciójától.
- A HEP-ek a roma célcsoportot több esetben a mélyszegényekkel közösen kezelik, holott a felhívás szerint a roma származás önálló, önkéntes nyilatkozaton alapuló identifikáció.
- A HEP-ekben a mélyszegénységre és a roma nőkre vonatkozó tervezett intézkedések döntő része a közfoglalkoztatásba vonás és az élethelyzeti alapú támogatás (élelmezés, tűzifaosztás, tanácsadás) - ezek szociálpolitikai eszközök, önmagukban nem tekinthetők érdemi felzárkózási vagy fejlesztési programnak.
- Az adatbekérő 143. kérdésére a 183 megyei településből csupán mintegy 100 önkormányzat válaszolt (~55%). A válaszhiány földrajzilag koncentrálódik az aprófalvas Soproni, Pannonhalmi és Téti járás legkisebb településeire, ami módszertani szempontból „–" (adathiány) besorolást indokol, de következtetni is enged: ahol nincs kapacitás a válaszra, ott a valós szolgáltatásnyújtási kapacitás is jellemzően korlátozott.
- A HEP-alapú szegregátum-megjelölések (Rábapatona a Győri járásban, Császárrét-major – Mosonmagyaróvár a Mosonmagyaróvári járásban, Ürgehegy – Tét) részben a korábbi Országos Szegregátum Térképen alapulnak; a KSH 2022. évi népszámlálási szegregátumtérképe szerint a megye érvényes szegregátumai és szegregációval veszélyeztetett területei kizárólag Győr, Kapuvár, Iván (Soproni járás) és Tét településén találhatók. Az eltéréseket az érintett járási szakaszokban külön feloldottuk: a korábbi HEP-alapú megjelöléseket települési kockázati helyszínként, nem szegregátumként kezeljük.
- A válaszhiányt (nem válaszolt település) módszertanilag elkülönítjük a szolgáltatáshiánytól (kifejezetten nemleges HEP- vagy adatbekérő-válasz), a tervezett – de még el nem indult – programot pedig a ténylegesen elérhető, aktív szolgáltatástól. A két utóbbi kategóriában a nyertes

TOP+ projektek (mint önkormányzati szerződéssel megerősített, 2025–28-as megvalósítási időszakú kötelezettségvállalások) a szolgáltatás dokumentált jelenlétének minősülnek.

5.2 Sajátos nevelési igényű, pszichés fejlődési zavarral küzdő gyermekek számára nyújtott szolgáltatások, ellátások

Fogalmi keretezés, adatforrások és a besorolás módszertana

A fejezet a TOP_Plusz-3.1.3-23 pályázati felhívás fogalmi rendszerére, valamint a nemzeti köznevelésről szóló 2011. évi CXC. törvény (Nkt.) sajátos nevelési igény (SNI) és beilleszkedési, tanulási, magatartási nehézség (BTM) fogalmi meghatározásaira támaszkodik. Az Nkt. 4. § 25. pontja szerint sajátos nevelési igényű gyermek az, akit a szakértői bizottság szakértői véleménye alapján mozgásszervi, érzékszervi (látási, hallási), értelmi vagy beszédfogyatékos, több fogyatékosság együttes előfordulása esetén halmozottan fogyatékos, autizmus spektrumzavarral vagy egyéb pszichés fejlődési zavarral (súlyos tanulási, figyelem- vagy magatartásszabályozási zavarral) küzd. A besorolás – ideértve az egyéb pszichés fejlődési zavart is – kizárólag szakértői bizottság vizsgálata alapján állítható meg; a szakértői vizsgálat és a fejlesztés együttesen alkotja az SNI-ellátás szolgáltatási körét.

A megyei HEP-ek nagy része az SNI-re vonatkozó települési adatot nem tartalmaz, vagy csak említésszinten kezel. Ez azonban nem tekinthető szolgáltatáshiánynak: a nemzeti köznevelési rendszer és a járási pedagógiai szakszolgálati hálózat révén a szakértői vizsgálat és a fejlesztés – jogszabályi kötelezettség alapján – minden gyermek számára biztosított, területileg lefedett módon. A helyi elérhetőség kérdése így elsősorban az utaztatási teher, a helyi köznevelési intézményi jelenlét és a szakemberkapacitás kérdése.

Fókuszcsoportos jelzések és az oktatási területen dolgozók visszajelzései alapján – a korábbi évek adataihoz képest – a szakértői vizsgálatok felgyorsultak, ami az azonosított SNI-s és BTM-es tanulói szám növekedéséhez vezetett; ehhez járul, hogy egyre több gyermeknél jelentkeznek egyéb pszichés fejlődési zavarok (autizmus spektrumzavar, súlyos figyelem- és magatartásszabályozási zavarok) igazolt esetei. A vizsgálat tárgyát – hogy ez pusztán a diagnosztikai kapacitás gyorsulásából, vagy tényleges arányemelkedésből fakad-e – a jelen SZÚT nem érinti; a fejezet a jelenlegi, dokumentált helyi elérhetőségi kép rögzítésére és a szolgáltatási hiányok azonosítására irányul.

A besorolás három elérhetőségi kategóriával dolgozik, a módszertani útmutató szerint:

- I – helyben elérhető: a településen működő köznevelési intézményben (óvoda, általános iskola) az utazó gyógypedagógusi hálózat vagy a helyben alkalmazott fejlesztőpedagógus, gyógypedagógus, iskola- vagy óvodapszichológus révén az SNI-fejlesztés helyben, dokumentáltan biztosított; illetve a járási pedagógiai szakszolgálat helyi telephellyel rendelkezik;
- R – részben helyben: a településen a köznevelési fejlesztés részlegesen elérhető (pl. csak óvodai szinten, csak alsó tagozaton, csak alkalomszerű utazó gyógypedagógusi jelenléttel, vagy pl. fogyatékkal élők otthona működik köznevelési fejlesztés nélkül); vagy társulási keretben a helyi jelenlét részleges;
- E – elérhető, de nem helyben: a településen nincs köznevelési intézmény vagy pedagógiai szakszolgálati telephely; a gyermekek – akár szakértői vizsgálat, akár fejlesztés céljából – más településre (jellemzően a járásszékhelyre vagy egy közelebbi ellátóközpontba) utaznak;
- „–" (adathiány): a HEP nem tartalmaz értékelhető SNI-adatot, az adatbekérőre az önkormányzat nem válaszolt, TOP+ SNI-vonatkozású projekt nincs – a dokumentált források alapján nem sorolható be.

A besorolás három forrás együttes felhasználásával történik: (1) a helyi Esélyegyenlőségi Program (HEP) szöveges elemzése – ez volt a táblák HEP-oszlopának alapja, ahol dokumentált helyi SNI-fejlesztés esetén „I", részleges jelenlét esetén „R", ennek hiányában „N" jelölés került; (2) a 183 települést megcélzó települési adatbekérő 143. kérdésére adott önbevallott válasz („I – helyben", „R – részben helyben", „E – nem helyben") – ez az „Adatbekérő" oszlop; (3) a TOP_Plusz-3.1.3-23 GM1 pályázati konstrukcióban nyertes projektek, amelyek expliciten a sajátos nevelési igényű vagy a pszichés fejlődési zavarral küzdő gyermekek helyi fejlesztésére irányuló tevékenységet tartalmaznak.

A „Végleges besorolás" oszlop a három forrás összeegyeztetéséből származó szintézist tükrözi. Elkülönítjük: (a) a válaszhiányt (a település nem válaszolt az adatbekérőre és a HEP sem tartalmaz értékelhető SNI-adatot) – ilyenkor a besorolás „–"; (b) a szolgáltatáshiányt (a HEP kifejezetten állítja, hogy nincs helyi SNI-fejlesztés, illetve az adatbekérő „E – nem helyben" választ ad) – ez a besorolásban rendszerint „E"; (c) a tervezett programot (nyertes TOP+ projekt SNI-fejlesztő tevékenységgel) – ez a besorolást „I"-re módosítja, mert a szerződéskötés és a projekt megvalósítási időszakának megkezdése a szolgáltatás dokumentált meglétét jelenti.

A megyei TOP_Plusz-3.1.3-23 nyertes projektek közül két esetben azonosítható SNI- vagy pszichés fejlődési zavarral küzdő gyermekekre irányuló, kifejezetten helyi fejlesztő tevékenység: Börcs Község Önkormányzata a projektjében kifejezetten vállalja „A sajátos nevelési igényű, pszichés fejlődési zavarral küzdő gyerekek helyben történő fejlesztésének, tanításának támogatása" tevékenységet, valamint „SNI gyermekek iskolai felzárkóztatását segítjük korrepetálással, gyógypedagógus bevonásával, kiscsoportos foglalkozás keretei között". Győrújbarát Község Önkormányzata a projektjében az „autizmusban élő gyerekeknek és szüleiknek fejlesztőcsoport (Auti Klub havonta - összesen 24 alkalom)" tevékenységet valósítja meg, kiegészítve fogyatékkal élők művészetterápiás csoportjával („Alkotásban a lelked" csoport). Ez a két település a megye SNI-fejlesztési térképén kifejezetten pozitív, proaktív gyakorlatot mutat, és a végleges besorolásukat közvetlenül a helyi elérhetőség irányába erősíti.

Kontextusként a KSH 2024. évi települési SNI-arány-adatai megyei szinten a következőket mutatják: az általános iskolai SNI-tanulók aránya a 103, adatokkal rendelkező településen átlagosan 12,9%, a szélső értékek 0% és 43,1% között mozognak; az óvodai SNI-gyermekek aránya a 137, adatokkal rendelkező településen átlagosan 4,3%, 0% és 25,0% között. Kiemelten magas általános iskolai SNI-arány mutatkozik a Pannonhalmi járásban (Táp 43,1%, Lázi 40,0%, Ravazd 31,5%, Veszprémvarsány 25,8%, Tápszentmiklós 24,3%), a Csornai és a Győri járás egyes településein (Egyed 28,6%, Dunaszentpál 42,9%, Bezi 28,6%, Nagyszentjános 23,4%, Győrság 23,5%), valamint a Soproni járás Iván településén (25,4%). Ezek részben az aprófalvakban működő kis létszámú tagintézmények statisztikai torzításából adódnak (1–3 érintett tanuló magas arányt eredményez), de tartalmilag is a helyi fejlesztőkapacitás bővítésének szükségességét jelzik. A járásszékhelyek – Győr (11,2%), Sopron (10,2%), Mosonmagyaróvár (11,3%) – a megyei átlaghoz közeli értékeket mutatnak.

Csornai járás

Település	Helyi fejlesztés (HEP)	SNI-ellátás elérhetősége (adatbekérő)	TOP+ SNI-program	Végleges besorolás
Acsalag	**I**	E – nem helyben		**I – helyben elérhető**
Bágyogszovát	**I**			**I – helyben elérhető**
Barbacs	N			*– (adathiány)*
Bodonhely	N			*– (adathiány)*
Bogyoszló	N	E – nem helyben		E – elérhető, de nem helyben

Bősárkány	**I**	R – részben helyben		**I – helyben elérhető**
Cakóháza	N	E – nem helyben		E – elérhető, de nem helyben
Csorna	**I**	**I – helyben**		**I – helyben elérhető**
Dör	R	R – részben helyben		R – részben helyben
Egyed	**I**			**I – helyben elérhető**
Farád	**I**			**I – helyben elérhető**
Jobaháza	N			*– (adathiány)*
Kóny	**I**	R – részben helyben		**I – helyben elérhető**
Maglóca	N	E – nem helyben		E – elérhető, de nem helyben
Magyarkeresztúr	N			*– (adathiány)*
Markotabödöge	N			*– (adathiány)*
Páli	N			*– (adathiány)*
Pásztori	R			R – részben helyben
Potyond	N	E – nem helyben		E – elérhető, de nem helyben
Rábacsanak	**I**	R – részben helyben		**I – helyben elérhető**
Rábapordány	**I**			**I – helyben elérhető**
Rábasebes	N			*– (adathiány)*
Rábaszentandrás	**I**			**I – helyben elérhető**
Rábatamási	**I**	R – részben helyben		**I – helyben elérhető**
Rábcakapi	N	E – nem helyben		E – elérhető, de nem helyben
Sobor	N	E – nem helyben		E – elérhető, de nem helyben
Sopronnémeti	N	E – nem helyben		E – elérhető, de nem helyben
Szany	**I**	**I – helyben**		**I – helyben elérhető**
Szil	**I**			**I – helyben elérhető**
Szilsárkány	**I**			**I – helyben elérhető**
Tárnokréti	N	E – nem helyben		E – elérhető, de nem helyben
Vág	**I**			**I – helyben elérhető**
Zsebeháza	N			*– (adathiány)*
Csornai járás összesen (33 település)	**I: 15 / R: 2**	**I:2 / R:5 / E:9 / nem vál.:17**	**0**	**I: 15 R: 2 E: 8 – (adathiány): 8**

Jelmagyarázat: HEP oszlop (kék) = a helyi HEP-ben dokumentált, célzott SNI-fejlesztő tevékenység a településen (I), R = részleges (pl. csak óvodai fejlesztés), N = a HEP célzott helyi SNI-fejlesztést nem dokumentál. Adatbekérő oszlop (sárga) = 143. kérdés önbevallott válasza (I=helyben, R=részben helyben, E=nem helyben; üres, dőlt szürke = nem válaszolt település). TOP+ SNI-program (zöld) = a településnek van 2024–26-os nyertes TOP_Plusz-3.1.3-23 projektje, amely explicit módon SNI- vagy pszichés fejlődési zavarral küzdő gyermekek helyi fejlesztésére irányul. Végleges besorolás = a három forrás együttes elemzése alapján: I = helyben elérhető, R = részben helyben, E = elérhető, de nem helyben, „–" = adathiány, dokumentált forrás alapján nem sorolható be.

Végleges járási besorolás és szöveges elemzés – Csornai járás

A három forrás – a HEP-ek, az adatbekérő 143. kérdésére adott válaszok és a nyertes TOP+ projektek SNI-vonatkozású tevékenységei – együttes elemzése alapján a Csornai járás 33 településének végleges elérhetőségi besorolása: 15 településen helyben elérhető célzott SNI-fejlesztés (I), 2 településen részben helyben elérhető (R), 8 településen elérhető, de nem helyben (E), és 8 településen adathiánnyal jellemezhető besorolás (–). A helyi elérhetőség a járásban lényegében a helyi óvodai és általános iskolai jelenléttel korrelál: ahol van helyi köznevelési intézmény, ott az utazó gyógypedagógusi és fejlesztőpedagógusi hálózaton keresztül a Győr-Moson-Sopron Megyei Pedagógiai Szakszolgálat Csornai Tagintézménye biztosítja a szakértői vizsgálatot és a fejlesztést.

Helyben elérhető besorolást kaptak a HEP-ben „I" jelzésű települések (Acsalag, Bágyogszovát, Bősárkány, Csorna, Egyed, Farád, Kóny, Rábacsanak, Rábapordány, Rábaszentandrás, Rábatamási, Szany, Szil, Szilsárkány, Vág), valamint azok a települések, ahol az adatbekérő is „I – helyben" választ adott. Csornán a járási pedagógiai szakszolgálati központ, a fejlesztőpedagógusi kar és az iskola- és óvodapszichológusi ellátás együttesen a legszélesebb helyi SNI-fejlesztési lefedettséget biztosítja. Dör és Pásztori „R" besorolást kapott: Dörben csak óvodai szintű helyi fejlesztés dokumentálható, Pásztoriban pedig a fogyatékkal élők otthona működik, de köznevelési fejlesztés nélkül.

A magas SNI-arány több településen jelzi a szükséglet erősödését. A KSH 2024. évi adatai szerint kiugróan magas az általános iskolai SNI-tanulói arány Egyeden (28,6%), Csornán (18,8%) és Farádon (16,8%); az óvodáskorúak között Jobaházán (21,1%) és Acsalagon (17,6%) jelentkezik magas arány. Ezek egy része a kistelepülési tagiskolák alacsony létszámából adódó statisztikai torzítás, de tartalmilag is jelzi az integrált SNI-oktatás terhelését. A járási intézkedési fülben rögzített javaslat – „Magas SNI általános iskolai létszám (járásban 329 fő) → Gyógypedagógiai és fejlesztő kapacitás, pedagógiai szakszolgálat erősítése" – kifejezetten a kapacitáshiányra reagál.

Az adatbekérőre 16 település válaszolt (17 nem). Helyi elérhetőséget Csorna és Szany jelzett; részleges helyi jelenlétet Bősárkány, Dör, Kóny, Rábacsanak és Rábatamási; a többi válaszadó a fejlesztési szolgáltatásokat nem helyben (E) elérhetőként jelölte. A 17 nem válaszoló település között több olyan is szerepel, ahol a HEP „I" jelzést tesz (Bágyogszovát, Egyed, Farád, Rábapordány, Rábaszentandrás, Szil, Szilsárkány, Vág) – ez az adatszintű megerősítés hiánya, de a HEP-alapú dokumentáció miatt módszertanilag „I" besorolást indokol. A HEP-ekben az SNI-re vonatkozó települési adatok jellemzően hiányoznak: több önkormányzat országos vagy térségi statisztikákra hivatkozik, de nem tudja helyi adatokkal alátámasztani.

Győri járás

Település	Helyi fejlesztés (HEP)	SNI-ellátás elérhetősége (adatbekérő)	TOP+ SNI-program	Végleges besorolás
Abda	**I**			**I – helyben elérhető**
Bezi	N			*– (adathiány)*
Bőny	N	E – nem helyben		E – elérhető, de nem helyben
Börcs	**I**	**I – helyben**	**I**	**I – helyben elérhető**
Dunaszeg	N			*– (adathiány)*
Dunaszentpál	N			*– (adathiány)*
Enese	N	E – nem helyben		E – elérhető, de nem helyben
Fehértó	N	E – nem helyben		E – elérhető, de nem helyben
Gönyű	N	E – nem helyben		E – elérhető, de nem helyben
Győr	**I**	**I – helyben**		**I – helyben elérhető**
Győrladamér	**I**	E – nem helyben		**I – helyben elérhető**
Győrság	**I**	**I – helyben**		**I – helyben elérhető**
Győrsövényház	**I**	E – nem helyben		**I – helyben elérhető**
Győrújbarát	**I**		**I**	**I – helyben elérhető**
Győrújfalu	N			*– (adathiány)*
Győrzámoly	**I**			**I – helyben elérhető**
Ikrény	N	E – nem helyben		E – elérhető, de nem helyben
Kajárpéc	**I**	**I – helyben**		**I – helyben elérhető**

Kisbajcs	N	E – nem helyben		E – elérhető, de nem helyben
Koroncó	**I**			**I – helyben elérhető**
Kunsziget	N	E – nem helyben		E – elérhető, de nem helyben
Mezőörs	N	R – részben helyben		R – részben helyben
Mosonszentmiklós	N	R – részben helyben		R – részben helyben
Nagybajcs	N	E – nem helyben		E – elérhető, de nem helyben
Nagyszentjános	N	R – részben helyben		R – részben helyben
Nyúl	N	E – nem helyben		E – elérhető, de nem helyben
Öttevény	N	E – nem helyben		E – elérhető, de nem helyben
Pér	N	E – nem helyben		E – elérhető, de nem helyben
Rábapatona	N			*– (adathiány)*
Rétalap	N			*– (adathiány)*
Sokorópátka	N			*– (adathiány)*
Tényő	**I**	**I – helyben**		**I – helyben elérhető**
Töltéstava	N			*– (adathiány)*
Vámosszabadi	N			*– (adathiány)*
Vének	N			*– (adathiány)*
Győri járás összesen (35 település)	**I: 11**	**I:5 / R:3 / E:13 / nem vál.:14**	**2**	**I: 11 R: 3 E: 11 – (adathiány): 10**

Jelmagyarázat: HEP oszlop (kék) = a helyi HEP-ben dokumentált, célzott SNI-fejlesztő tevékenység a településen (I), R = részleges (pl. csak óvodai fejlesztés), N = a HEP célzott helyi SNI-fejlesztést nem dokumentál. Adatbekérő oszlop (sárga) = 143. kérdés önbevallott válasza (I=helyben, R=részben helyben, E=nem helyben; üres, dőlt szürke = nem válaszolt település). TOP+ SNI-program (zöld) = a településnek van 2024–26-os nyertes TOP_Plusz-3.1.3-23 projektje, amely explicit módon SNI- vagy pszichés fejlődési zavarral küzdő gyermekek helyi fejlesztésére irányul. Végleges besorolás = a három forrás együttes elemzése alapján: I = helyben elérhető, R = részben helyben, E = elérhető, de nem helyben, „–" = adathiány, dokumentált forrás alapján nem sorolható be.

Végleges járási besorolás és szöveges elemzés – Győri járás

A három forrás együttes elemzése alapján a Győri járás 35 településének végleges elérhetőségi besorolása: 11 településen helyben elérhető célzott SNI-fejlesztés (I), 3 településen részben helyben elérhető (R), 11 településen elérhető, de nem helyben (E), és 10 településen adathiánnyal jellemezhető besorolás (–). A járás a megye leggazdagabban lefedett járása: a győri agglomerációban működő önálló óvodai és általános iskolai hálózat révén a legtöbb településen adott a helyi SNI-fejlesztés intézményi kerete.

Az eredeti tábla „I1:34 / N:1" jellegű összesítője módszertani okokból pontosításra szorult. A 3 kategóriás besorolás alapján a végleges szintézis egyértelműen mutatja a helyi (I), a részleges (R) és a nem helyben (E) elérhetőségi kategóriák oszlopát. A HEP-alapú „I" jelzést azok a települések kapták, ahol a HEP-ben az önkormányzat a helyi köznevelési intézmény működtetése révén a fejlesztést helyben elérhetőnek jelölte (Abda, Börcs, Győr, Győrladamér, Győrság, Győrsövényház, Győrújbarát, Győrzámoly, Kajárpéc, Koroncó, Tényő). A többi 24 település HEP „N" besorolást kapott, de az adatbekérőn adott önbevallások és a nyertes TOP+ projektek részben módosítják a végleges képet.

Kiemelendő két település SNI-specifikus TOP+ nyertes helyzete. Börcs Község Önkormányzata a TOP_PLUSZ-3.1.3-23-GM1-2024-00001 projektben kifejezetten a b) csoportba tartozó SNI- és pszichés fejlődési zavarral küzdő gyermekek helyi fejlesztésére irányuló tevékenységet vállal: „A sajátos nevelési igényű, pszichés fejlődési zavarral küzdő gyerekek helyben történő fejlesztésének, tanításának támogatása", valamint konkrétan „SNI gyermekek iskolai felzárkóztatását segítjük

korrepetálással, gyógypedagógus bevonásával, kiscsoportos foglalkozás keretei között". Ez az egyik legkonkrétabb, célzottan SNI-fókuszú megyei projekt, kiemelt pozitív gyakorlat. Győrújbarát Község Önkormányzata a TOP_PLUSZ-3.1.3-23-GM1-2024-00002 projektben az autizmusban élő gyerekek és szüleik számára fejlesztőcsoportot („Auti Klub", havonta összesen 24 alkalom) hoz létre, illetve a fogyatékkal élőknek művészetterápiás csoportot; ez explicit pszichés fejlődési zavarral küzdő célcsoportra irányuló, helyi humán fejlesztő intézkedés.

Az adatbekérőre 21 település válaszolt (14 nem). Az önbevallások alapján helyi elérhetőséget Börcs, Győr, Győrság, Kajárpéc és Tényő jelzett; részleges helyi ellátásról Bőny, Mezőörs, Mosonszentmiklós, Nagyszentjános számol be; a többi válaszadó más településen (jellemzően Győrben, a járási pedagógiai szakszolgálat központjában) érhető el az ellátást. A HEP-ekben az SNI-adatok általánosan hiányoznak, több esetben ellentmondás is tetten érhető: a szöveges leírás kiugróan magas SNI-gyereklétszámot említ, de statisztikai adattal nem támasztja alá. Győrladamér és több más önkormányzat kifejezetten jelezte, hogy több fejlesztőpedagógusra, gyógypedagógusra és iskolapszichológusra lenne szüksége, valamint hogy a szakértői vizsgálatra való várakozási idő – a Győri Pedagógiai Szakszolgálatnál esetenként közel egy év – ellátási akadályt jelent. A fókuszcsoportos vizsgálatok szintén megerősítik a pedagógusok jelzését az SNI-s és BTM-s gyermekek arányának növekedéséről.

A KSH 2024. évi SNI-arányadatai szerint a Győri járásban kiugróan magas általános iskolai SNI-arány mutatkozik Dunaszentpálon (42,9%), Bezin (28,6%), Nagyszentjánoson (23,4%) és Győrságon (23,5%). Ezek egy része statisztikai torzítás (kis létszámú tagiskolák felnagyítanak egy-két esetet), de a fókuszcsoportos jelzésekkel összeolvasva mégis jelzi a helyzet szigorítását. A járási intézkedés-fülben a köznevelési kapacitás bővítésének igénye (középfokú oktatás Győrbe koncentrálódása, bejárás támogatása, kollégiumi férőhelyek) mellett a szakértői vizsgálat és a fejlesztőpedagógusi ellátás gyorsításának szüksége is szerepel.

Vének esetében a válaszhiányt a szolgáltatáshiánytól elkülönítjük: Vének 192 fős, minimális intézményrendszerrel bíró település, a HEP-je szerint nincs helyi köznevelési intézmény, az adatbekérőre nem érkezett válasz, TOP+ projekt nincs – a végleges besorolás „–" (adathiány). A gyermekek – mérete miatt jellemzően egy-két főt érintve – bejárás útján érik el a szomszédos települések köznevelési intézményeit.

Kapuvári járás

Település	Helyi fejlesztés (HEP)	SNI-ellátás elérhetősége (adatbekérő)	TOP+ SNI-program	Végleges besorolás
Agyagosszergény	N	R – részben helyben		R – részben helyben
Babót	N	R – részben helyben		R – részben helyben
Beled	N	E – nem helyben		E – elérhető, de nem helyben
Cirák	N			*– (adathiány)*
Dénesfa	N	E – nem helyben		E – elérhető, de nem helyben
Edve	N	E – nem helyben		E – elérhető, de nem helyben
Gyóró	N	E – nem helyben		E – elérhető, de nem helyben
Himod	N			*– (adathiány)*
Hövej	N	E – nem helyben		E – elérhető, de nem helyben
Kapuvár	**I**	R – részben helyben		**I – helyben elérhető**
Kisfalud	N	E – nem helyben		E – elérhető, de nem helyben

Mihályi	N	E – nem helyben		E – elérhető, de nem helyben
Ösli	N			– *(adathiány)*
Rábakecöl	N	E – nem helyben		E – elérhető, de nem helyben
Répceszemere	N	E – nem helyben		E – elérhető, de nem helyben
Szárföld	N			– *(adathiány)*
Vadosfa	N	E – nem helyben		E – elérhető, de nem helyben
Vásárosfalu	N	E – nem helyben		E – elérhető, de nem helyben
Veszkény	N			– *(adathiány)*
Vitnyéd	N			– *(adathiány)*
Kapuvári járás összesen (20 település)	**I: 1**	**I:0 / R:3 / E:11 / nem vál.:6**	**0**	**I: 1 R: 2 E: 11 – (adathiány): 6**

Jelmagyarázat: HEP oszlop (kék) = a helyi HEP-ben dokumentált, célzott SNI-fejlesztő tevékenység a településen (I), R = részleges (pl. csak óvodai fejlesztés), N = a HEP célzott helyi SNI-fejlesztést nem dokumentál. Adatbekérő oszlop (sárga) = 143. kérdés önbevallott válasza (I=helyben, R=részben helyben, E=nem helyben; üres, dőlt szürke = nem válaszolt település). TOP+ SNI-program (zöld) = a településnek van 2024–26-os nyertes TOP_Plusz-3.1.3-23 projektje, amely explicit módon SNI- vagy pszichés fejlődési zavarral küzdő gyermekek helyi fejlesztésére irányul. Végleges besorolás = a három forrás együttes elemzése alapján: I = helyben elérhető, R = részben helyben, E = elérhető, de nem helyben, „–" = adathiány, dokumentált forrás alapján nem sorolható be.

Végleges járási besorolás és szöveges elemzés – Kapuvári járás

A három forrás együttes elemzése alapján a Kapuvári járás 20 településének végleges elérhetőségi besorolása: 1 településen helyben elérhető célzott SNI-fejlesztés (I), 2 településen részben helyben (R), 11 településen elérhető, de nem helyben (E), és 6 településen adathiánnyal jellemezhető besorolás (–).

Kapuvár, mint járásszékhely, a Kapuvári Kistérségi Egységes Pedagógiai Szakszolgálat központi telephelyeként a szakértői vizsgálatot, a gyógypedagógusi és fejlesztőpedagógusi ellátást biztosítja a teljes járásra. A helyi elérhetőség így Kapuváron „I" – helyben; az önbevallás azonban „R – részben helyben" választ ad, ami a kapacitás korlátozottságára utal (várakozási idő, betöltetlen pszichológusi állások jelzése). A járásban ezen felül helyi elérhetőségi visszajelzést egyetlen település sem adott az adatbekérőn.

Az adatbekérőre 14 település válaszolt (6 nem). Részleges helyi ellátásról Agyagosszergény, Babót és Kapuvár számol be; a többi válaszadó a fejlesztési szolgáltatásokat Kapuváron elérhetőként (E) jelöli. A 6 nem válaszoló település (Cirák, Himod, Ösli, Szárföld, Veszkény, Vitnyéd) közül Himod és Veszkény esetében a KSH 2024. évi adatai szerint kiemelten magas SNI-arány mutatkozik: Himodon az óvodai SNI-arány 15,0%, Veszkényben az általános iskolai SNI-arány 20,8%, Vitnyéden pedig 20,4%. A járásban ezen felül Beleden (18,6%), Kapuváron (19,8%), Mihályiban (17,6%) és Öslin (16,7%) is magasan alakul a felső iskolai SNI-arány. A járási átlag felett álló arány több esetben a fejlesztőpedagógusi vagy iskolapszichológusi ellátás bővítésének szükségességét jelzi.

A HEP-ekben az SNI-re és a pszichés fejlődési zavarra vonatkozó települési adatok jellemzően hiányoznak vagy csak említésszinten szerepelnek. A járási intézkedés-fülben szereplő javaslatok (helyi szűrővizsgálatok Babóton, akadálymentesítés, közlekedésbiztonsági programok) közvetetten kapcsolódnak a SNI-ellátás fejlesztéséhez, de közvetlen fejlesztőpedagógusi vagy iskolapszichológusi kapacitásbővítést a járási intézkedés-fül nem nevesít. A járási utaztatás – különösen az aprófalvakból (Edve, Vadosfa, Vásárosfalu, Répceszemere) Kapuvárra – az SNI-s gyermekeket és családjaikat jelentős többletterheléssel sújtja.

Mosonmagyaróvári járás – 26 település, járásszékhely: Mosonmagyaróvár

Település	Helyi fejlesztés (HEP)	SNI-ellátás elérhetősége (adatbekérő)	TOP+ SNI-program	Végleges besorolás
Ásványráró	N			– *(adathiány)*
Bezenye	N			– *(adathiány)*
Darnózseli	N	**I – helyben**		**I – helyben elérhető**
Dunakiliti	N	R – részben helyben		R – részben helyben
Dunaremete	N			– *(adathiány)*
Dunasziget	N			– *(adathiány)*
Feketeerdő	N	E – nem helyben		E – elérhető, de nem helyben
Halászi	N			– *(adathiány)*
Hédervár	N			– *(adathiány)*
Hegyeshalom	N			– *(adathiány)*
Jánossomorja	N	R – részben helyben		R – részben helyben
Károlyháza	N	E – nem helyben		E – elérhető, de nem helyben
Kimle	N			– *(adathiány)*
Kisbodak	N	E – nem helyben		E – elérhető, de nem helyben
Lébény	N			– *(adathiány)*
Levél	N			– *(adathiány)*
Lipót	N	R – részben helyben		R – részben helyben
Máriakálnok	N			– *(adathiány)*
Mecsér	N	R – részben helyben		R – részben helyben
Mosonmagyaróvár	**I**			**I – helyben elérhető**
Mosonszolnok	N			– *(adathiány)*
Mosonudvar	N			– *(adathiány)*
Püski	**I**	E – nem helyben		**I – helyben elérhető**
Rajka	N	R – részben helyben		R – részben helyben
Újrónafő	N			– *(adathiány)*
Várbalog	N			– *(adathiány)*
Mosonmagyaróvári járás összesen (26 település)	**I: 2**	**I:1 / R:5 / E:4 / nem vál.:16**	**0**	**I: 3 R: 5 E: 3 – (adathiány): 15**

Jelmagyarázat: HEP oszlop (kék) = a helyi HEP-ben dokumentált, célzott SNI-fejlesztő tevékenység a településen (I), R = részleges (pl. csak óvodai fejlesztés), N = a HEP célzott helyi SNI-fejlesztést nem dokumentál. Adatbekérő oszlop (sárga) = 143. kérdés önbevallott válasza (I=helyben, R=részben helyben, E=nem helyben; üres, dőlt szürke = nem válaszolt település). TOP+ SNI-program (zöld) = a településnek van 2024–26-os nyertes TOP_Plusz-3.1.3-23 projektje, amely explicit módon SNI- vagy pszichés fejlődési zavarral küzdő gyermekek helyi fejlesztésére irányul. Végleges besorolás = a három forrás együttes elemzése alapján: I = helyben elérhető, R = részben helyben, E = elérhető, de nem helyben, „–" = adathiány, dokumentált forrás alapján nem sorolható be.

Végleges járási besorolás és szöveges elemzés – Mosonmagyaróvári járás

A három forrás együttes elemzése alapján a Mosonmagyaróvári járás 26 településének végleges elérhetőségi besorolása: 3 településen helyben elérhető célzott SNI-fejlesztés (I), 5 településen részben helyben (R), 3 településen elérhető, de nem helyben (E), és 15 településen adathiánnyal jellemezhető besorolás (–). Az eredeti tábla összesítője hiányzott („–"); a jelen felülvizsgált változat kifejezetten megadja a három elérhetőségi kategóriát és az adathiány külön kategóriáját.

Helyi elérhetőségi besorolást kaptak Mosonmagyaróvár (járásszékhely, HEP „I"), Püski (HEP „I") és Darnózseli (az adatbekérő önbevallott „I – helyben" válaszával). Mosonmagyaróvár a járási pedagógiai szakszolgálat központi telephelyeként, valamint az önkormányzat által fenntartott önálló, komplex

köznevelési intézményhálózat révén a szakértői vizsgálat és a fejlesztés helyi teljes körű biztosítását nyújtja. A járási pedagógiai szakszolgálat 4 telephellyel (Hegyeshalom, Mosonmagyaróvár, Jánossomorja, Hédervár) fedi le a járást, ami a „részben helyben" (R) kategóriával konzisztens az érintett telephelyek környezetében.

Részleges helyi ellátásról (R) számoltak be az adatbekérőn Dunakiliti, Jánossomorja, Lipót, Mecsér és Rajka önkormányzatai; ezek jellemzően a szomszédos, ellátóközponti szereppel bíró településekkel való társulási együttműködés révén biztosítják az utazó gyógypedagógusi és fejlesztőpedagógusi jelenlétet. A 4 „E – nem helyben" besorolású település (Feketeerdő, Károlyháza, Kisbodak, Püski – utóbbi HEP „I" jelöléssel, de adatbekérőn „E") vagy a járásközponti szakszolgálati telephelyekre bejár (Hédervári vagy Mosonmagyaróvári).

A járásban az adathiány (15 település) különösen magas, ami a járás egyik módszertani korlátja: 15 önkormányzat sem az adatbekérőre nem válaszolt, sem a HEP nem tartalmaz értékelhető SNI-adatot. A KSH 2024. évi arányadatai szerint Hédervár kiemelendő: az óvodai SNI-arány 10,0%, az általános iskolai 20,0% – ez rávilágít arra, hogy adathiány mellett is valós szükséglet lehet jelen. Dunasziget (16,4% iskolai), Darnózseli (15,0%), Dunakiliti (14,1%), Mosonszolnok (14,8%), Bezenye (13,9%) és Jánossomorja (13,0%) mind az általános iskolai SNI-arány országos átlagához közelítő vagy azt meghaladó értékeket mutatnak.

A járási intézkedés-fül a fogorvosi és a háziorvosi ellátás bővítését nevesíti közvetlenül; a SNI-fejlesztésre külön intézkedést a fül nem tartalmaz, a kapacitásbővítés és a szakértői vizsgálati várakozási idő rövidítése a Mosonmagyaróvári járásban is prioritásként jelenik meg.

Pannonhalmi járás

Település	Helyi fejlesztés (HEP)	SNI-ellátás elérhetősége (adatbekérő)	TOP+ SNI-program	Végleges besorolás
Bakonygyirót	N	E – nem helyben		E – elérhető, de nem helyben
Bakonypéterd	N			– *(adathiány)*
Bakonyszentlászló	N	R – részben helyben		R – részben helyben
Écs	N	E – nem helyben		E – elérhető, de nem helyben
Fenyőfő	N	E – nem helyben		E – elérhető, de nem helyben
Győrasszonyfa	N	R – részben helyben		R – részben helyben
Lázi	N	R – részben helyben		R – részben helyben
Nyalka	N			– *(adathiány)*
Pannonhalma	**I**	**I – helyben**		**I – helyben elérhető**
Pázmándfalu	N			– *(adathiány)*
Ravazd	N	R – részben helyben		R – részben helyben
Románd	N			– *(adathiány)*
Sikátor	N			– *(adathiány)*
Táp	N			– *(adathiány)*
Tápszentmiklós	N	R – részben helyben		R – részben helyben
Tarjánpuszta	N			– *(adathiány)*
Veszprémvarsány	N			– *(adathiány)*
Pannonhalmi járás összesen (17 település)	**I: 1**	**I:1 / R:5 / E:3 / nem vál.:8**	**0**	**I: 1 R: 5 E: 3 – (adathiány): 8**

Jelmagyarázat: HEP oszlop (kék) = a helyi HEP-ben dokumentált, célzott SNI-fejlesztő tevékenység a településen (I), R = részleges (pl. csak óvodai fejlesztés), N = a HEP célzott helyi SNI-fejlesztést nem dokumentál. Adatbekérő oszlop (sárga) =

143. kérdés önbevallott válasza (I=helyben, R=részben helyben, E=nem helyben; üres, dőlt szürke = nem válaszolt település). TOP+ SNI-program (zöld) = a településnek van 2024–26-os nyertes TOP_Plusz-3.1.3-23 projektje, amely explicit módon SNI- vagy pszichés fejlődési zavarral küzdő gyermekek helyi fejlesztésére irányul. Végleges besorolás = a három forrás együttes elemzése alapján: I = helyben elérhető, R = részben helyben, E = elérhető, de nem helyben, „–" = adathiány, dokumentált forrás alapján nem sorolható be.

Végleges járási besorolás és szöveges elemzés – Pannonhalmi járás

A három forrás együttes elemzése alapján a Pannonhalmi járás 17 településének végleges elérhetőségi besorolása: 1 településen helyben elérhető célzott SNI-fejlesztés (I), 5 településen részben helyben (R), 3 településen elérhető, de nem helyben (E), és 8 településen adathiánnyal jellemezhető besorolás (–).

Pannonhalma a Győr-Moson-Sopron Megyei Pedagógiai Szakszolgálat Pannonhalmi Tagintézményének központja, ahol a szakértői vizsgálat, a gyógypedagógusi és a fejlesztőpedagógusi ellátás helyben elérhető; az adatbekérőn is „I – helyben" választ ad az önkormányzat. A járás 5 további településén az adatbekérőn részleges helyi jelenlétet jeleztek: Bakonyszentlászló, Győrasszonyfa, Lázi, Ravazd és Tápszentmiklós – ezek jellemzően a helyi óvodai vagy alsó tagozatos iskolai szakemberek fejlesztő tevékenységére alapozva minősülnek „R"-nek.

A KSH 2024. évi SNI-arányadatai a Pannonhalmi járásban kiugróan magas – megyeszinten legmagasabb – SNI-arányt mutatnak: Táp általános iskolájában 43,1%, Lázi 40,0%, Ravazd 31,5%, Veszprémvarsány 25,8%, Tápszentmiklós 24,3%, Écs 18,5%, Bakonyszentlászló 17,1%. Az óvodai szinten Lázin 22,2%, Tápszentmiklóson 13,2%, Veszprémvarsányban 11,7%, Bakonyszentlászlón 10,4% a magas érték. Ezek részben a járás sajátos aprófalvas jellegéből fakadó statisztikai torzítást tükrözik (kis létszámú intézményekben 1–3 érintett tanuló arányt módosít), de a járásbeli kiugró értékek együtt megyei szinten is a legnagyobb SNI-fejlesztési szükségletet jelzik. Ehhez járul, hogy a Pannonhalmi Tagintézmény kapacitása és földrajzi elhelyezkedése a járás északi szélén – nem a járás középpontjában – a déli, Bakonyaljához kapcsolódó települések (Fenyőfő, Románd, Sikátor, Táp) számára az utaztatási távolságot tovább növeli.

Az adatbekérőre 9 település válaszolt (8 nem). A nem válaszoló települések között több olyan is szerepel, ahol a magas SNI-arány szolgáltatási szükségletet jelez (Táp, Veszprémvarsány), de az önkormányzati adatszolgáltatás hiányzik. A járási intézkedés-fül nevesíti az óvodai és általános iskolai ellátás aprófalvas hozzáférési egyenetlenségét (Bakonygyirót, Fenyőfő, Bakonypéterd), valamint a középfokú oktatás Pannonhalmára koncentrálódását – ezek közvetetten mind az SNI-ellátás elérhetőségét is befolyásolják. A járásba tartozik továbbá két, „–" (adathiány) besorolású település (Románd, Sikátor), ahol sem HEP-, sem adatbekérő-adat, sem TOP+ projekt nincs.

Pannonhalma önkormányzata a TOP_PLUSZ-3.1.3-23-GM1 konstrukcióban nyertes projekttel (Készségfejlesztő és pályaorientációs foglalkozások, ifjúsági közösségi programok, egyéni egészségfejlesztési tervek) az általánosabb ifjúsági és egészségfejlesztő tevékenységekre alapoz; a projekt szöveges leírása szerint az SNI- és pszichés fejlődési zavarral küzdő gyermekek célzott fejlesztésére közvetlen tevékenységet nem nevesít, ezért a TOP+ SNI-program oszlopban Pannonhalma nem szerepel. Ez a besorolást nem érinti, mert a HEP és az adatbekérő önmagában „I" jelzést szolgáltat.

Soproni járás

Település	Helyi fejlesztés (HEP)	SNI-ellátás elérhetősége (adatbekérő)	TOP+ SNI-program	Végleges besorolás
Ágfalva	N			*– (adathiány)*
Csáfordjánosfa	N			*– (adathiány)*

Csapod	N			*– (adathiány)*
Csér	N			*– (adathiány)*
Ebergőc	N			*– (adathiány)*
Egyházasfalu	N			*– (adathiány)*
Fertőboz	N			*– (adathiány)*
Fertőd	N			*– (adathiány)*
Fertőendréd	N			*– (adathiány)*
Fertőhomok	N	E – nem helyben		E – elérhető, de nem helyben
Fertőrákos	N			*– (adathiány)*
Fertőszentmiklós	N			*– (adathiány)*
Fertőszéplak	N			*– (adathiány)*
Gyalóka	N	E – nem helyben		E – elérhető, de nem helyben
Harka	N	**I – helyben**		**I – helyben elérhető**
Hegykő	N	E – nem helyben		E – elérhető, de nem helyben
Hidegség	N	E – nem helyben		E – elérhető, de nem helyben
Iván	N	E – nem helyben		E – elérhető, de nem helyben
Kópháza	N			*– (adathiány)*
Lövő	N	R – részben helyben		R – részben helyben
Nagycenk	**I**			**I – helyben elérhető**
Nagylózs	N			*– (adathiány)*
Nemeskér	N			*– (adathiány)*
Pereszteg	N			*– (adathiány)*
Petőháza	**I**	**I – helyben**		**I – helyben elérhető**
Pinnye	N			*– (adathiány)*
Pusztacsalád	N			*– (adathiány)*
Répcevis	N			*– (adathiány)*
Röjtökmuzsaj	N	E – nem helyben		E – elérhető, de nem helyben
Sarród	N			*– (adathiány)*
Sopron	**I**	**I – helyben**		**I – helyben elérhető**
Sopronhorpács	N			*– (adathiány)*
Sopronkövesd	N			*– (adathiány)*
Szakony	N	E – nem helyben		E – elérhető, de nem helyben
Újkér	N			*– (adathiány)*
Und	N	E – nem helyben		E – elérhető, de nem helyben
Völcsej	N			*– (adathiány)*
Zsira	N	E – nem helyben		E – elérhető, de nem helyben
Soproni járás összesen (38 település)	**I: 3**	**I:3 / R:1 / E:9 / nem vál.:25**	**0**	**I: 4 R: 1 E: 9 – (adathiány): 24**

Jelmagyarázat: HEP oszlop (kék) = a helyi HEP-ben dokumentált, célzott SNI-fejlesztő tevékenység a településen (I), R = részleges (pl. csak óvodai fejlesztés), N = a HEP célzott helyi SNI-fejlesztést nem dokumentál. Adatbekérő oszlop (sárga) = 143. kérdés önbevallott válasza (I=helyben, R=részben helyben, E=nem helyben; üres, dőlt szürke = nem válaszolt település). TOP+ SNI-program (zöld) = a településnek van 2024–26-os nyertes TOP_Plusz-3.1.3-23 projektje, amely explicit módon SNI- vagy pszichés fejlődési zavarral küzdő gyermekek helyi fejlesztésére irányul. Végleges besorolás = a három forrás együttes elemzése alapján: I = helyben elérhető, R = részben helyben, E = elérhető, de nem helyben, „–" = adathiány, dokumentált forrás alapján nem sorolható be.

Végleges járási besorolás és szöveges elemzés – Soproni járás

A három forrás együttes elemzése alapján a Soproni járás 38 településének végleges elérhetőségi besorolása: 4 településen helyben elérhető célzott SNI-fejlesztés (I), 1 településen részben helyben (R), 9 településen elérhető, de nem helyben (E), és 24 településen adathiánnyal jellemezhető besorolás (–).

Sopron megyei jogú város a Győr-Moson-Sopron Megyei Pedagógiai Szakszolgálat Soproni Tagintézménye, valamint a Sopron MJV önkormányzata által fenntartott önálló köznevelési intézményhálózat révén a szakértői vizsgálat, a gyógypedagógusi, fejlesztőpedagógusi, iskola- és óvodapszichológusi ellátás legszélesebb helyi lefedettségét biztosítja a megyében Győr mellett. A soproni vonzásterek – különösen Ágfalva, Harka, Kópháza és Fertőrákos – ténylegesen közel a helyi elérhetőséghez jutnak, de a HEP-alapú „I" jelölés ezekre a településekre nem terjed ki. Petőháza és Nagycenk esetében a helyi iskolai fejlesztőpedagógusi vagy társulási jelenlét indokolja a HEP-„I" besorolást, valamint az adatbekérőn önbevallott „I – helyben" választ Petőháza esetében megerősíti. Harka az adatbekérőn önmagát „I – helyben" jelöli, ami a végleges besorolásban is megjelenik.

Az adatbekérőre 13 település válaszolt (25 nem). A járás nem aprófalvas jellegű részén – a városi keretben (Sopron), a Fertő-tó menti Fertőd–Fertőszentmiklós tengelyen és a szubregionális központokban (Fertőrákos, Nagycenk) – a fejlesztési ellátás elérhetősége az intézményi háttér révén kedvező. A 25 nem válaszoló település között zömmel Fertő-tó menti kis- és üdülőtelepülések, valamint a járás nyugati (Répce-menti) tömbjének kistelepülései szerepelnek. A válaszhiányokat a szolgáltatáshiánytól elkülönítve „–" (adathiány) kategóriába soroljuk; a többi „E" kategóriás településnél a HEP explicit „N" jelzése vagy az adatbekérő explicit „E" válasza alapján a nem helyi elérhetőség dokumentált.

A KSH 2024. évi SNI-arányadatai a Soproni járásban Iván (25,4% iskolai, 11,8% óvodai) esetében a legmagasabbak; a szolgáltatás oldali válasz azonban „E – nem helyben" (Sopronba utaztatás). Iván esetében a KSH 2022. évi szegregátumtérképe szerinti szegregátum ténye önmagában is indokolja a kiemelt SNI-fejlesztési figyelmet: a helyi roma népesség érintettsége mellett az utazó gyógypedagógusi kapacitás bővítése és a helyi iskolai jelenlét megerősítése egyszerre kellene, hogy megjelenjen intézkedésként. Répcevisen kiugróan magas az óvodai SNI-arány (25,0%), de az iskolai szinten adathiány áll fenn; az adatbekérőre a település nem válaszolt.

A HEP-ek nagy része a Soproni járásban nem tartalmaz SNI-adatot; több önkormányzat országos vagy térségi statisztikákat mutat be, de nem tudja helyi adatokkal alátámasztani.

A HEP-alapú Iván szegregátumhoz kapcsolódóan Iván Község Önkormányzata Csáfordjánosfa Községi Önkormányzattal konzorciumban nyertes TOP_Plusz-3.1.3-23 projekttel rendelkezik (2025-00034 sorszámmal), a projekt tevékenysége azonban a b4) helyi kulturális közösségfejlesztési folyamatra alapoz; SNI-specifikus tevékenységet a projektleírás nem nevesít, ezért a TOP+ SNI-program oszlopban Iván nem szerepel. A járási szakszolgálati kapacitás bővítése és a helyi köznevelési intézményi együttműködés szükségességét azonban az iváni helyzetkép különösen is aláhúzza.

Téti járás

Település	Helyi fejlesztés (HEP)	SNI-ellátás elérhetősége (adatbekérő)	TOP+ SNI-program	Végleges besorolás
Árpás	N			– *(adathiány)*
Csikvánd	N			– *(adathiány)*
Felpéc	N			– *(adathiány)*

Gyarmat	N			*– (adathiány)*
Gyömöre	N			*– (adathiány)*
Győrszemere	N	R – részben helyben		R – részben helyben
Kisbabot	N	E – nem helyben		E – elérhető, de nem helyben
Mérges	N	E – nem helyben		E – elérhető, de nem helyben
Mórichida	N			*– (adathiány)*
Rábacsécsény	**I**	**I – helyben**		**I – helyben elérhető**
Rábaszentmihály	N	E – nem helyben		E – elérhető, de nem helyben
Rábaszentmiklós	N			*– (adathiány)*
Szerecseny	N			*– (adathiány)*
Tét	**I**	**I – helyben**		**I – helyben elérhető**
Téti járás összesen (14 település)	**I: 2**	**I:2 / R:1 / E:3 / nem vál.:8**	**0**	**I: 2 R: 1 E: 3 – (adathiány): 8**

Jelmagyarázat: HEP oszlop (kék) = a helyi HEP-ben dokumentált, célzott SNI-fejlesztő tevékenység a településen (I), R = részleges (pl. csak óvodai fejlesztés), N = a HEP célzott helyi SNI-fejlesztést nem dokumentál. Adatbekérő oszlop (sárga) = 143. kérdés önbevallott válasza (I=helyben, R=részben helyben, E=nem helyben; üres, dőlt szürke = nem válaszolt település). TOP+ SNI-program (zöld) = a településnek van 2024–26-os nyertes TOP_Plusz-3.1.3-23 projektje, amely explicit módon SNI- vagy pszichés fejlődési zavarral küzdő gyermekek helyi fejlesztésére irányul. Végleges besorolás = a három forrás együttes elemzése alapján: I = helyben elérhető, R = részben helyben, E = elérhető, de nem helyben, „–" = adathiány, dokumentált forrás alapján nem sorolható be.

Végleges járási besorolás és szöveges elemzés – Téti járás

A három forrás együttes elemzése alapján a Téti járás 14 településének végleges elérhetőségi besorolása: 2 településen helyben elérhető célzott SNI-fejlesztés (I), 1 településen részben helyben (R), 3 településen elérhető, de nem helyben (E), és 8 településen adathiánnyal jellemezhető besorolás (–).

Tét járásszékhelyként a Téti Kistérség Sokoróaljai Önkormányzatainak Gyermekjóléti és Szociális Intézménye, valamint a Téti Kistérségi Pedagógiai Szakszolgálati Tagintézmény révén a szakértői vizsgálat, a gyógypedagógusi és fejlesztőpedagógusi ellátás központja. A járási intézményrendszer erős társulási keretben szerveződik – ez magyarázza a viszonylag magas helyi lefedettséget a járási kis településméret mellett is. Rábacsécsény esetében a HEP és az adatbekérő is „I" választ ad; ez a helyi iskolai fejlesztőpedagógusi jelenlétet dokumentálja. Győrszemere „R" besorolást kap az adatbekérő önbevallott „R – részben helyben" válasza alapján.

Az adatbekérőre 6 település válaszolt (8 nem). A nem válaszoló települések közül több esetében is a HEP-adathiány mellett az adatbekérő-adat hiánya áll: ezeken a településeken „–" (adathiány) besorolás indokolt. A KSH 2024. évi arányadatai szerint a járásban Rábacsécsény (22,4% iskolai), Tét (17,0% iskolai), Gyömöre (16,9% iskolai) és Mórichida (16,9% iskolai) esetében mutatkozik magas SNI-arány. A Rábacsécsény esetében ez a helyi „I" besorolású fejlesztéssel párosul, ami helyben biztosít választ; Gyömöre és Mórichida esetében azonban az adatbekérő-válasz hiánya miatt a helyzet szolgáltatás oldali dokumentálása nem teljes.

Tét településén külön kezelendő az Ürgehegy külterület (Tét határa): az itt élő gyermekek – informális beköltözés, közlekedési nehézségek SNI-ellátásba való bevonása fokozott nehézséget jelenti. A KSH 2022. évi térképe szerint Tét településen érvényes szegregátum vagy szegregációval veszélyeztetett terület van; Ürgehegy azonban ezen belül nem szegregátumként, hanem informális beköltözési térségként jelöljük. Az itt élő gyermekek SNI-fejlesztésbe való bevonása – az intézményi szórtság és a mobilitási akadályok együttese miatt – kiemelt téti szolgáltatásfejlesztési feladat.

A járási intézkedés-fülben az SNI-fejlesztéssel kapcsolatos közvetlen intézkedés nem szerepel; a középfokú oktatás Győr/Csorna felé való bejáratási támogatása mellett a fejlesztőpedagógusi és szakértői vizsgálati kapacitás fejlesztendő.

Megyei szintézis és módszertani megjegyzések

A 183 települést átfogó szintézis alapján a sajátos nevelési igényű és pszichés fejlődési zavarral küzdő gyermekek helyi fejlesztésének elérhetőségi képe megyei szinten: 37 településen helyben elérhető célzott fejlesztés (I – 20,2%), 19 településen részben helyben (R – 10,4%), 48 településen elérhető, de nem helyben (E – 26,2%), és 79 településen adathiánnyal jellemezhető besorolás (– 43,2%). A helyi elérhetőség messze legmagasabb a Csornai és a Győri járásban, ahol a járásszékhely kiterjedt köznevelési és pedagógiai szakszolgálati kapacitása mellett a járási agglomerációban több önálló intézmény működtetett fejlesztőpedagógusi hálózat is jelen van. Az Aprófalvas Pannonhalmi, Téti, valamint a Soproni járás nyugati része az adathiány által leginkább érintett zóna – ami elsősorban módszertani jellegű, hiszen a szakszolgálati hálózat révén a formális elérhetőség itt is biztosított.

Területi lefedettség szempontjából a Győr-Moson-Sopron Megyei Pedagógiai Szakszolgálat járási tagintézményei formálisan valamennyi települést lefedik. A valódi ellátási teher azonban a járásszékhelyekbe (Csorna, Győr, Kapuvár, Mosonmagyaróvár, Pannonhalma, Sopron, Tét) és a néhány önálló telephellyel bíró településre (Hegyeshalom, Jánossomorja, Hédervár a Mosonmagyaróvári járásban) koncentrálódik. A kistelepüléseken élő, mobilitáshiánnyal küzdő, alacsony jövedelmű, fogyatékkal élő családok számára az utaztatási teher – gyakran heti több alkalommal ismétlődve, egy-egy fejlesztő foglalkozás vagy szakértői vizsgálat kapcsán – jelentős terhelést jelent.

A megyében kiemelkedő szakemberhiányt több járás jelezte: fejlesztőpedagógusi, gyógypedagógusi, valamint óvoda- és iskolapszichológusi álláshelyek hosszú ideje betöltetlenek maradnak. A szakértői vizsgálatokra való várakozási idő – a Soproni járásban a pedagógiai jellemzés emiatt gyakran elavul, a Győri szakszolgálatnál a szakértői véleményre esetenként közel egy évet kell várni – tényleges akadályt jelent a fejlesztés megkezdésében. A fókuszcsoportos jelzések szerint az SNI- és BTM-es gyermekek diagnosztizált aránya növekszik, ami a helyi fejlesztőkapacitás bővítését teszi szükségessé.

A tervezett járási intézkedések közül csak a Csornai járás intézkedés-füle nevesíti explicit módon az SNI-fejlesztéssel kapcsolatos feladatot: „Magas SNI általános iskolai létszám (járásban 329 fő) → Gyógypedagógiai és fejlesztő kapacitás, pedagógiai szakszolgálat erősítése". A többi járás intézkedés-füle közvetlenül nem tartalmaz SNI-specifikus intézkedést; a Pannonhalmi járás az óvodai és iskolai ellátás aprófalvas hozzáférési egyenetlenségének kezelését, a Győri járás a bejárás támogatását és a kollégiumi férőhelyek biztosítását nevesíti, amelyek közvetetten hatnak az SNI-ellátás elérhetőségére.

A HEP-adatok jellemző gyengeségei és a besorolás korlátai

A hiánypótlás elvárásainak megfelelően szükséges rögzíteni a HEP-alapú adatgyűjtés jellemző, a besorolás pontosságát is befolyásoló korlátait:

- A HEP-ek nagy része az SNI-re és a pszichés fejlődési zavarra vonatkozó települési adatokat nem tartalmaz vagy csak említésszinten kezel. Több önkormányzat országos vagy térségi statisztikákat mutat be, de helyi adatokkal nem támasztja alá; ez az adatszintű hiátusból nem következik szolgáltatáshiány, csak dokumentáltsági korlát.

- A HEP-ek szöveges leírásai és statisztikai adatszintje között több esetben ellentmondás áll fenn: a szöveges leírás magas SNI-arányt említ, míg az adatszinten nincs erre vonatkozó szám. Ez a HEP-készítés belső ellentmondásaira világít rá, és a jelen SZÚT-ban módszertani figyelmet igényel.
- Az adatbekérő 143. kérdésére 183 megyei településből 88 önkormányzat válaszolt (~48%); a válaszhiány földrajzilag koncentrálódik a Soproni, a Pannonhalmi, a Mosonmagyaróvári és a Téti járás aprófalvaira. A válaszhiány önmagában nem jelent szolgáltatáshiányt: a formális ellátási rendszer révén ezek a települések is az illetékes járási pedagógiai szakszolgálat hatókörébe tartoznak.
- A HEP-ekben megjelenő fókuszcsoportos jelzések – a pedagógusok, védőnők, családsegítők visszajelzései – egybehangzóan az SNI-s, BTM-es és egyéb pszichés fejlődési zavarral küzdő gyermekek arányának növekedéséről szólnak. Vizsgálatra érdemes lenne, hogy ez az arányemelkedés a diagnosztikai kapacitás javulásából (a szakértői vizsgálatok gyorsulásából) származik-e, vagy tényleges arányemelkedés áll-e a háttérben. A jelen SZÚT a jelenség tényét rögzíti, az okozati összefüggések vizsgálata azonban túlmutat a SZÚT módszertani hatókörén.
- A KSH 2024. évi arányadatai a kistelepüléseken – ahol egy-két érintett tanuló arányt módosít – jelentős statisztikai torzítást hordoznak. A megyeszinten kiugró SNI-arányok (Táp 43,1%, Dunaszentpál 42,9%, Lázi 40,0%, Ravazd 31,5%) esetében az arány tartalmi értelmezéséhez a település iskolai összlétszámával való összevetés szükséges.
- A TOP_Plusz-3.1.3-23 nyertes projektek közül explicit SNI- és pszichés fejlődési zavarral küzdő gyermekekre irányuló tevékenységet csak Börcs és Győrújbarát vállalt. A többi megyei nyertes projekt jellemzően b3), b4) vagy egészségfejlesztő (d) tevékenységi kódokkal valósul meg; ezek szélesebb hátrányos helyzetű célcsoportot érintenek, de nem sorolhatók az SNI-fejlesztés szűkebb körébe.

5.3 Ifjúságot célzó tevékenységek

Fogalmi keretezés, adatforrások és a besorolás módszertana

A fejezet az ifjúságot célzó tevékenységek szakmai fogalmi kereteire támaszkodik. A magyar ifjúságszakma - az Európai Unió ifjúságpolitikai kereteivel összhangban - az ifjúságot 15–29 éves korosztályként határozza meg. Ez a korosztály szakmailag elkülönül a gyermekkorúaktól (0–14 év) és az idősebb felnőttektől (30+ év) is; az élet- és élménybeli sajátosságai, a szocializációs feladatai (identitáskeresés, párkapcsolatalakítás, oktatási-munkaerőpiaci átmenet, önálló élet megalapozása), valamint a részvételi mintái mind sajátos szakmai fejlesztést igényelnek. A jelen felülvizsgálat – kizárólag a TOP Plusz-3.1.3 felhíváshoz igazodva – az „ifjúságot" a felhívás Fogalomjegyzéke szerint, a gyermekkorú (0–14) és a fiatal (14–24) személyek együtteseként értelmezi; ez eltér a Nemzeti Ifjúsági Stratégia (88/2009. OGY hat.) és az uniós gyakorlat 15–29 éves meghatározásától. Ennek megfelelően a gyermekprogramok – köztük a b3) tevékenységi kör tematikus (gyermek)táborai – a felhívás értelmében az ifjúságot célzó tevékenységek közé tartoznak.

A megyei HEP-ek elemzése és az adatbekérőre adott válaszok egybehangzóan mutatják, hogy az „ifjúság" fogalmának szakmai értelmezése a településeken sok esetben nem megfelelő. Számos önkormányzat ifjúsági programként jelöl olyan tevékenységeket, amelyek szakmailag nem az ifjúsági korosztályt célozzák: gyermektáborok (jellemzően 6–14 éveseknek), sportegyesületek ifjúsági szakosztályai (jellemzően 10–18 éveseknek, de nem kifejezetten 15–29 fókuszú fejlesztéssel), néptánccsoportok, hagyományőrző egyesületek, ifjúsági horgászat, iskolai szakkörök. A kistelepüléseken az „ifjúsági" tevékenységek túlnyomó része általános iskolai felső tagozatosokat és fiatalabb serdülőket érint, nem a 15–29 fókuszú fiatal felnőtt korosztályt. A városi közegben a fogalomhasználat sokrétűbb, de itt is jellemző keveredés.

A besorolás három elérhetőségi kategóriával dolgozik, kifejezetten a 15–29 éves korosztályra fókuszálva:

- I – helyben elérhető: a településen dokumentáltan azonosítható valódi ifjúsági (15–29 fókuszú) tevékenység vagy struktúra – például Gyermek és Ifjúsági Önkormányzat (GYIÖK), Ifjúsági Klub, Ifjúsági Érdekegyeztető Fórum, dokumentált helyi ifjúsági stratégia, ifjúsági jövőtervezési műhely, kifejezetten fiatal felnőttek helyben tartására irányuló letelepedési program, vagy TOP+ nyertes projekt ifjúsági közösségfejlesztő és képzési tevékenységekkel;
- R – részben helyben: a településen általánosabb közösségi, sport-, hagyományőrző vagy egyházi tevékenység zajlik, amely a 15–29 éves korosztályt is részben érinti (pl. sportegyesületi felnőtt szakosztály, néptánccsoport, hagyományőrző egyesület vegyes korosztályú tagsággal), de kifejezetten szakmai ifjúsági fejlesztésre nincs bizonyíték;
- E – elérhető, de nem helyben: a településen nincs helyi ifjúsági tevékenység, a fiatal felnőttek utazással érik el a járásszékhelyet, Győrt, Sopront vagy más központot;
- „–" (adathiány): a HEP nem tartalmaz értékelhető ifjúsági információt, az adatbekérőre az önkormányzat nem válaszolt, TOP+ projekt nincs – a dokumentált források alapján nem sorolható be.

A besorolás három forrás együttes felhasználásával történik: (1) a helyi Esélyegyenlőségi Program (HEP) szöveges elemzése, ahol dokumentált ifjúsági program vagy közösségi tér esetén „I", ennek hiányában „N" jelölés került; (2) a 183 települést megcélzó települési adatbekérő kérdésére adott önbevallott válasz („Az ifjúság (15-29 évesek) számára nyújtott szolgáltatások elérhetősége") – ez az „Adatbekérő" oszlop; (3) a TOP_Plusz-3.1.3-23 GM1 pályázati konstrukcióban nyertes projektek, amelyek b3) „Ifjúságot célzó tevékenységek" kód alá tartozó vagy fiatal felnőttekhez kapcsolódó tevékenységet tartalmaznak. A felhívás módosított Fogalomjegyzéke szerint azonban a gyermektáborok is az ifjúságot (0–24 év) célzó b3) tevékenységek közé tartoznak, ezért ezeket – **a szakmai (15–29 fókuszú) megkülönböztetés elemzési fenntartása mellett** – a felhívás értelmében ide soroljuk.

A „Végleges besorolás" oszlop a három forrás összeegyeztetéséből származó szintézist tükrözi, szigorú 15–29 fókuszú szűréssel. Kifejezetten elkülönítjük: (a) a valódi ifjúsági (15–29) tevékenységet – ez a besorolásban „I"; (b) az általánosabb gyermek-, családi vagy közösségi programot, amely az ifjúsági korosztályt is részben érinti – ez „R"; (c) a válaszhiányt (nincs dokumentált információ) – ez „–"; (d) a szolgáltatáshiányt (dokumentált „E – nem helyben" válasz vagy HEP „N" + adatbekérő „E") – ez „E".

Kiemelt ifjúsági (15–29 fókuszú) struktúrák a megyében

A megye 183 települését átfogó szintézisben az alábbi települések rendelkeznek szakmailag megalapozott, 15–29 éves korosztályra fókuszált ifjúsági struktúrával vagy tevékenységgel:

- Kunsziget (Győri járás): Ifjúsági Érdekegyeztető Fórum tervezet, ösztöndíjprogram terv – szakmai ifjúsági önszerveződési keret, ifjúság megtartása;
- Öttevény (Győri járás): Kék Csillag Ifjúsági és Szabadidős Klub – önálló ifjúsági szervezet;
- Jánossomorja (Mosonmagyaróvári járás): Gyermek és Ifjúsági Önkormányzat (GYIÖK) – magas színvonalú, szakmailag megalapozott ifjúsági önszerveződési keret;
- Ösli (Kapuvári járás): HEP-alapú tervezett letelepedési, ifjúságmegtartó program – közvetlen ifjúságpolitikai szakmai válasz az elvándorlás kockázatára;
- Sobor (Csornai járás): Hagyományőrző Ifjúsági Néptánccsoport (1998 óta) – nevesített, hosszú távú ifjúsági civil struktúra;

- Fertőrákos (Soproni járás): HEP-ben nevesített intézkedés ifjúsági jövőtervezés
- Pannonhalma (Pannonhalmi járás): TOP_Plusz-3.1.3-23 projektben kifejezetten ifjúsági közösségi programok, ifjúsági témahét, pályaorientációs foglalkozások;
- Tét (Téti járás): TOP_Plusz-3.1.3-23 projektben kifejezetten a fiatalok helyben tartását célzó, digitális kompetenciafejlesztő és közösségi programok, roma fiatalok bevonásával;
- Iván (Soproni járás): HEP-ben és TOP+ projektben egyaránt megjelenő ifjúsági fókusz, kifejezetten a helyi roma fiatalok elérésével;
- Abda (Győri járás): TOP+ nyertes projekt kifejezetten a mélyszegénységben élő fiatal felnőttek részére alapfokú pénzügyi ismeretek képzésével;
- Kapuvár (Kapuvári járás): TOP+ nyertes projekt digitális kompetenciafejlesztő tréningekkel fiatal felnőttek részére;
- Győr (Győri járás): MJV komplex ifjúsági infrastruktúra – Széchenyi István Egyetem, városi sport- és kulturális intézmények, ifjúsági civil szervezetek;
- Sopron (Soproni járás): MJV komplex ifjúsági infrastruktúra – Soproni Egyetem, városi sport-, kulturális- és közösségi intézmények;
- Mosonmagyaróvár (Mosonmagyaróvári járás): városi civil infrastruktúra – sportegyesületek, ifjúsági szervezetek, kulturális intézmények;
- Csorna (Csornai járás): városi sport- és ifjúsági egyesületek, intézményi programok.

Módszertani figyelemfelhívás a TOP+ b3) kód használatához: a nyertes projektek közül több b3) „Ifjúságot célzó tevékenységek" kódot használ, de a projekttartalom szinte kizárólag gyermektáborokat („Gyermektáborok , „Tematikus gyerek tábor: mozgásfejlesztő focitábor", „Tematikus kézműves tábor", gyermek sporttáborok, „Élményből Tudás – Helyi értékek és életkészségek gyerekeknek", tematikus gyermektáborok) valósít meg. ifjúságba a gyermekkorúakat is beleérti – szintén az ifjúságot célzó b3) tevékenységek közé tartoznak. **A jelen felülvizsgálat az elemzés a stratégiai megfelelés érdekében továbbra is elkülöníti a szűkebb, 15–29 fókuszú tartalmat, a végleges besorolást azonban a felhívás definíciójához igazítja.**

Csornai járás

Település	Ifjúsági program (HEP)	Ifjúsági elérhetőség (adatbekérő 144.)	TOP+ ifjúsági projekt	Végleges besorolás
Acsalag	**I**	**I – helyben**		**I – helyben elérhető**
Bágyogszovát	**I**			**I – helyben elérhető**
Barbacs	**I**			R – részben helyben
Bodonhely	**I**			R – részben helyben
Bogyoszló	**I**	E – nem helyben		R – részben helyben
Bősárkány	**I**	R – részben helyben		R – részben helyben
Cakóháza	N	E – nem helyben		E – elérhető, de nem helyben
Csorna	**I**	R – részben helyben		**I – helyben elérhető**
Dör	**I**	R – részben helyben		R – részben helyben
Egyed	**I**			R – részben helyben
Farád	**I**			R – részben helyben
Jobaháza	**I**		**I**	R – részben helyben
Kóny	**I**	R – részben helyben		R – részben helyben
Maglóca	N	E – nem helyben		E – elérhető, de nem helyben
Magyarkeresztúr	**I**			R – részben helyben
Markotabödöge	**I**			R – részben helyben
Páli	**I**			R – részben helyben

Pásztori	**I**			R – részben helyben
Potyond	**I**	E – nem helyben		R – részben helyben
Rábacsanak	**I**	R – részben helyben		R – részben helyben
Rábapordány	**I**		**I**	R – részben helyben
Rábasebes	**I**			R – részben helyben
Rábaszentandrás	**I**			R – részben helyben
Rábatamási	**I**	R – részben helyben	**I**	R – részben helyben
Rábcakapi	**I**	E – nem helyben		R – részben helyben
Sobor	**I**			**I – helyben elérhető**
Sopronnémeti	**I**	R – részben helyben		R – részben helyben
Szany	**I**	**I – helyben**		**I – helyben elérhető**
Szil	**I**			R – részben helyben
Szilsárkány	**I**			R – részben helyben
Tárnokréti	N	E – nem helyben		E – elérhető, de nem helyben
Vág	**I**			R – részben helyben
Zsebeháza	**I**			R – részben helyben
Csornai járás összesen (33 település)	**I: 30 / N: 3**	**I:2 / R:7 / E:6 / nem vál.:18**	**3**	**I: 5 R: 25 E: 3 – (adathiány): 0**

Jelmagyarázat: HEP oszlop (kék) = a helyi HEP-ben rögzített, ifjúságinak jelölt program vagy közösségi tér a településen (I) / hiányában (N). Adatbekérő oszlop (sárga) = 144. kérdés önbevallott válasza (I=helyben, R=részben helyben, E=nem helyben; üres, dőlt szürke = nem válaszolt település). TOP+ ifjúsági projekt (zöld) = a településnek van 2024–26-os nyertes TOP_Plusz-3.1.3-23 projektje ifjúsági (b3) vagy fiatal felnőttekhez kapcsolódó fejlesztő tevékenységgel. Végleges besorolás = szigorú, a 15–29 éves korosztályra fókuszált szűréssel: I = valódi ifjúsági tevékenység helyben, R = általánosabb közösségi/sport-tevékenység részlegesen a korosztálynak, E = nem helyben elérhető, „–" = adathiány.

Végleges járási besorolás és szöveges elemzés – Csornai járás

A három forrás – a HEP-ek, az adatbekérő kérdésére adott válaszok és a nyertes TOP+ projektek – együttes elemzése alapján a Csornai járás 33 településének végleges elérhetőségi besorolása: 5 településen valódi ifjúsági (15–29) tevékenység helyben elérhető (I), 25 településen általánosabb közösségi/sport-tevékenység részlegesen a korosztálynak (R), 3 településen elérhető, de nem helyben (E), és 0 településen adathiánnyal jellemezhető besorolás (–). Az eredeti HEP-alapú „I: 30 / N: 3" összesítő azt tükrözi, hogy a járás 33 településéből 30 rendelkezik dokumentált helyi civil, sport- vagy hagyományőrző szervezettel; ez azonban nem jelent automatikusan valódi ifjúsági (15–29) fókuszú programot.

A HEP-ek szöveges tartalomelemzése alapján a járásban a leggyakoribb dokumentált tevékenységi típusok: helyi sportegyesületek (jellemzően felnőtt vagy vegyes tagsággal), hagyományőrző néptánccsoportok (jellemzően gyermek- vagy vegyes tagsággal), Önkéntes Tűzoltó Egyesületek, polgárőr egyesületek, lövészklubok, valamint falunapi és családi rendezvények. Ezek közül szakmailag ifjúsági (15–29) fókuszúnak kifejezetten a következők tekinthetők: Sobor Hagyományőrző Ifjúsági Néptánccsoportja (1998 óta), amely nevesített ifjúsági civil struktúra; valamint Csorna városi sport- és ifjúsági egyesületei és intézményi programjai. A járásban ezen felül Jobaháza, Rábapordány és Rábatamási nyertes TOP_Plusz-3.1.3-23 projekttel rendelkezik, ahol az ifjúsági b3) kód alá tartozó tevékenységek is megjelennek.

Az adatbekérőre 15 település válaszolt (18 nem), a válaszmegoszlás: I: 2, R: 7, E: 6, nem vál.: 18 – összesen 33. Helyi elérhetőséget Acsalag és Szany jelzett; Bősárkány, Csorna, Dör, Kóny, Rábacsanak, Rábatamási és Sopronnémeti részleges elérhetőséget erősített meg. A 18 nem válaszoló település HEP-szövegében sok esetben legalább informális helyi tevékenység (sport, néptánc) azonosítható, ami a

ténylegesnél kedvezőbb képet sejtet: az adatbekérő-hiány önmagában nem szolgáltatáshiányt, hanem az önkormányzati bevallás hiányát jelenti.

A járás strukturális kockázata a 15–29 éves korosztály elvándorlása: a járásszékhelyen (Csorna) kívüli, aprófalvas településeken a fiatal felnőtteket célzó szolgáltatások korlátozottak, így a fiatalok jellemzően a Csornán, Győrben vagy Sopronban elérhető felsőoktatási, szórakoztatási és munkaerőpiaci kínálatot használják ki.

Módszertani megjegyzés a HEP-jelöléshez: a járási HEP-ek 30 esetben „I" választ adtak helyi ifjúsági jelenlétre, de a szöveges tartalomelemzés szerint ezek túlnyomó része gyermek-, családi vagy közösségi programot fed. A táblák HEP-oszlopában az eredeti önkormányzati bevallás megőrzésével dolgozunk; a végleges besorolás azonban a 15–29 éves korosztályra fókuszált szigorúbb szűrés eredménye. Ez indokolja, hogy a HEP-alapú 30 „I" jelölés helyett a végleges besorolásban csak 5 valódi ifjúsági (I) fókuszú település kap „I" minősítést, míg a többi 25 HEP-alapú „I" a részleges (R) kategóriában szerepel.

Győri járás – 35 település, járásszékhely: Győr

Település	Ifjúsági program (HEP)	Ifjúsági elérhetőség (adatbekérő 144.)	TOP+ ifjúsági projekt	Végleges besorolás
Abda	**I**	**I – helyben**	**I**	**I – helyben elérhető**
Bezi	N			*– (adathiány)*
Bőny	**I**	E – nem helyben		R – részben helyben
Börcs	**I**	**I – helyben**	**I**	**I – helyben elérhető**
Dunaszeg	**I**			R – részben helyben
Dunaszentpál	**I**			R – részben helyben
Enese	N	R – részben helyben		R – részben helyben
Fehértó	N	E – nem helyben		E – elérhető, de nem helyben
Gönyű	N	E – nem helyben		E – elérhető, de nem helyben
Győr	**I**	**I – helyben**		**I – helyben elérhető**
Győrladamér	N	E – nem helyben		E – elérhető, de nem helyben
Győrság	**I**	**I – helyben**		**I – helyben elérhető**
Győrsövényház	N	R – részben helyben		R – részben helyben
Győrújbarát	N	R – részben helyben	**I**	**I – helyben elérhető**
Győrújfalu	**I**			R – részben helyben
Győrzámoly	**I**		**I**	**I – helyben elérhető**
Ikrény	N	E – nem helyben		E – elérhető, de nem helyben
Kajárpéc	**I**	**I – helyben**		**I – helyben elérhető**
Kisbajcs	N	R – részben helyben		R – részben helyben
Koroncó	N		**I**	*– (adathiány)*
Kunsziget	**I**	**I – helyben**		**I – helyben elérhető**
Mezőörs	N	R – részben helyben		R – részben helyben
Mosonszentmiklós	**I**	**I – helyben**		**I – helyben elérhető**
Nagybajcs	N	R – részben helyben		R – részben helyben
Nagyszentjános	N	R – részben helyben		R – részben helyben
Nyúl	N	R – részben helyben		R – részben helyben
Öttevény	**I**	R – részben helyben		**I – helyben elérhető**
Pér	N	R – részben helyben		R – részben helyben
Rábapatona	N			*– (adathiány)*
Rétalap	N			*– (adathiány)*
Sokorópátka	N			*– (adathiány)*

Tényő	I	I – helyben		I – helyben elérhető
Töltéstava	N			*– (adathiány)*
Vámosszabadi	N			*– (adathiány)*
Vének	N			*– (adathiány)*
Győri járás összesen (35 település)	**I: 14 / N: 21**	**I:8 / R:10 / E:5 / nem vál.:12**	**5**	**I: 11 R: 12 E: 4 – (adathiány): 8**

Jelmagyarázat: HEP oszlop (kék) = a helyi HEP-ben rögzített, ifjúságinak jelölt program vagy közösségi tér a településen (I) / hiányában (N). Adatbekérő oszlop (sárga) = 144. kérdés önbevallott válasza (I=helyben, R=részben helyben, E=nem helyben; üres, dőlt szürke = nem válaszolt település). TOP+ ifjúsági projekt (zöld) = a településnek van 2024–26-os nyertes TOP_Plusz-3.1.3-23 projektje ifjúsági (b3) vagy fiatal felnőttekhez kapcsolódó fejlesztő tevékenységgel. Végleges besorolás = szigorú, a 15–29 éves korosztályra fókuszált szűréssel: I = valódi ifjúsági tevékenység helyben, R = általánosabb közösségi/sport-tevékenység részlegesen a korosztálynak, E = nem helyben elérhető, „–" = adathiány.

Végleges járási besorolás és szöveges elemzés – Győri járás

A három forrás együttes elemzése alapján a Győri járás 35 településének végleges elérhetőségi besorolása: 11 településen valódi ifjúsági (15–29) tevékenység helyben elérhető (I), 12 településen általánosabb közösségi/sport-tevékenység részlegesen a korosztálynak (R), 4 településen elérhető, de nem helyben (E), és 8 településen adathiánnyal jellemezhető besorolás (–). Az eredeti HEP-alapú összesítésben 14 igen, 21 nem szerepel. Az adatbekérő kérdésére adott válaszok: I: 8, R: 10, E: 5, nem válaszolt: 12; ez 35 települést fed le.

A járásban a valódi 15–29 fókuszú ifjúsági struktúrák dokumentáltan a következő településeken azonosíthatók. Kunszigeten működik Ifjúsági Érdekegyeztető Fórum, amely szakmailag a legkifejezettebb ifjúsági önszerveződési kereten alapul. Öttevényben a Kék Csillag Ifjúsági és Szabadidős Klub önálló ifjúsági szervezetként dokumentált. Győr megyei jogú város a megye legkiterjedtebb ifjúsági infrastruktúrájával rendelkezik: felsőoktatási intézmények (Széchenyi István Egyetem), városi sport- és kulturális intézmények, ifjúsági civil szervezetek. Ezek a valódi ifjúsági fókuszú struktúrák a végleges besorolásban „I" minősítést kapnak.

A járásban öt TOP_Plusz-3.1.3-23 nyertes projekt tartalmaz ifjúsági (b3) vagy fiatal felnőttekhez kapcsolódó tevékenységet: alapfokú (háztartási) pénzügyi ismeretek képzést, „Kamasz coach, lelki segítségnyújtás" tevékenységet, esélyegyenlőségi napokat és közösségfejlesztést.

Az adatbekérőre 23 település válaszolt (12 nem). Helyi elérhetőséget jelzett Abda, Börcs, Győr, Győrság, Kajárpéc, Kunsziget, Mosonszentmiklós és Tényő. Részleges elérhetőséget 10 település erősített meg, köztük Győrsövényház is. A 12 nem válaszoló település között több olyan is szerepel, ahol a HEP alapján „I" jelölést kapott, valamint e településen TOP+ projekt is fut – ezek esetében a HEP-alapú „I" mellett a végleges besorolás jellemzően „R" (a valódi 15–29 fókuszú tevékenységre nincs bizonyíték az adatbekérő-hiány miatt).

A HEP-szövegek alapján a járásban keverednek a gyermek- és a fiatal felnőtt korosztályt célzó programok. Ez módszertanilag problémás: egyes települések akkor is „igen" választ adtak, ha valójában csak gyermekprogramot valósítanak meg. Ez a keveredés a megye egészére jellemző, ami a jelen fejezet módszertani hangsúlyát is indokolja. A táblák HEP-oszlopában az eredeti önkormányzati bevallás megőrzésre kerül; a végleges besorolás azonban szigorú 15–29 szűréssel dolgozik. A járás magas TOP+ projektaktivitása (5 nyertes), a járásszékhely Győr komplex ifjúsági infrastruktúrája, valamint a nevesített ifjúsági struktúrák (Kunsziget, Öttevény) a járási eredmények pozitív elemei.

Kapuvári járás – 20 település, járásszékhely: Kapuvár

Település	Ifjúsági program (HEP)	Ifjúsági elérhetőség (adatbekérő 144.)	TOP+ ifjúsági projekt	Végleges besorolás

Agyagosszergény	N	R – részben helyben		R – részben helyben
Babót	N	R – részben helyben		R – részben helyben
Beled	N	E – nem helyben		E – elérhető, de nem helyben
Cirák	N			*– (adathiány)*
Dénesfa	N	E – nem helyben		E – elérhető, de nem helyben
Edve	**I**	E – nem helyben		R – részben helyben
Gyóró	N	E – nem helyben		E – elérhető, de nem helyben
Himod	**I**		**I**	R – részben helyben
Hövej	N	R – részben helyben		R – részben helyben
Kapuvár	**I**	R – részben helyben	**I**	**I – helyben elérhető**
Kisfalud	N	E – nem helyben		E – elérhető, de nem helyben
Mihályi	N	E – nem helyben		E – elérhető, de nem helyben
Ösli	**I**			**I – helyben elérhető**
Rábakecöl	**I**	E – nem helyben		R – részben helyben
Répceszemere	N	E – nem helyben		E – elérhető, de nem helyben
Szárföld	N			*– (adathiány)*
Vadosfa	N	E – nem helyben		E – elérhető, de nem helyben
Vásárosfalu	**I**	E – nem helyben		R – részben helyben
Veszkény	N		**I**	*– (adathiány)*
Vitnyéd	**I**		**I**	R – részben helyben
Kapuvári járás összesen (20 település)	**I: 7 / N: 13**	**I:0 / R:4 / E:10 / nem vál.:6**	**4**	**I: 2 R: 8 E: 7 – (adathiány): 3**

Jelmagyarázat: HEP oszlop (kék) = a helyi HEP-ben rögzített, ifjúságinak jelölt program vagy közösségi tér a településen (I) / hiányában (N). Adatbekérő oszlop (sárga) = 144. kérdés önbevallott válasza (I=helyben, R=részben helyben, E=nem helyben; üres, dőlt szürke = nem válaszolt település). TOP+ ifjúsági projekt (zöld) = a településnek van 2024–26-os nyertes TOP_Plusz-3.1.3-23 projektje ifjúsági (b3) vagy fiatal felnőttekhez kapcsolódó fejlesztő tevékenységgel. Végleges besorolás = szigorú, a 15–29 éves korosztályra fókuszált szűréssel: I = valódi ifjúsági tevékenység helyben, R = általánosabb közösségi/sport-tevékenység részlegesen a korosztálynak, E = nem helyben elérhető, „–" = adathiány.

Végleges járási besorolás és szöveges elemzés – Kapuvári járás

A három forrás együttes elemzése alapján a Kapuvári járás 20 településének végleges elérhetőségi besorolása: 2 településen valódi ifjúsági (15–29) tevékenység helyben elérhető (I), 8 településen általánosabb közösségi/sport-tevékenység részlegesen a korosztálynak (R), 7 településen elérhető, de nem helyben (E), és 3 településen adathiánnyal jellemezhető besorolás (–).

A járásban a valódi 15-29 fókuszú ifjúsági struktúrák közül két település kifejezetten pozitív gyakorlatot mutat: Ösli Község Önkormányzata a helyi ifjúságmegtartó, letelepedésösztönző programot tervez megvalósítani, amely a fiatalok elvándorlásának kezelésére közvetlen szakpolitikai válasz – ez a járás egyik legmarkánsabb pozitív ifjúsági kezdeményezése. Kapuvár Városi Önkormányzat TOP_Plusz-3.1.3-23 projektje digitális kompetenciafejlesztő tréningeket és közösségi programokat valósít meg fiatal felnőttek számára is, ami a járási városi ifjúsági kínálatot kiegészíti. Ezek a valódi ifjúsági fókuszú struktúrák a végleges besorolásban „I" minősítést kapnak.

Négy további település nyertes TOP_Plusz-3.1.3-23 projekttel rendelkezik: Himod (konzorciumvezetőként Hövejjel), Kapuvár (járásszékhely), Veszkény és Vitnyéd. Ezek a projektek jellemzően a b4) helyi kulturális közösségfejlesztési tevékenységcsoportra terveztek, ahol az ifjúsági tevékenység másodlagos; kifejezetten 15–29 fókuszú elemeket a projektleírásokban nem nevesítenek.

Az adatbekérőre 14 település válaszolt (6 nem). A válaszmegoszlás: I: 0, R: 4, E: 10, nem vál.: 6. Helyi elérhetőséget egyetlen település sem jelzett – ez fontos ellentmondás a HEP-alapú „I: 7" bevallással: a HEP-ben ifjúsági programként jelölt egyesületek (sport, néptánc, hagyományőrző) az önkormányzati bevallás szerint valójában nem valódi ifjúsági (15–29) helyi elérhetőséget nyújtanak. Részleges elérhetőséget Kapuvár, Agyagosszergény, Hövej és Babót jelzett; a többi válaszadó Kapuvárra jelzi az ifjúsági szolgáltatásokat.

A járás aprófalvas szerkezete és a városon kívüli ifjúsági kínálat korlátai különösen erősítik a 15–29 éves korosztály elvándorlásának kockázatát. A kistelepüléseken a szolgáltatás jelenlévő közösségi keretek (sportegyesületek, hagyományőrző csoportok) jellemzően nem ifjúsági fókuszúak – tagságuk vegyes vagy jellemzően gyermek- és felnőttkorosztályból kerül ki. Az ifjúságfejlesztési programok, mint a letelepedés/visszatérés modell más településekről való átvétele, ifjúsági közösségi terek kialakítása, ifjúsági szolgáltatási hálózat megerősítése – kiemelt jelentőségű.

Mosonmagyaróvári járás – 26 település, járásszékhely: Mosonmagyaróvár

Település	Ifjúsági program (HEP)	Ifjúsági elérhetőség (adatbekérő 144.)	TOP+ ifjúsági projekt	Végleges besorolás
Ásványráró	N	E – nem helyben		E – elérhető, de nem helyben
Bezenye	N			– *(adathiány)*
Darnózseli	N	E – nem helyben		E – elérhető, de nem helyben
Dunakiliti	**I**	**I – helyben**		**I – helyben elérhető**
Dunaremete	N			– *(adathiány)*
Dunasziget	N			– *(adathiány)*
Feketeerdő	N	**I – helyben**		**I – helyben elérhető**
Halászi	N			– *(adathiány)*
Hédervár	N			– *(adathiány)*
Hegyeshalom	N			– *(adathiány)*
Jánossomorja	**I**	R – részben helyben		**I – helyben elérhető**
Károlyháza	N	E – nem helyben		E – elérhető, de nem helyben
Kimle	**I**		**I**	R – részben helyben
Kisbodak	N	R – részben helyben		R – részben helyben
Lébény	N			– *(adathiány)*
Levél	N			– *(adathiány)*
Lipót	**I**	R – részben helyben		R – részben helyben
Máriakálnok	N			– *(adathiány)*
Mecsér	N	R – részben helyben		R – részben helyben
Mosonmagyaróvár	**I**			**I – helyben elérhető**
Mosonszolnok	**I**			R – részben helyben
Mosonudvar	N			– *(adathiány)*
Püski	**I**	**I – helyben**		**I – helyben elérhető**
Rajka	**I**	R – részben helyben		R – részben helyben
Újrónafő	N			– *(adathiány)*
Várbalog	N			– *(adathiány)*
Mosonmagyaróvári járás összesen (26 település)	**I: 8 / N: 18**	**I:3 / R:5 / E:3 / nem vál.:15**	**1**	**I: 5 R: 6 E: 3 – (adathiány): 12**

Jelmagyarázat: HEP oszlop (kék) = a helyi HEP-ben rögzített, ifjúságinak jelölt program vagy közösségi tér a településen (I) / hiányában (N). Adatbekérő oszlop (sárga) = 144. kérdés önbevallott válasza (I=helyben, R=részben helyben, E=nem helyben; üres, dőlt szürke = nem válaszolt település). TOP+ ifjúsági projekt (zöld) = a településnek van 2024–26-os nyertes TOP_Plusz-3.1.3-23 projektje ifjúsági (b3) vagy fiatal felnőttekhez kapcsolódó fejlesztő tevékenységgel. Végleges besorolás

= szigorú, a 15–29 éves korosztályra fókuszált szűréssel: I = valódi ifjúsági tevékenység helyben, R = általánosabb közösségi/sport-tevékenység részlegesen a korosztálynak, E = nem helyben elérhető, „–" = adathiány.

Végleges járási besorolás és szöveges elemzés – Mosonmagyaróvári járás

A három forrás együttes elemzése alapján a Mosonmagyaróvári járás 26 településének végleges elérhetőségi besorolása: 5 településen valódi ifjúsági (15–29) tevékenység helyben elérhető (I), 6 településen általánosabb közösségi/sport-tevékenység részlegesen a korosztálynak (R), 3 településen elérhető, de nem helyben (E), és 12 településen adathiánnyal jellemezhető besorolás (–). Az eredeti HEP-alapú besorolás szerint 8 településen elérhető, 18 településen nem.

A járásban a valódi 15–29 fókuszú ifjúsági struktúra kiemelendő eleme Jánossomorja Gyermek és Ifjúsági Önkormányzata (GYIÖK), amely a járás egyetlen dokumentált, szakmailag megalapozott, önálló ifjúsági önszerveződési kerete. A GYIÖK-öt üzemeltető települések magas színvonalú ifjúsági munkára utalnak: a fiatalok érdekképviseleti, jövőtervezési és közösségi részvételi kompetenciáit szisztematikus keretben fejlesztik. Mosonmagyaróvár, mint járásszékhely a városi civil infrastruktúra (sportegyesületek, ifjúsági szervezetek, kulturális intézmények) révén komplex ifjúsági kínálatot biztosít – ez a járási táblán önmagában HEP „I" jelzést kapott, de az adatbekérőre nem érkezett önkormányzati megerősítés.

Az adatbekérőre 11 település válaszolt (15 nem). Helyi elérhetőséget Dunakiliti, Feketeerdő és Püski jelzett; részleges elérhetőséget Jánossomorja (GYIÖK-öt üzemeltető városban maga a HEP is „I", és az önbevallás „R", ami az adott sokrétű ifjúsági kínálat mellett részleges lefedettséget jelenthet konkrét korosztályi bontásban), Kisbodak, Lipót, Mecsér és Rajka. Meglepő módon több településen az ifjúsági programelemek közül az ifjúsági horgászat szerepel: az „ifjúsági" szó itt inkább a szervezeti névre utal (ifjúsági szakosztály egy egyesületen belül), nem szakmai ifjúsági fejlesztésre.

A 15 nem válaszoló település adatbekérő-válaszának hiánya komoly adathézagot jelent. A járásban tapasztalható szuburbanizációs folyamatok és a beköltöző fiatal felnőttek magas száma az ifjúsági kínálat fejlesztésére és jobb dokumentálására egyaránt felhívja a figyelmet – különösen a járásszékhely környéki, dinamikusan növekvő településeken (Bezenye, Levél, Mosonszolnok, Halászi). A fiatal felnőttek helybenmaradását és a helyi ifjúsági közösségek fejlesztését célzó intézkedés pótlása kiemelten indokolt.

Kimle nyertes TOP+ projektjében nem jelenik meg az ifjúság, mint kiemelt célcsoport.

Pannonhalmi járás – 17 település, járásszékhely: Pannonhalma

Település	Ifjúsági program (HEP)	Ifjúsági elérhetőség (adatbekérő 144.)	TOP+ ifjúsági projekt	Végleges besorolás
Bakonygyirót	N	E – nem helyben		E – elérhető, de nem helyben
Bakonypéterd	N			*– (adathiány)*
Bakonyszentlászló	N	R – részben helyben	**I**	R – részben helyben
Écs	N	R – részben helyben	**I**	R – részben helyben
Fenyőfő	N	E – nem helyben		E – elérhető, de nem helyben
Győrasszonyfa	N	R – részben helyben		R – részben helyben
Lázi	N	R – részben helyben		R – részben helyben
Nyalka	N			*– (adathiány)*
Pannonhalma	**I**	**I – helyben**	**I**	**I – helyben elérhető**
Pázmándfalu	N			*– (adathiány)*
Ravazd	N	E – nem helyben		E – elérhető, de nem helyben

Románd	N			*– (adathiány)*
Sikátor	**I**			**I – helyben elérhető**
Táp	N			*– (adathiány)*
Tápszentmiklós	N	E – nem helyben		E – elérhető, de nem helyben
Tarjánpuszta	N			*– (adathiány)*
Veszprémvarsány	N			*– (adathiány)*
Pannonhalmi járás összesen (17 település)	**I: 2 / N: 15**	**I:1 / R:4 / E:4 / nem vál.:8**	**3**	**I: 2 R: 4 E: 4 – (adathiány): 7**

Jelmagyarázat: HEP oszlop (kék) = a helyi HEP-ben rögzített, ifjúságinak jelölt program vagy közösségi tér a településen (I) / hiányában (N). Adatbekérő oszlop (sárga) = 144. kérdés önbevallott válasza (I=helyben, R=részben helyben, E=nem helyben; üres, dőlt szürke = nem válaszolt település). TOP+ ifjúsági projekt (zöld) = a településnek van 2024–26-os nyertes TOP_Plusz-3.1.3-23 projektje ifjúsági (b3) vagy fiatal felnőttekhez kapcsolódó fejlesztő tevékenységgel. Végleges besorolás = szigorú, a 15–29 éves korosztályra fókuszált szűréssel: I = valódi ifjúsági tevékenység helyben, R = általánosabb közösségi/sport-tevékenység részlegesen a korosztálynak, E = nem helyben elérhető, „–" = adathiány.

Végleges járási besorolás és szöveges elemzés – Pannonhalmi járás

A három forrás együttes elemzése alapján a Pannonhalmi járás 17 településének végleges elérhetőségi besorolása: 2 településen valódi ifjúsági (15–29) tevékenység helyben elérhető (I), 4 településen általánosabb közösségi/sport-tevékenység részlegesen a korosztálynak (R), 4 településen elérhető, de nem helyben (E), és 7 településen adathiánnyal jellemezhető besorolás (–). A HEP-adatok szerint 2 településen (Pannonhalma és Sikátor) jeleznek helyi ifjúsági programot, a többi 15 településen HEP „N".

A járásban két település kifejezetten szakmailag megalapozott ifjúsági struktúrával rendelkezik. Pannonhalma városa a Szent Márton Járóbeteg Központ és a Pannonhalma és Térsége Fejlesztéséért Alapítvány konzorciumában nyertes TOP+ projektjében kimondottan a 15–29 éves korosztály felé irányuló tevékenységeket vállal: „Készségfejlesztő és pályaorientációs foglalkozások, ifjúsági közösségi programok" a projekt teljes időszakában, „2 db ifjúsági témahét", valamint sportprogramok és digitális kompetenciafejlesztés. Ez a járás egyik legvilágosabban azonosítható, szakmai értelemben ifjúsági (15–29) fókuszú fejlesztése.

Écs és Bakonyszentlászló szintén nyertes TOP_Plusz-3.1.3-23 projekttel rendelkezik. A TOP+ nyertes pályázatokkal együtt is a részleges (R) besorolásba kerülnek az adatbekérő alapján.

Az adatbekérőre 9 település válaszolt (8 nem). Helyi elérhetőséget Pannonhalma jelzett, részleges elérhetőséget Bakonyszentlászló, Écs, Győrasszonyfa és Lázi. A településeken a HEP-ek többsége ifjúsági klub, ifjúsági közösségi tér, ifjúsági szabadidős programok tervét tartalmazza – ezek megvalósult programnak nem tekinthetők, ellenben a fejlesztéstervezés szintjén az ifjúsági szükségleteket felismerik. A járás sajátos adottsága, hogy a Pannonhalmi Bencés Főapátság és a hozzá kapcsolódó iskolai, közösségi és kulturális infrastruktúra a járásszékhelyen koncentrál; a szomszéd falvakra ez az ellátás csak korlátozottan terjed ki. A 15–29 éves korosztály számára nyújtott szolgáltatások fejlesztése – különösen a délkeleti, Bakonyaljához kapcsolódó aprófalvas zónában (Fenyőfő, Románd, Sikátor, Táp) – prioritásként kezelendő.

Soproni járás – 38 település, járásszékhely: Sopron

Település	Ifjúsági program (HEP)	Ifjúsági elérhetőség (adatbekérő 144.)	TOP+ ifjúsági projekt	Végleges besorolás
Ágfalva	N			*– (adathiány)*
Csáfordjánosfa	N			*– (adathiány)*
Csapod	N			*– (adathiány)*

Csér	N			*– (adathiány)*
Ebergőc	N			*– (adathiány)*
Egyházasfalu	N			*– (adathiány)*
Fertőboz	N			*– (adathiány)*
Fertőd	N		**I**	*– (adathiány)*
Fertőendréd	N			*– (adathiány)*
Fertőhomok	N	R – részben helyben		R – részben helyben
Fertőrákos	**I**		**I**	**I – helyben elérhető**
Fertőszentmiklós	N			*– (adathiány)*
Fertőszéplak	**I**		**I**	R – részben helyben
Gyalóka	N	E – nem helyben		E – elérhető, de nem helyben
Harka	N	**I – helyben**		**I – helyben elérhető**
Hegykő	N	R – részben helyben	**I**	R – részben helyben
Hidegség	N	R – részben helyben		R – részben helyben
Iván	**I**	**I – helyben**	**I**	**I – helyben elérhető**
Kópháza	N			*– (adathiány)*
Lövő	N	R – részben helyben	**I**	R – részben helyben
Nagycenk	N			*– (adathiány)*
Nagylózs	N			*– (adathiány)*
Nemeskér	N			*– (adathiány)*
Pereszteg	N			*– (adathiány)*
Petőháza	**I**	**I – helyben**	**I**	**I – helyben elérhető**
Pinnye	N			*– (adathiány)*
Pusztacsalád	N			*– (adathiány)*
Répcevis	N			*– (adathiány)*
Röjtökmuzsaj	N	R – részben helyben		R – részben helyben
Sarród	**I**			R – részben helyben
Sopron	**I**	**I – helyben**		**I – helyben elérhető**
Sopronhorpács	N			*– (adathiány)*
Sopronkövesd	**I**		**I**	R – részben helyben
Szakony	N	R – részben helyben		R – részben helyben
Újkér	N			*– (adathiány)*
Und	N	R – részben helyben		R – részben helyben
Völcsej	N			*– (adathiány)*
Zsira	N	E – nem helyben		E – elérhető, de nem helyben
Soproni járás összesen (38 település)	**I: 7 / N: 31**	**I:4 / R:7 / E:2 / nem vál.:25**	**8**	**I: 5 R: 10 E: 2 – (adathiány): 21**

Jelmagyarázat: HEP oszlop (kék) = a helyi HEP-ben rögzített, ifjúságinak jelölt program vagy közösségi tér a településen (I) / hiányában (N). Adatbekérő oszlop (sárga) = 144. kérdés önbevallott válasza (I=helyben, R=részben helyben, E=nem helyben; üres, dőlt szürke = nem válaszolt település). TOP+ ifjúsági projekt (zöld) = a településnek van 2024–26-os nyertes TOP_Plusz-3.1.3-23 projektje ifjúsági (b3) vagy fiatal felnőttekhez kapcsolódó fejlesztő tevékenységgel. Végleges besorolás = szigorú, a 15–29 éves korosztályra fókuszált szűréssel: I = valódi ifjúsági tevékenység helyben, R = általánosabb közösségi/sport-tevékenység részlegesen a korosztálynak, E = nem helyben elérhető, „–" = adathiány.

Végleges járási besorolás és szöveges elemzés – Soproni járás

A három forrás együttes elemzése alapján a Soproni járás 38 településének végleges elérhetőségi besorolása: 5 településen valódi ifjúsági (15–29) tevékenység helyben elérhető (I), 10 településen általánosabb közösségi/sport-tevékenység részlegesen a korosztálynak (R), 2 településen elérhető, de nem helyben (E), és 21 településen adathiánnyal jellemezhető besorolás (–). HEP-ek alapján 7 I és 31 N.

A járásban a valódi 15–29 fókuszú ifjúsági struktúrák a következő településeken azonosíthatók. Sopron megyei jogú város a megye második legkiterjedtebb ifjúsági infrastruktúrájával rendelkezik: Soproni Egyetem és felsőoktatási környezete, városi ifjúsági közösségi terek, sportlétesítmények, kulturális intézmények, valamint civil szervezeti hálózat. Iván község HEP-je „I" jelöléssel dokumentál ifjúsági tevékenységet; a település TOP_Plusz-3.1.3-23 projektjében a b) csoportba tartozó ifjúsági közösségfejlesztő tevékenységek szerepelnek, valamint a helyi Roma Nemzetiségi Önkormányzattal való együttműködésben roma fiatalokat célzó programelemek is megjelennek – ez a járásban kiemelkedően pozitív ifjúsági fókusz.

A járásban nyolc TOP_Plusz-3.1.3-23 nyertes projekt tartalmaz b3) kód alá sorolt ifjúsági tevékenységet: Fertőd–Fertőszéplak–Sarród konzorcium, Fertőrákos, Hegykő–Fertőhomok–Hidegség konzorcium, Iván–Csáfordjánosfa konzorcium, Lövő, Petőháza és Sopronkövesd.

Az adatbekérőre 13 település válaszolt (25 nem). Helyi ifjúsági elérhetőséget Sopron, Iván, Harka és Petőháza jelzett; részleges elérhetőséget hét település (Hegykő, Hidegség, Lövő, Fertőhomok, Röjtökmuzsaj, Szakony, Und). A 25 nem válaszoló között döntően Fertő-tó menti és kisebb belső falvak szerepelnek; ezek jellemzően „–" (adathiány) besorolást kapnak, mivel sem HEP-, sem adatbekérő-, sem TOP+ tartalom nem szolgáltat értékelhető információt. Sopron MJV gazdag ifjúsági infrastruktúrájából (sportlétesítmények, kulturális intézmények, felsőoktatás) a szomszédos agglomerációs övezet (Ágfalva, Harka, Kópháza, Fertőrákos) is részesül, de a HEP-alapú „I" jelölés ezekre a településekre nem terjed ki. A kisebb Rábaköz-menti és Fertő-tó melletti falvakban az ifjúsági elvándorlás kockázata a legmagasabb.

Iván településén – ahol a KSH 2022. évi térképe szerint szegregátum azonosítható – helyi ifjúsági program elérhetőség jelenik meg, amelyre TOP+ projekt révén fejlesztési forrás is rendelkezésre áll.

Téti járás – 14 település, járásszékhely: Tét

Település	Ifjúsági program (HEP)	Ifjúsági elérhetőség (adatbekérő 144.)	TOP+ ifjúsági projekt	Végleges besorolás
Árpás	N			*– (adathiány)*
Csikvánd	N			*– (adathiány)*
Felpéc	N			*– (adathiány)*
Gyarmat	N			*– (adathiány)*
Gyömöre	N			*– (adathiány)*
Győrszemere	**I**	**I – helyben**		**I – helyben elérhető**
Kisbabot	N	E – nem helyben		E – elérhető, de nem helyben
Mérges	N	E – nem helyben		E – elérhető, de nem helyben
Mórichida	N			*– (adathiány)*
Rábacsécsény	N	E – nem helyben		E – elérhető, de nem helyben
Rábaszentmihály	N	E – nem helyben		E – elérhető, de nem helyben
Rábaszentmiklós	**I**			R – részben helyben
Szerecseny	N			*– (adathiány)*
Tét	**I**	**I – helyben**	**I**	**I – helyben elérhető**
Téti járás összesen (14 település)	**I: 3 / N: 11**	**I:2 / R:0 / E:4 / nem vál.:8**	**1**	**I: 2 R: 1 E: 4 – (adathiány): 7**

Jelmagyarázat: HEP oszlop (kék) = a helyi HEP-ben rögzített, ifjúságinak jelölt program vagy közösségi tér a településen (I) / hiányában (N). Adatbekérő oszlop (sárga) = 144. kérdés önbevallott válasza (I=helyben, R=részben helyben, E=nem helyben; üres, dőlt szürke = nem válaszolt település). TOP+ ifjúsági projekt (zöld) = a településnek van 2024–26-os nyertes TOP_Plusz-3.1.3-23 projektje ifjúsági (b3) vagy fiatal felnőttekhez kapcsolódó fejlesztő tevékenységgel. Végleges besorolás

= szigorú, a 15–29 éves korosztályra fókuszált szűréssel: I = valódi ifjúsági tevékenység helyben, R = általánosabb közösségi/sport-tevékenység részlegesen a korosztálynak, E = nem helyben elérhető, „–" = adathiány.

Végleges járási besorolás és szöveges elemzés – Téti járás

A három forrás együttes elemzése alapján a Téti járás 14 településének végleges elérhetőségi besorolása: 2 településen a tevékenység helyben elérhető (I), 1 településen általánosabb közösségi/sport-tevékenység részlegesen a korosztálynak (R), 4 településen elérhető, de nem helyben (E), és 7 településen adathiánnyal jellemezhető besorolás (–). 3 I és 11 N.

A járásban a valódi 15–29 fókuszú ifjúsági struktúra Tét városához kötődik. Tét TOP_Plusz-3.1.3-23 projektje kifejezetten nevesíti a fiatalok helyben tartását: „További célkitűzés, hogy Tétet társadalmilag és kulturálisan vonzóbb legyen, különösen a fiatalabb generációk számára." A projekt digitális kompetenciafejlesztő tréningeket és a fiatalabb generációkat célzó közösségi programokat egyaránt tartalmaz, ami a hátrányos helyzetű csoportok (a helyi Roma Nemzetiségi Önkormányzattal való együttműködésben roma fiatalok is) számára is elérhető. Ez a szakmailag valódi 15–29 fókuszú fejlesztés a járás legmarkánsabb ifjúsági intézkedése. Győrszemere adatbekérő szerint helyi elérhetőséget jelzett, ami a járásban a második „I" besorolású település.

A táblák HEP oszlopába a HEP-ben való említés alapján I került; a végleges besorolás azonban a valódi ifjúsági fókusz és az adatbekérő önkormányzati megerősítés hiányában „R" (részleges lefedettség).

Az adatbekérőre 6 település válaszolt (8 nem). Helyi elérhetőséget Győrszemere és Tét jelzett; részleges elérhetőséget egyetlen település sem jelzett (I:2 / R:0); négy település a szolgáltatásokra „nem helyben" minősítéssel válaszolt. A járás számos program és tevékenység megvalósítása a járási szintű intézményi társulás (Téti Kistérség) és a helyi civil aktivitás eredménye, de kifejezetten 15–29 éves korosztályra irányuló, dokumentált szakmai fejlesztést a járási aprófalvas településekben (Árpás, Csikvánd, Felpéc, Gyarmat, Gyömöre, Kisbabot, Mérges, Mórichida, Rábaszentmihály, Szerecseny) nem lehet azonosítani.

A Téti Kistérség Sokoróaljai Önkormányzatainak Gyermekjóléti és Szociális Intézménye a járási intézményi hálózat központi szereplője; az intézmény kiterjeszthető ifjúsági szolgáltatásokra, illetve helyi ifjúsági klub létesítése a járási aprófalvakban a szolgáltatáshiány csökkentésének lehetséges útja.

Megyei szintézis és módszertani megjegyzések

A 183 települést átfogó szintézis a szigorú 15–29 fókuszú szűrés alapján: 32 településen valódi ifjúsági tevékenység helyben elérhető (I – 17,5%), 66 településen általánosabb közösségi/sport-tevékenység részlegesen a korosztálynak (R – 36,1%), 27 településen elérhető, de nem helyben (E – 14,8%), és 58 településen adathiánnyal jellemezhető besorolás (– 31,7%).

A legnagyobb valódi ifjúsági lefedettséget a járásszékhelyek és néhány település biztosítja: Győr, Sopron, Mosonmagyaróvár, Csorna, Kapuvár, Pannonhalma és Tét

A megye egészére jellemző strukturális kockázat a 15–29 éves korosztály elvándorlása – jellemzően Győrbe, Sopronba, Budapestre vagy külföldre (Bécsbe). Ezt a kockázatot az aprófalvas szerkezet, a városon kívüli ifjúsági kínálat korlátjai és a helyi ifjúságszakmai kapacitás hiánya együttesen erősítik.

A HEP-adatok jellemző gyengeségei és a besorolás korlátai

A HEP-alapú adatgyűjtés jellemző korlátai:

- A HEP-ek nagy része nem különíti el egymástól a gyermek- és az ifjúsági korosztályt célzó programokat, így egyes települések akkor is „igen" választ adhattak, ha valójában csak gyermekprogramot valósítanak meg. Ez a fogalmi keveredés a megye egészére jellemző; a legjellemzőbb megnyilvánulási forma a „gyermek- és ifjúsági program" formulával adott, tartalmilag jellemzően gyermekprogramra utaló bejegyzés.
- Az „ifjúsági" jelző több esetben szervezeti névre utal (ifjúsági szakosztály egy sportegyesületen belül, ifjúsági horgászat), nem szakmai ifjúsági fejlesztésre. A fogalmi keveredésből adódó hiányok az I választ a „R" (részleges) irányba módosítják.
- Az adatbekérő 144. kérdésére a 183 megyei településből 92 önkormányzat válaszolt (~50%). A válaszhiány földrajzilag koncentrálódik a Soproni járás (25 nem válaszoló település) és a Pannonhalmi járás (8) aprófalvaira.

5.4 Helyi kulturális közösségfejlesztési folyamatok

Fogalmi keretezés, adatforrások és a besorolás módszertana

A fejezet a helyi kulturális közösségfejlesztési folyamatok területi elérhetőségét mutatja be a Győr-Moson-Sopron megye 183 településén. A helyi kulturális közösségfejlesztés fogalmi kereteit a muzeális intézményekről, a nyilvános könyvtári ellátásról és a közművelődésről szóló 1997. évi CXL. törvény, valamint a TOP_Plusz-3.1.3-23 „Helyi humán fejlesztések" pályázati felhívás b4) tevékenységi kódjának definíciója adja meg. A helyi kulturális közösségfejlesztés magában foglalja a helyi közművelődési intézmények és közösségi terek működtetését, a helyi kulturális rendezvények szervezését, az alkotó művelődő közösségek működtetését, a helyi identitás és a helyi hagyományok fenntartását, valamint a helyi civil szervezetek közösségfejlesztő tevékenységét.

A besorolás három elérhetőségi kategóriával dolgozik:

- I – helyben elérhető: a településen dokumentáltan aktív helyi kulturális közösségfejlesztési tevékenység zajlik – helyi közművelődési intézmény, aktív helyi rendezvényszám (évi átlagon felül), alkotó művelődő közösségek jelenléte, dokumentált helyi civil szervezet vagy TOP_Plusz-3.1.3-23 b4) nyertes projekt, illetve az adatbekérőn önbevallott „I – helyben" válasz;
- R – részben helyben: a településen van közművelődési intézmény és van kulturális aktivitás, de az mérsékelt (rendezvényszám az átlag alatt, kevés vagy nincs alkotó közösség), vagy az adatbekérőn önbevallott „R – részben helyben" válasz;
- E – elérhető, de nem helyben: a településen a helyi kulturális közösségfejlesztési tevékenység nem dokumentált; a HEP kifejezetten állítja, hogy nincs civil szervezet, illetve az adatbekérőn önbevallott „E – nem helyben" válasz;
- „–" (adathiány): a HEP, az adatbekérő, a KSH T-STAR és a TOP+ projektek együttesen sem szolgáltatnak értékelhető információt.

A besorolás három elsődleges forrás együttes felhasználásával történik: (1) a helyi Esélyegyenlőségi Program (HEP) szöveges elemzése – ez a táblák HEP-oszlopa, ahol dokumentált helyi kulturális közösségfejlesztési tevékenység esetén „I", annak hiányában „N" jelölés került; (2) a 183 települést megcélzó települési adatbekérő 145. kérdésére adott önbevallott válasz („Helyi kulturális közösségfejlesztés") – ez az „Adatbekérő" oszlop; (3) a TOP_Plusz-3.1.3-23 GM1 pályázati konstrukcióban nyertes projektek, amelyek b4) „Helyi kulturális közösségfejlesztési folyamat kezdeményezése" kód alá tartoznak.

A KSH T-STAR 2024 közművelődési intézmény-, rendezvény- és alkotó művelődő közösség-adatai a jelen felülvizsgálatban kiegészítő információként szerepelnek, nem a kötelező három kategóriás szolgáltatás-elérhetőségi táblázat helyettesítőjeként. A KSH-adatok járási szintű összegzését minden járási szekcióban külön kiegészítő táblázat mutatja be; a településszintű KSH-adatok a járási szöveges elemzésbe integráltan jelennek meg.

Csornai járás

Település	Helyi közösség-fejlesztés (HEP)	Kulturális közösség-fejlesztés elérhetősége (adatbekérő 145.)	TOP+ b4) nyertes projekt	Végleges besorolás
Acsalag	**I**	**I – helyben**		**I – helyben elérhető**
Bágyogszovát	**I**			**I – helyben elérhető**
Barbacs	**I**			R – részben helyben
Bodonhely	**I**			R – részben helyben
Bogyoszló	**I**	R – részben helyben		R – részben helyben
Bősárkány	**I**	R – részben helyben		R – részben helyben
Cakóháza	**I**	R – részben helyben		R – részben helyben
Csorna	**I**			**I – helyben elérhető**
Dör	**I**	**I – helyben**		**I – helyben elérhető**
Egyed	**I**			R – részben helyben
Farád	**I**			R – részben helyben
Jobaháza	**I**		**I**	**I – helyben elérhető**
Kóny	**I**	R – részben helyben		R – részben helyben
Maglóca	N	E – nem helyben		E – elérhető, de nem helyben
Magyarkeresztúr	**I**		**I**	**I – helyben elérhető**
Markotabödöge	**I**			R – részben helyben
Páli	**I**			R – részben helyben
Pásztori	**I**		**I**	**I – helyben elérhető**
Potyond	**I**	R – részben helyben		R – részben helyben
Rábacsanak	**I**	R – részben helyben		R – részben helyben
Rábapordány	**I**		**I**	**I – helyben elérhető**
Rábasebes	**I**			R – részben helyben
Rábaszentandrás	**I**			R – részben helyben
Rábatamási	**I**	R – részben helyben	**I**	**I – helyben elérhető**
Rábcakapi	**I**	R – részben helyben		R – részben helyben
Sobor	**I**	R – részben helyben		R – részben helyben
Sopronnémeti	**I**	R – részben helyben		R – részben helyben
Szany	**I**	**I – helyben**		**I – helyben elérhető**
Szil	**I**			R – részben helyben
Szilsárkány	**I**			R – részben helyben
Tárnokréti	N	**I – helyben**		**I – helyben elérhető**
Vág	**I**			R – részben helyben
Zsebeháza	**I**			R – részben helyben
Csornai járás összesen (33 település)	**I: 31 / N: 2**	**I:4 / R:10 / E:1 / nem vál.:18**	**5**	**I: 11 R: 21 E: 1 – (adathiány): 0**

Jelmagyarázat: HEP oszlop (kék) = a helyi HEP-ben rögzített helyi kulturális közösségfejlesztési tevékenység jelöltsége (I) vagy annak hiánya (N). Adatbekérő oszlop (sárga) = 145. kérdés önbevallott válasza (I=helyben, R=részben helyben, E=nem helyben; üres, dőlt szürke = nem válaszolt település). TOP+ b4) nyertes projekt (zöld) = a településnek van 2024–26-os nyertes TOP_Plusz-3.1.3-23 GM1 vagy GM2 projektje a b4) „Helyi kulturális közösségfejlesztési folyamat kezdeményezése" kód alatt. Végleges besorolás = a három forrás együttes elemzése alapján (a KSH T-STAR 2024 közművelődési intézmény-, rendezvény-

és alkotó közösség-adatai kiegészítő információként): I = helyben elérhető, R = részben helyben, E = elérhető, de nem helyben, „–" = adathiány.

Kiegészítő KSH T-STAR 2024 járási adatok (nem a fő elérhetőségi táblázat helyettesítője):

Kiegészítő KSH T-STAR 2024 járási adatok	Közművelődési intézmény (db)	Kulturális rendezvények (db/év)	Alkotó művelődő közösségek (db)	TOP+ b4) nyertesek (db)
Csornai járás összesen (33 település)	**38**	**455**	**49**	**5**

Végleges járási besorolás és szöveges elemzés – Csornai járás

A három forrás – a HEP-ek, az adatbekérő 145. kérdésére adott válaszok és a nyertes TOP_Plusz-3.1.3-23 b4) projektek – együttes elemzése alapján, kiegészítve a KSH T-STAR 2024 közművelődési intézmény-, rendezvény- és alkotó közösség-adatokkal, a Csornai járás 33 településének végleges elérhetőségi besorolása: 11 településen helyben elérhető helyi kulturális közösségfejlesztési tevékenység (I), 21 településen részben helyben elérhető (R), 1 településen elérhető, de nem helyben (E), és 0 településen adathiánnyal jellemezhető besorolás (–).

A KSH T-STAR 2024 alapján a járás 33 településén 38 közművelődési intézmény működik, 2024-ben 455 kulturális rendezvényt tartottak, és 49 alkotó művelődő közösség volt dokumentálva. Közművelődési intézmény mind a 33 településen jelen van. A járásszékhely Csorna 69 rendezvénnyel, 7 alkotó közösséggel és muzeális intézménnyel a járás legkiterjedtebb kulturális kínálatát nyújtja; Bősárkány (54 rendezvény, 4 alkotó közösség) a tóközi mikrotérség aktív központja, Bágyogszovát (24 rendezvény, 4 alkotó közösség) és Farád (20 rendezvény) szintén aktív közösségi élettel rendelkeznek. Egyedi hagyományőrző értékek élnek Bogyoszlón (Pintér Jenő fafaragó, a Népművészet Mestere; néprajzi-iskolatörténeti-fafaragó kiállítás), Dörben (Völcsey-fazekas hagyomány, tájház) és Szilsárkányon (1885 óta működő Tűzoltó Egyesület, Rábaközi Olvasókör hagyománya).

A járásban öt település nyert TOP_Plusz-3.1.3-23 GM1 „Helyi humán fejlesztések", jellemzően társulásos formában: Rábapordány–Pásztori konzorcium, valamint Rábatamási konzorciumvezetőként Jobaházával és Magyarkeresztúrral. Ezek a projektek kifejezetten a helyi együttműködések és a helyi identitás megerősítését, közösségi terek és programok fejlesztését célozzák. Ezen felül Csorna városi kulturális központként a Díszítőművészeti Kör, a nyugdíjasklubok (Határőr, Pedagógusok) és számos civil szervezet intézményi rendezvényeivel támogatja a járási kulturális közösségfejlesztést.

Az adatbekérőre 15 település válaszolt (18 nem), a válaszmegoszlás: I: 4, R: 10, E: 1, nem válaszolt: 18. Helyi elérhetőséget Csorna, Kóny, Rábatamási és Szany jelzett; részleges elérhetőséget 10 település erősített meg; egyetlen település (Cakóháza) jelezte „nem helyben" (E) elérhetőségűnek a kulturális közösségfejlesztési szolgáltatásokat. A 18 nem válaszoló település többségében a KSH T-STAR és a HEP tartalomelemzése alapján a kulturális közösségfejlesztési tevékenység dokumentálható; ezekben az esetekben a végleges besorolás a KSH-adatok és a HEP-tartalom együttes elemzése alapján történt (rendezvényszám és alkotó közösségek jelenléte alapján I vagy R).

A helyi közösségfejlesztési tevékenység egyedül Maglóca és Tárnokréti esetében nem dokumentált – ezek a járás legkisebb aprófalvai, ahol a HEP kifejezetten állítja, hogy nincs civil szervezet és intézményi keret. Maglóca „E – elérhető, de nem helyben" besorolást kap; Tárnokréti esetében az adatbekérő megerősíti a nem helyben elérhetőséget (E). Cakóháza esetében a HEP „I" jelöléssel dokumentál könyvtárat és Falunapot, de „egyesület nem működik a településen"; az adatbekérő is „E" választ ad – a végleges besorolás így „E".

Hátrányos helyzetű csoportok kulturális közösségfejlesztési programokhoz való hozzáférése: a járás HEP-elemzései a hátrányos helyzetű csoportok (mélyszegénységben élők, roma népesség, fogyatékkal élők, idősek) kulturális elérésének kifejezetten célzott, dokumentált korlátait jellemzően nem nevesítik; sajátos, csak a hátrányos helyzetűeket érintő kulturális közösségfejlesztési hozzáférési probléma a Csornai járásra vonatkozóan a HEP-szövegekből nem azonosítható. A járási intézkedési tervek a helyzetűekhez kapcsolódóan tanoda és Biztos Kezdet Gyerekház típusú szolgáltatás bevezetését, Digitális Jólét Pontok és könyvtári digitális programok kiterjesztését, roma nők foglalkoztatását célzó felzárkózási program iránti szükséglet felmérését, valamint Cakóházán a könyvtár akadálymentesítését nevesíti. Ezen intézkedések közvetetten a kulturális közösségfejlesztési szolgáltatásokhoz való hátrányos helyzetű hozzáférést is javítják; közvetlen, hátrányos helyzetű csoportokat érintő kulturális közösségfejlesztési intézkedés a HEP-ek járási összesítésében nincs nevesítve.

Győri járás

Település	Helyi közösség-fejlesztés (HEP)	Kulturális közösség-fejlesztés elérhetősége (adatbekérő 145.)	TOP+ b4) nyertes projekt	Végleges besorolás
Abda	**I**	**I – helyben**	**I**	**I – helyben elérhető**
Bezi	**I**			R – részben helyben
Bőny	**I**	R – részben helyben		R – részben helyben
Börcs	**I**	**I – helyben**	**I**	**I – helyben elérhető**
Dunaszeg	**I**			**I – helyben elérhető**
Dunaszentpál	**I**			**I – helyben elérhető**
Enese	**I**	R – részben helyben		R – részben helyben
Fehértó	**I**	**I – helyben**		**I – helyben elérhető**
Gönyű	**I**	**I – helyben**		**I – helyben elérhető**
Győr	**I**	**I – helyben**		**I – helyben elérhető**
Győrladamér	**I**	**I – helyben**		**I – helyben elérhető**
Győrság	**I**	**I – helyben**		**I – helyben elérhető**
Győrsövényház	**I**	R – részben helyben		R – részben helyben
Győrújbarát	**I**		**I**	**I – helyben elérhető**
Győrújfalu	**I**			R – részben helyben
Győrzámoly	**I**		**I**	**I – helyben elérhető**
Ikrény	**I**	R – részben helyben		R – részben helyben
Kajárpéc	**I**	**I – helyben**		**I – helyben elérhető**
Kisbajcs	**I**	**I – helyben**		**I – helyben elérhető**
Koroncó	**I**		**I**	**I – helyben elérhető**
Kunsziget	**I**	**I – helyben**		**I – helyben elérhető**
Mezőörs	**I**	R – részben helyben		R – részben helyben
Mosonszentmiklós	**I**	**I – helyben**		**I – helyben elérhető**
Nagybajcs	**I**	R – részben helyben		R – részben helyben
Nagyszentjános	**I**	**I – helyben**		**I – helyben elérhető**
Nyúl	**I**	**I – helyben**		**I – helyben elérhető**
Öttevény	**I**	R – részben helyben		R – részben helyben
Pér	**I**	R – részben helyben		R – részben helyben
Rábapatona	**I**			**I – helyben elérhető**
Rétalap	**I**			R – részben helyben
Sokorópátka	**I**			R – részben helyben
Tényő	**I**	**I – helyben**		**I – helyben elérhető**
Töltéstava	**I**			R – részben helyben
Vámosszabadi	**I**			**I – helyben elérhető**
Vének	**I**			R – részben helyben

Győri járás összesen (35 település)	**I: 35 / N: 0**	**I:14 / R:8 / E:0 / nem vál.:13**	**5**	**I: 21 R: 14 E: 0 – (adathiány): 0**

Jelmagyarázat: HEP oszlop (kék) = a helyi HEP-ben rögzített helyi kulturális közösségfejlesztési tevékenység jelöltsége (I) vagy annak hiánya (N). Adatbekérő oszlop (sárga) = 145. kérdés önbevallott válasza (I=helyben, R=részben helyben, E=nem helyben; üres, dőlt szürke = nem válaszolt település). TOP+ b4) nyertes projekt (zöld) = a településnek van 2024–26-os nyertes TOP_Plusz-3.1.3-23 GM1 vagy GM2 projektje a b4) „Helyi kulturális közösségfejlesztési folyamat kezdeményezése" kód alatt. Végleges besorolás = a három forrás együttes elemzése alapján (a KSH T-STAR 2024 közművelődési intézmény-, rendezvény- és alkotó közösség-adatai kiegészítő információként): I = helyben elérhető, R = részben helyben, E = elérhető, de nem helyben, „–" = adathiány.

Kiegészítő KSH T-STAR 2024 járási adatok (nem a fő elérhetőségi táblázat helyettesítője):

Kiegészítő KSH T-STAR 2024 járási adatok	Közművelődési intézmény (db)	Kulturális rendezvények (db/év)	Alkotó művelődő közösségek (db)	TOP+ b4) nyertesek (db)
Győri járás összesen (35 település)	**78**	**1410**	**165**	**5**

Végleges járási besorolás és szöveges elemzés – Győri járás

A három forrás együttes elemzése alapján, kiegészítve a KSH T-STAR 2024 adatokkal, a Győri járás 35 településének végleges elérhetőségi besorolása: 21 településen helyben elérhető helyi kulturális közösségfejlesztési tevékenység (I), 14 településen részben helyben (R), 0 településen elérhető, de nem helyben (E), és 0 településen adathiánnyal jellemezhető besorolás (–). A járás a megye második legkiterjedtebb kulturális kínálatával rendelkezik; a járásszékhely Győr önmagában a járási kulturális aktivitás közel felét adja.

A KSH T-STAR 2024 alapján a járás 35 településén 78 közművelődési intézmény működik, évente 1 410 kulturális rendezvényt tartanak, és 165 alkotó művelődő közösség dokumentált. Közművelődési intézmény mind a 35 településen jelen van, és minden településen működik könyvtár is. A kulturális kínálatot Győr megyei jogú város uralja (33 közművelődési intézmény, 632 rendezvény, 79 alkotó közösség, 9 muzeális intézmény); a járásszékhelyen kívül kiemelkedik Bőny (66 rendezvény), Abda (50 rendezvény), Győrújbarát (48 rendezvény, 5 alkotó közösség), Mosonszentmiklós (39 rendezvény), Gönyű (37 rendezvény, 7 alkotó közösség) és Dunaszentpál (36 rendezvény, 8 alkotó közösség). Tényő és Rábapatona muzeális intézménnyel is rendelkeznek.

A járásban öt település nyert TOP_Plusz-3.1.3-23 GM1 kód alatt támogatott közösségfejlesztési projektet: Abda, Börcs, Győrújbarát, Győrzámoly és Koroncó. Ezek a projektek a helyi együttműködés és civil bevonás megerősítését, közösségi terek és programok fejlesztését, valamint a helyi identitás erősítését célozzák. Az adatbekérőre 22 település válaszolt (13 nem), a válaszmegoszlás: I: 14, R: 8, E: 0, nem válaszolt: 13. Helyi elérhetőséget 14 település jelzett; részleges elérhetőséget 8 település; „nem helyben" (E) besorolást egyetlen település sem jelzett.

A járásban a végleges besorolás alapján 21 településen (60%) helyben elérhető a helyi kulturális közösségfejlesztési tevékenység, ami a megyei átlagot meghaladó helyi lefedettséget jelent. A helyi közművelődési intézményhálózat teljességén túl a járási közelséget és a győri agglomerációs elérhetőséget a járási településeken élők kulturális részvétele közvetlenül is használja: Győr komplex kulturális infrastruktúrája (a győri Nemzeti Színház, muzeális intézmények, felsőoktatási környezet, egyetemi közösségek, kulturális civil szervezetek) a járás egészét szolgálja.

Hátrányos helyzetű csoportok kulturális közösségfejlesztési programokhoz való hozzáférése: a Győri járásban a HEP-elemzés a hátrányos helyzetű csoportok kulturális elérésének problematikáját

elsősorban a városi szegregátumokban (Győr belvárosi és peremkerületi szegregátumok) élők vonatkozásában nevesíti. Győrben a kulturális intézményrendszer és a Magyar Máltai Szeretetszolgálat helyi programjai közvetlenül elérik a hátrányos helyzetű csoportokat is. A járási HEP intézkedési tervek a tanoda és Biztos Kezdet típusú szolgáltatások térségi kiterjesztését, a Digitális Jólét Pont-hálózat bővítését, valamint az agglomerációban infrastruktúra/intézmény, kistelepülésen idősbarát szolgáltatás fejlesztését tartalmazzák, ezek közvetetten a hátrányos helyzetű csoportok kulturális elérését is javítják. Rábapatona esetében – ahol a korábbi Országos Szegregátum Térképen szegregátum szerepelt, a 2022. évi térkép szerint azonban már nem azonosítható – a HEP-elemzés a helyi hátrányos helyzetű népesség kulturális bevonásának szükségességét jelzi; sajátos, kifejezetten a hátrányos helyzetű csoportokra irányuló kulturális közösségfejlesztési intézkedés a járási intézkedés-fülben nem nevesített.

Kapuvári járás – 20 település, járásszékhely: Kapuvár

Település	Helyi közösség-fejlesztés (HEP)	Kulturális közösség-fejlesztés elérhetősége (adatbekérő 145.)	TOP+ b4) nyertes projekt	Végleges besorolás
Agyagosszergény	**I**	**I – helyben**		**I – helyben elérhető**
Babót	**I**	**I – helyben**		**I – helyben elérhető**
Beled	**I**	E – nem helyben		E – elérhető, de nem helyben
Cirák	**I**			R – részben helyben
Dénesfa	**I**	**I – helyben**		**I – helyben elérhető**
Edve	**I**	R – részben helyben		R – részben helyben
Gyóró	**I**	E – nem helyben		E – elérhető, de nem helyben
Himod	**I**		**I**	**I – helyben elérhető**
Hövej	**I**	**I – helyben**	**I**	**I – helyben elérhető**
Kapuvár	**I**	**I – helyben**	**I**	**I – helyben elérhető**
Kisfalud	**I**	R – részben helyben		R – részben helyben
Mihályi	**I**	R – részben helyben		R – részben helyben
Ösli	**I**			R – részben helyben
Rábakecöl	**I**	E – nem helyben		E – elérhető, de nem helyben
Répceszemere	**I**	E – nem helyben		E – elérhető, de nem helyben
Szárföld	**I**			R – részben helyben
Vadosfa	**I**	E – nem helyben		E – elérhető, de nem helyben
Vásárosfalu	**I**	R – részben helyben		R – részben helyben
Veszkény	**I**		**I**	**I – helyben elérhető**
Vitnyéd	**I**		**I**	**I – helyben elérhető**
Kapuvári járás összesen (20 település)	**I: 20 / N: 0**	**I:5 / R:4 / E:5 / nem vál.:6**	**5**	**I: 8 R: 7 E: 5 – (adathiány): 0**

Jelmagyarázat: HEP oszlop (kék) = a helyi HEP-ben rögzített helyi kulturális közösségfejlesztési tevékenység jelöltsége (I) vagy annak hiánya (N). Adatbekérő oszlop (sárga) = 145. kérdés önbevallott válasza (I=helyben, R=részben helyben, E=nem helyben; üres, dőlt szürke = nem válaszolt település). TOP+ b4) nyertes projekt (zöld) = a településnek van 2024–26-os nyertes TOP_Plusz-3.1.3-23 GM1 vagy GM2 projektje a b4) „Helyi kulturális közösségfejlesztési folyamat kezdeményezése" kód alatt. Végleges besorolás = a három forrás együttes elemzése alapján (a KSH T-STAR 2024 közművelődési intézmény-, rendezvény- és alkotó közösség-adatai kiegészítő információként): I = helyben elérhető, R = részben helyben, E = elérhető, de nem helyben, „–" = adathiány.

Kiegészítő KSH T-STAR 2024 járási adatok (nem a fő elérhetőségi táblázat helyettesítője):

Kiegészítő KSH T-STAR 2024 járási adatok	Közművelődési intézmény (db)	Kulturális rendezvények (db/év)	Alkotó művelődő közösségek (db)	TOP+ b4) nyertesek (db)
Kapuvári járás összesen (20 település)	**41**	**523**	**69**	**5**

Végleges járási besorolás és szöveges elemzés – Kapuvári járás

A három forrás együttes elemzése alapján, kiegészítve a KSH T-STAR 2024 adatokkal, a Kapuvári járás 20 településének végleges elérhetőségi besorolása: 8 településen helyben elérhető helyi kulturális közösségfejlesztési tevékenység (I), 7 településen részben helyben (R), 5 településen elérhető, de nem helyben (E), és 0 településen adathiánnyal jellemezhető besorolás (–). Az „E" kategória öt települést (Beled, Dénesfa, Gyóró, Kisfalud, Vadosfa) érint, ahol az adatbekérőre az önkormányzat kifejezetten „nem helyben" válasszal élt; ezeken a településekben a KSH T-STAR alapján van ugyan közművelődési intézmény és néhány rendezvény, de az önkormányzati bevallás szerint a közösségfejlesztési szolgáltatás helyben nem érhető el.

A KSH T-STAR 2024 alapján a járás 20 településén 41 közművelődési intézmény működik, évente 523 kulturális rendezvényt tartanak, és 69 alkotó művelődő közösség dokumentált. Közművelődési intézmény mind a 20 településen jelen van, és minden településen működik könyvtár is. A járásszékhely Kapuvár mellett (8 közművelődési intézmény, 109 rendezvény, 38 alkotó közösség, muzeális intézménnyel) kistelepülésként kiemelkedik Agyagosszergény (5 intézmény, 90 rendezvény, 10 alkotó közösség) és Hövej (5 intézmény, 61 rendezvény), Beled (46 rendezvény, 9 alkotó közösség), Cirák (33 rendezvény), valamint Répceszemere (22 rendezvény) intenzív közösségi élettel. Agyagosszergény magas rendezvényszámához hozzájárul, hogy a településen működik a Közi Horváth József Népfőiskola, amely 2011 óta dolgozik a helyi közösségért.

A járásban öt település valósít meg TOP_Plusz-3.1.3-23 GM1 projektet: Kapuvár (I. és II. ütem), Himod (konzorciumvezetőként Hövejjel), Veszkény és Vitnyéd. Ezek a projektek a helyi kulturális közösségfejlesztési folyamat kezdeményezését, közösségi terek fejlesztését és a helyi identitás megerősítését célozzák.

Az adatbekérőre 14 település válaszolt (6 nem), a válaszmegoszlás: I: 5, R: 4, E: 5, nem válaszolt: 6. Helyi elérhetőséget Himod, Hövej, Kapuvár, Veszkény és Vitnyéd jelzett – ezek a TOP+ nyertes települések; részleges elérhetőséget 4 további település erősített meg.

A járási HEP-ek tervezett intézkedései közvetlenül a kulturális közösségfejlesztéshez kapcsolódó elemként új közösségi tér kialakítását nevesíti Dénesfán (régi tejcsarnok átalakításával), a művelődési ház akadálymentesítését Babóton. Ezek a beavatkozások közvetlenül támogatják a helyi kulturális közösségfejlesztéshez való hozzáférést a településeken.

Hátrányos helyzetű csoportok kulturális közösségfejlesztési programokhoz való hozzáférése: a Kapuvári járásban a HEP-elemzés a hátrányos helyzetű csoportok kulturális elérésének problematikáját kifejezetten a Kapuvár területén található szegregátum lakói vonatkozásában nevesíti (a KSH 2022. évi térképe szerint Kapuváron szegregátum azonosítható). A járási TOP+ projektek – köztük a Kapuvár közösségfejlesztési projektjei – közvetetten a szegregált területen élők bevonási lehetőségeit is bővítik. A hátrányos helyzetű csoportokra kifejezetten irányuló, önálló kulturális közösségfejlesztési intézkedés a járási HEP-ekben nincsenek nevesítve; a Dénesfán tervezett közösségi tér és a Babóton tervezett akadálymentesítés közvetetten a hátrányos helyzetű (különösen a fogyatékkal élő) csoportok kulturális elérését is javítja.

Mosonmagyaróvári járás

Település	Helyi közösség-fejlesztés (HEP)	Kulturális közösség-fejlesztés elérhetősége (adatbekérő 145.)	TOP+ b4) nyertes projekt	Végleges besorolás
Ásványráró	**I**			**I – helyben elérhető**
Bezenye	**I**			**I – helyben elérhető**
Darnózseli	**I**	R – részben helyben		R – részben helyben
Dunakiliti	**I**	**I – helyben**		**I – helyben elérhető**
Dunaremete	**I**			R – részben helyben
Dunasziget	**I**			R – részben helyben
Feketeerdő	**I**	**I – helyben**		**I – helyben elérhető**
Halászi	**I**			**I – helyben elérhető**
Hédervár	**I**			R – részben helyben
Hegyeshalom	**I**			**I – helyben elérhető**
Jánossomorja	**I**	**I – helyben**		**I – helyben elérhető**
Károlyháza	**I**	R – részben helyben		R – részben helyben
Kimle	**I**		**I**	**I – helyben elérhető**
Kisbodak	**I**	**I – helyben**		**I – helyben elérhető**
Lébény	**I**			**I – helyben elérhető**
Levél	**I**			**I – helyben elérhető**
Lipót	**I**	**I – helyben**		**I – helyben elérhető**
Máriakálnok	**I**			**I – helyben elérhető**
Mecsér	**I**	R – részben helyben		R – részben helyben
Mosonmagyaróvár	**I**			**I – helyben elérhető**
Mosonszolnok	**I**			**I – helyben elérhető**
Mosonudvar	**I**			R – részben helyben
Püski	**I**			R – részben helyben
Rajka	**I**	R – részben helyben		R – részben helyben
Újrónafő	**I**			R – részben helyben
Várbalog	**I**			R – részben helyben
Mosonmagyaróvári járás összesen (26 település)	**I: 26 / N: 0**	**I:5 / R:4 / E:0 / nem vál.:17**	**1**	**I: 15 R: 11 E: 0 – (adathiány): 0**

Jelmagyarázat: HEP oszlop (kék) = a helyi HEP-ben rögzített helyi kulturális közösségfejlesztési tevékenység jelöltsége (I) vagy annak hiánya (N). Adatbekérő oszlop (sárga) = 145. kérdés önbevallott válasza (I=helyben, R=részben helyben, E=nem helyben; üres, dőlt szürke = nem válaszolt település). TOP+ b4) nyertes projekt (zöld) = a településnek van 2024–26-os nyertes TOP_Plusz-3.1.3-23 GM1 vagy GM2 projektje a b4) „Helyi kulturális közösségfejlesztési folyamat kezdeményezése" kód alatt. Végleges besorolás = a három forrás együttes elemzése alapján (a KSH T-STAR 2024 közművelődési intézmény-, rendezvény- és alkotó közösség-adatai kiegészítő információként): I = helyben elérhető, R = részben helyben, E = elérhető, de nem helyben, „–" = adathiány.

Kiegészítő KSH T-STAR 2024 járási adatok (nem a fő elérhetőségi táblázat helyettesítője):

Kiegészítő KSH T-STAR 2024 járási adatok	Közművelődési intézmény (db)	Kulturális rendezvények (db/év)	Alkotó művelődő közösségek (db)	TOP+ b4) nyertesek (db)
Mosonmagyaróvári járás összesen (26 település)	**43**	**1314**	**149**	**1**

Végleges járási besorolás és szöveges elemzés – Mosonmagyaróvári járás

A három forrás együttes elemzése alapján, kiegészítve a KSH T-STAR 2024 adatokkal, a Mosonmagyaróvári járás 26 településének hozzáférhetőségi besorolása a következő: 15 településen helyben elérhető helyi kulturális közösségfejlesztési tevékenység (I), 11 településen részben helyben

(R), 0 településen elérhető, de nem helyben (E), és 0 településen adathiánnyal jellemezhető besorolás (–). A járásban „E" kategória nincs; „–" (adathiány) sincs, mivel a KSH T-STAR minden településen dokumentál közművelődési intézményt és rendezvényeket.

A KSH T-STAR 2024 alapján a járás 26 településén 43 közművelődési intézmény működik, évente 1 314 kulturális rendezvényt tartanak, és 149 alkotó művelődő közösség dokumentált. Közművelődési intézmény mind a 26 településen jelen van, és 25 településen működik könyvtár is (kivétel: Dunasziget). A rendezvények zöme Mosonmagyaróváron zajlik (6 közművelődési intézmény, 572 rendezvény, 48 alkotó közösség, 3 muzeális intézménnyel); rajta kívül kiemelkedik Levél (71 rendezvény), Jánossomorja (65 rendezvény, 11 alkotó közösség, muzeális intézménnyel), Kimle (62 rendezvény, 6 alkotó közösség), Hegyeshalom (61 rendezvény, 14 alkotó közösség) és Halászi (58 rendezvény, 9 alkotó közösség) intenzív közösségi élete.

A járásban egy TOP_Plusz-3.1.3-23 GM1 projekt nyert: Kimle Község Önkormányzata Novákpuszta településrésszel együtt. A projekt „Élményből Tudás – Helyi értékek és életkészségek gyerekeknek" tartalommal a helyi kulturális örökség megőrzését és tematikus közösségi programokat valósít meg. A– a járásbeli önálló, erős civil kapacitás és a Mosonmagyaróvár, Jánossomorja, valamint a Szigetköz települései által megvalósított sűrű helyi kulturális kínálat révén – a TOP+ projektek alacsonyabb száma ellenére is a megye egyik legaktívabb kulturális térsége.

Az adatbekérőre 9 település válaszolt (17 nem), a válaszmegoszlás: I: 5, R: 4, E: 0, nem válaszolt: 17. Helyi elérhetőséget Bezenye, Halászi, Jánossomorja, Mosonszolnok és Rajka jelzett; részleges elérhetőséget Dunakiliti, Kimle, Mosonmagyaróvár és Várbalog. A 17 nem válaszoló település a KSH T-STAR alapján dokumentáltan kulturális aktivitással bír; a végleges besorolás a KSH-adatok és a HEP-tartalom együttes elemzése alapján történt.

Hátrányos helyzetű csoportok kulturális közösségfejlesztési programokhoz való hozzáférése: a Mosonmagyaróvári járásban a HEP-elemzés a hátrányos helyzetű csoportok (mélyszegénységben élők, idősek, fogyatékkal élők) kulturális elérésének problematikáját elsősorban a Mosonmagyaróvár Császárrét-major városrészében jelzi. A korábbi Országos Szegregátum Térképen szerepelt Császárrét-major a KSH 2022. évi térképe szerint már nem szegregátum. Az érintett városrészben élők kulturális elérése az önkormányzati és a Mosonmagyaróvári Máltai Szeretetszolgálat helyi programjai révén biztosított. Sajátos, kifejezetten a hátrányos helyzetű csoportokra irányuló kulturális közösségfejlesztési intézkedés a HEP intézkedésekben nincs nevesítve; a Kimle projekt tartalmi elemei (helyi értékek megőrzése, gyerekeknek szóló életkészség-fejlesztés) közvetetten támogatják a hátrányos helyzetű családok elérését is.

Pannonhalmi járás – 17 település, járásszékhely: Pannonhalma

Település	Helyi közösség-fejlesztés (HEP)	Kulturális közösség-fejlesztés elérhetősége (adatbekérő 145.)	TOP+ b4) nyertes projekt	Végleges besorolás
Bakonygyirót	**I**	R – részben helyben		R – részben helyben
Bakonypéterd	**I**			R – részben helyben
Bakonyszentlászló	**I**	**I – helyben**		**I – helyben elérhető**
Écs	**I**	R – részben helyben	**I**	**I – helyben elérhető**
Fenyőfő	**I**	E – nem helyben		E – elérhető, de nem helyben
Győrasszonyfa	**I**	**I – helyben**		**I – helyben elérhető**
Lázi	**I**	**I – helyben**		**I – helyben elérhető**
Nyalka	**I**			**I – helyben elérhető**

Pannonhalma	**I**	**I – helyben**	**I**	**I – helyben elérhető**
Pázmándfalu	**I**			R – részben helyben
Ravazd	**I**	**I – helyben**		**I – helyben elérhető**
Románd	**I**			R – részben helyben
Sikátor	**I**			R – részben helyben
Táp	**I**			R – részben helyben
Tápszentmiklós	**I**	**I – helyben**		**I – helyben elérhető**
Tarjánpuszta	**I**			R – részben helyben
Veszprémvarsány	**I**			**I – helyben elérhető**
Pannonhalmi járás összesen (17 település)	**I: 17 / N: 0**	**I:6 / R:2 / E:1 / nem vál.:8**	**2**	**I: 9 R: 7 E: 1 – (adathiány): 0**

Jelmagyarázat: HEP oszlop (kék) = a helyi HEP-ben rögzített helyi kulturális közösségfejlesztési tevékenység jelöltsége (I) vagy annak hiánya (N). Adatbekérő oszlop (sárga) = 145. kérdés önbevallott válasza (I=helyben, R=részben helyben, E=nem helyben; üres, dőlt szürke = nem válaszolt település). TOP+ b4) nyertes projekt (zöld) = a településnek van 2024–26-os nyertes TOP_Plusz-3.1.3-23 GM1 vagy GM2 projektje a b4) „Helyi kulturális közösségfejlesztési folyamat kezdeményezése" kód alatt. Végleges besorolás = a három forrás együttes elemzése alapján (a KSH T-STAR 2024 közművelődési intézmény-, rendezvény- és alkotó közösség-adatai kiegészítő információként): I = helyben elérhető, R = részben helyben, E = elérhető, de nem helyben, „–" = adathiány.

Kiegészítő KSH T-STAR 2024 járási adatok (nem a fő elérhetőségi táblázat helyettesítője):

Kiegészítő KSH T-STAR 2024 járási adatok	Közművelődési intézmény (db)	Kulturális rendezvények (db/év)	Alkotó művelődő közösségek (db)	TOP+ b4) nyertesek (db)
Pannonhalmi járás összesen (17 település)	**25**	**346**	**47**	**2**

Végleges járási besorolás és szöveges elemzés – Pannonhalmi járás

A három forrás együttes elemzése alapján, kiegészítve a KSH T-STAR 2024 adatokkal, a Pannonhalmi járás 17 településének végleges elérhetőségi besorolása: 9 településen helyben elérhető helyi kulturális közösségfejlesztési tevékenység (I), 7 településen részben helyben (R), 1 településen elérhető, de nem helyben (E), és 0 településen adathiánnyal jellemezhető besorolás (–). Az „E" kategória egyetlen települést (Fenyőfő) érint, ahol az adatbekérő „nem helyben" választ adott; a KSH T-STAR alapján a településen van egy közművelődési intézmény és évi 4 rendezvény, de az önkormányzati bevallás szerint valódi közösségfejlesztési szolgáltatás a járási településről nem érhető el.

A KSH T-STAR 2024 alapján a járás 17 településén 25 közművelődési intézmény működik, évente 346 kulturális rendezvényt tartanak, és 47 alkotó művelődő közösség dokumentált. Közművelődési intézmény mind a 17 településen jelen van, és minden településen működik könyvtár is. Kiemelkedik Ravazd (2 intézmény, 45 rendezvény, 24 alkotó közösség – a járás legaktívabb közösségi élete egy kistelepülésen), Écs (4 intézmény, 56 rendezvény), Veszprémvarsány (34 rendezvény), Nyalka (29 rendezvény), Bakonyszentlászló (21 rendezvény), Sikátor (21 rendezvény) és a járásszékhely Pannonhalma (21 rendezvény, 4 alkotó közösség) – utóbbi a Bencés Főapátság muzeális gyűjteményével és kulturális örökségével országos kisugárzású.

A járásban két település nyert TOP_Plusz-3.1.3-23 GM1 „Helyi kulturális közösségfejlesztési folyamat kezdeményezése" kód alatt támogatott közösségfejlesztési projektet: Pannonhalma és Écs. A pannonhalmi projekt a Szent Márton Járóbeteg Központtal és a Pannonhalma és Térsége Fejlesztéséért Alapítvánnyal konzorciumban ifjúsági közösségi programokat, pályaorientációs foglalkozásokat, sportprogramokat, valamint helyi kulturális rendezvényeket valósít meg; az écsi projekt gyermek- és családfókuszú közösségi programokkal a helyi közösségfejlesztést erősíti.

Az adatbekérőre 9 település válaszolt (8 nem), a válaszmegoszlás: I: 6, R: 2, E: 1, nem válaszolt: 8. Helyi elérhetőséget Bakonyszentlászló, Écs, Pannonhalma, Ravazd, Táp és Veszprémvarsány jelzett; részleges elérhetőséget Bakonygyirót és Győrasszonyfa; „nem helyben" (E) elérhetőséget Fenyőfő. A 8 nem válaszoló település (Bakonypéterd, Lázi, Nyalka, Pázmándfalu, Románd, Sikátor, Tápszentmiklós, Tarjánpuszta) a KSH T-STAR alapján kulturális aktivitással bír; a végleges besorolás a KSH-adatok együttes elemzése alapján történt.

A járási intézkedés-fül a kulturális közösségfejlesztéshez közvetlenül kapcsolódó intézkedésként az ifjúsági és közösségi terek, programok aprófalvas kialakítását, valamint a Digitális Jólét Pont hálózat bővítését és a könyvtári digitális programok kiterjesztését nevesíti. Ezek a beavatkozások különösen a délkeleti, Bakonyaljához kapcsolódó aprófalvas zónában (Fenyőfő, Románd, Sikátor, Táp) hordoznak kiemelt jelentőséget, ahol a járásszékhely Pannonhalma földrajzilag a járás északi peremén helyezkedik el, és a délkeleti települések utazási nehézségekkel érik el.

Hátrányos helyzetű csoportok kulturális közösségfejlesztési programokhoz való hozzáférése: a Pannonhalmi járásban a HEP-elemzés a hátrányos helyzetű csoportok (mélyszegénységben élők, fogyatékkal élők, idősek, aprófalvakban élők) kulturális elérésének problematikáját elsősorban az aprófalvakban élő mobilitáshiányos családok vonatkozásában nevesíti. A járásban sajátos, csak a hátrányos helyzetű csoportokat érintő önálló kulturális közösségfejlesztési hozzáférési probléma a HEP-szövegek alapján nem azonosítható; a mobilitási akadályok és az aprófalvas szerkezet együttese általánosabban érinti a teljes lakosságot. A közösségi tér és ifjúsági programok kialakítására javasolt intézkedések, valamint a Digitális Jólét Pont hálózat bővítése közvetetten a hátrányos helyzetű csoportok kulturális elérését is javítják.

Soproni járás – 38 település, járásszékhely: Sopron

Település	Helyi közösség-fejlesztés (HEP)	Kulturális közösség-fejlesztés elérhetősége (adatbekérő 145.)	TOP+ b4) nyertes projekt	Végleges besorolás
Ágfalva	**I**			**I – helyben elérhető**
Csáfordjánosfa	**I**			R – részben helyben
Csapod	**I**			R – részben helyben
Csér	**I**			R – részben helyben
Ebergőc	**I**			R – részben helyben
Egyházasfalu	**I**			R – részben helyben
Fertőboz	**I**			R – részben helyben
Fertőd	**I**		**I**	**I – helyben elérhető**
Fertőendréd	**I**			**I – helyben elérhető**
Fertőhomok	**I**	**I – helyben**		**I – helyben elérhető**
Fertőrákos	**I**		**I**	**I – helyben elérhető**
Fertőszentmiklós	**I**			**I – helyben elérhető**
Fertőszéplak	**I**		**I**	**I – helyben elérhető**
Gyalóka	**I**	R – részben helyben		R – részben helyben
Harka	**I**	**I – helyben**		**I – helyben elérhető**
Hegykő	**I**	**I – helyben**	**I**	**I – helyben elérhető**
Hidegség	**I**	**I – helyben**		**I – helyben elérhető**
Iván	**I**	R – részben helyben	**I**	**I – helyben elérhető**
Kópháza	**I**			**I – helyben elérhető**
Lövő	**I**	**I – helyben**	**I**	**I – helyben elérhető**
Nagycenk	**I**			**I – helyben elérhető**
Nagylózs	**I**			R – részben helyben
Nemeskér	**I**			R – részben helyben

Pereszteg	**I**			R – részben helyben
Petőháza	**I**		**I**	**I – helyben elérhető**
Pinnye	**I**			R – részben helyben
Pusztacsalád	**I**			R – részben helyben
Répcevis	**I**			R – részben helyben
Röjtökmuzsaj	**I**	**I – helyben**		**I – helyben elérhető**
Sarród	**I**		**I**	**I – helyben elérhető**
Sopron	**I**	**I – helyben**		**I – helyben elérhető**
Sopronhorpács	**I**			R – részben helyben
Sopronkövesd	**I**		**I**	**I – helyben elérhető**
Szakony	**I**	**I – helyben**		**I – helyben elérhető**
Újkér	**I**			R – részben helyben
Und	**I**	R – részben helyben		R – részben helyben
Völcsej	**I**			R – részben helyben
Zsira	**I**	R – részben helyben		R – részben helyben
Soproni járás összesen (38 település)	**I: 38 / N: 0**	**I:8 / R:4 / E:0 / nem vál.:26**	**9**	**I: 20 R: 18 E: 0 – (adathiány): 0**

Jelmagyarázat: HEP oszlop (kék) = a helyi HEP-ben rögzített helyi kulturális közösségfejlesztési tevékenység jelöltsége (I) vagy annak hiánya (N). Adatbekérő oszlop (sárga) = 145. kérdés önbevallott válasza (I=helyben, R=részben helyben, E=nem helyben; üres, dőlt szürke = nem válaszolt település). TOP+ b4) nyertes projekt (zöld) = a településnek van 2024–26-os nyertes TOP_Plusz-3.1.3-23 GM1 vagy GM2 projektje a b4) „Helyi kulturális közösségfejlesztési folyamat kezdeményezése" kód alatt. Végleges besorolás = a három forrás együttes elemzése alapján (a KSH T-STAR 2024 közművelődési intézmény-, rendezvény- és alkotó közösség-adatai kiegészítő információként): I = helyben elérhető, R = részben helyben, E = elérhető, de nem helyben, „–" = adathiány.

Kiegészítő KSH T-STAR 2024 járási adatok (nem a fő elérhetőségi táblázat helyettesítője):

Kiegészítő KSH T-STAR 2024 járási adatok	Közművelődési intézmény (db)	Kulturális rendezvények (db/év)	Alkotó művelődő közösségek (db)	TOP+ b4) nyertesek (db)
Soproni járás összesen (38 település)	**71**	**6058**	**169**	**9**

Végleges járási besorolás és szöveges elemzés – Soproni járás

A három forrás együttes elemzése alapján, kiegészítve a KSH T-STAR 2024 adatokkal, a Soproni járás 38 településének végleges elérhetőségi besorolása: 20 településen helyben elérhető helyi kulturális közösségfejlesztési tevékenység (I), 18 településen részben helyben (R), 0 településen elérhető, de nem helyben (E), és 0 településen adathiánnyal jellemezhető besorolás (–). A járásban „E" kategória nincs; „–" (adathiány) sincs.

A KSH T-STAR 2024 alapján a járás 38 településén 71 közművelődési intézmény működik, évente 6 058 kulturális rendezvényt tartanak, és 169 alkotó művelődő közösség dokumentált. Közművelődési intézmény mind a 38 településen jelen van, és 37 településen működik könyvtár is (kivétel: Harka). A kulturális kínálatot Sopron megyei jogú város uralja (9 közművelődési intézmény, 5 277 rendezvény, 67 alkotó közösség, 14 muzeális intézménnyel); a világörökségi Fertő-táj egyedülálló muzeális sűrűséget mutat (Fertőd 2 muzeális, Nagycenk 2, Fertőrákos, Fertőszéplak, Sarród, Fertőhomok, Kópháza, Ágfalva). A kistelepülések közül kiemelkedik Sopronkövesd (87 rendezvény, 7 alkotó közösség), Fertőd (67 rendezvény, 11 alkotó közösség), Fertőszentmiklós (59 rendezvény, 17 alkotó közösség), Lövő (57 rendezvény, 12 alkotó közösség), Ágfalva (50 rendezvény, 9 alkotó közösség), Fertőendréd (50 rendezvény), Sarród (36 rendezvény) és Nagycenk (25 rendezvény) intenzív közösségi élete.

A járás a megye legtöbb TOP_Plusz-3.1.3-23 GM1 közösségfejlesztési projektjét viszi: 9 település nyert humán fejlesztési projektet, köztük több konzorciumban megvalósuló program. A nyertes települések: Fertőd, Fertőrákos, Fertőszéplak, Hegykő, Iván, Lövő, Petőháza, Sarród, Sopronkövesd. Ezek a projektek a helyi együttműködések és civil bevonás, a helyi identitás és kohézió megerősítését, közösségi terek fejlesztését, valamint tematikus kulturális programokat valósítanak meg. A projektek jelentős része a Fertő-táj világörökségi értékeire épít.

Az adatbekérőre 12 település válaszolt (26 nem), a válaszmegoszlás: I: 8, R: 4, E: 0, nem válaszolt: 26. Helyi elérhetőséget Ágfalva, Fertőendréd, Fertőszentmiklós, Kópháza, Nagycenk, Nagylózs, Nemeskér és Sopron jelzett; részleges elérhetőséget Fertőrákos, Iván, Sopronhorpács és Zsira. A 26 nem válaszoló település a KSH T-STAR alapján kulturális aktivitással bír; a végleges besorolás a KSH-adatok és a HEP-tartalom együttes elemzése alapján történt (rendezvényszám, alkotó közösségek jelenléte és TOP+ b4) nyertes projekt együttes figyelembevételével).

A járás kulturális közösségfejlesztését elsősorban a nagyszámú futó TOP+ program, a Fertő-táj világörökségi kisugárzása és Sopron megyei jogú város komplex kulturális infrastruktúrája hordozza. A kulturális kínálat sűrűsége és minősége megyei szinten kiemelkedő; a járás nyugati (Répce-menti) tömbjének kistelepüléseiben (Csér, Ebergőc, Egyházasfalu, Gyalóka, Répcevis, Und) az aktivitás mérsékeltebb, de dokumentált helyi tevékenységgel jellemezhető.

Hátrányos helyzetű csoportok kulturális közösségfejlesztési programokhoz való hozzáférése: a Soproni járásban a HEP-elemzés a hátrányos helyzetű csoportok (mélyszegénységben élők, roma népesség, idősek, fogyatékkal élők) kulturális elérésének problematikáját elsősorban Iván település vonatkozásában nevesíti, ahol a KSH 2022. évi térképe szerint érvényes szegregátum azonosítható. Iván Község Önkormányzatának TOP+ projektje – Csáfordjánosfa Községi Önkormányzattal konzorciumban – kifejezetten a helyi roma közösség bevonását célozza a helyi Roma Nemzetiségi Önkormányzattal való együttműködés révén. Sopron megyei jogú város kulturális intézményrendszere és városi civil szervezeti hálózata a városban élő hátrányos helyzetű csoportokat közvetlenül eléri. A kisebb Rábaköz-menti és Fertő-tó melletti aprófalvakban élő mobilitáshiányos családok kulturális elérése – ideértve az idős népesség kulturális részvételét is – közvetlenül a helyi közösségfejlesztési projektek megvalósítására utalt.

Téti járás – 14 település, járásszékhely: Tét

Település	Helyi közösség-fejlesztés (HEP)	Kulturális közösség-fejlesztés elérhetősége (adatbekérő 145.)	TOP+ b4) nyertes projekt	Végleges besorolás
Árpás	**I**			R – részben helyben
Csikvánd	**I**			R – részben helyben
Felpéc	**I**			R – részben helyben
Gyarmat	**I**			R – részben helyben
Gyömöre	**I**			R – részben helyben
Győrszemere	**I**	R – részben helyben		R – részben helyben
Kisbabot	**I**	R – részben helyben		R – részben helyben
Mérges	**I**	**I – helyben**		**I – helyben elérhető**
Mórichida	**I**			R – részben helyben
Rábacsécsény	**I**	**I – helyben**		**I – helyben elérhető**
Rábaszentmihály	**I**	R – részben helyben		R – részben helyben
Rábaszentmiklós	**I**			R – részben helyben
Szerecseny	**I**			R – részben helyben
Tét	**I**		**I**	**I – helyben elérhető**

Téti járás összesen (14 település)	I: 14 / N: 0	I:2 / R:3 / E:0 / nem vál.:9	1	I: 3 R: 11 E: 0 – (adathiány): 0

Jelmagyarázat: HEP oszlop (kék) = a helyi HEP-ben rögzített helyi kulturális közösségfejlesztési tevékenység jelöltsége (I) vagy annak hiánya (N). Adatbekérő oszlop (sárga) = 145. kérdés önbevallott válasza (I=helyben, R=részben helyben, E=nem helyben; üres, dőlt szürke = nem válaszolt település). TOP+ b4) nyertes projekt (zöld) = a településnek van 2024–26-os nyertes TOP_Plusz-3.1.3-23 GM1 vagy GM2 projektje a b4) „Helyi kulturális közösségfejlesztési folyamat kezdeményezése" kód alatt. Végleges besorolás = a három forrás együttes elemzése alapján (a KSH T-STAR 2024 közművelődési intézmény-, rendezvény- és alkotó közösség-adatai kiegészítő információként): I = helyben elérhető, R = részben helyben, E = elérhető, de nem helyben, „–" = adathiány.

Kiegészítő KSH T-STAR 2024 járási adatok (nem a fő elérhetőségi táblázat helyettesítője):

Kiegészítő KSH T-STAR 2024 járási adatok	Közművelődési intézmény (db)	Kulturális rendezvények (db/év)	Alkotó művelődő közösségek (db)	TOP+ b4) nyertesek (db)
Téti járás összesen (14 település)	16	168	15	1

Végleges járási besorolás és szöveges elemzés – Téti járás

A három forrás együttes elemzése alapján, kiegészítve a KSH T-STAR 2024 adatokkal, a Téti járás 14 településének végleges elérhetőségi besorolása: 3 településen helyben elérhető helyi kulturális közösségfejlesztési tevékenység (I), 11 településen részben helyben (R), 0 településen elérhető, de nem helyben (E), és 0 településen adathiánnyal jellemezhető besorolás (–). A járásban „E" kategória nincs; „–" (adathiány) sincs.

A KSH T-STAR 2024 alapján a járás 14 településén 16 közművelődési intézmény működik, évente 168 kulturális rendezvényt tartanak, és 15 alkotó művelődő közösség dokumentált. Közművelődési intézmény mind a 14 településen jelen van, és minden településen működik könyvtár is; a 14 könyvtárból 720 beiratkozott olvasó veszi igénybe a szolgáltatásokat. A rendezvények Győrszemerén és Téten koncentrálódnak (29–29 rendezvény), muzeális intézménnyel Tét és Felpéc rendelkezik; az alkotó közösségek száma a járás aprófalvas jellegéhez mérten szerény (15 közösség).

A járásban egy település valósít meg TOP_Plusz-3.1.3-23 GM1 közösségfejlesztési projektet: Tét járásszékhely. A projekt kifejezetten „helyi közösségfejlesztési folyamat kezdeményezése" címmel valósul meg, a helyi Roma Nemzetiségi Önkormányzattal való együttműködésben roma fiatalok bevonásával, digitális kompetenciafejlesztő tréningekkel és tematikus közösségi programokkal.

Az adatbekérőre 5 település válaszolt (9 nem), a válaszmegoszlás: I: 2, R: 3, E: 0, nem válaszolt: 9. Helyi elérhetőséget Győrszemere és Tét jelzett; részleges elérhetőséget Rábacsécsény, Rábaszentmihály és Szerecseny. A 9 nem válaszoló település a KSH T-STAR alapján kulturális aktivitással bír; a végleges besorolás a KSH-adatok és a HEP-tartalom együttes elemzése alapján történt.

A HEP intézkedések a Digitális Jólét Pontok és a tanoda/Biztos Kezdet típusú közösségi szolgáltatások bővítését szorgalmazzák. Ezek a beavatkozások közvetetten támogatják a helyi kulturális közösségfejlesztéshez való hozzáférést a járási aprófalvakban.

Hátrányos helyzetű csoportok kulturális közösségfejlesztési programokhoz való hozzáférése: a Téti járásban a HEP-elemzés a hátrányos helyzetű csoportok kulturális elérésének problematikáját elsősorban Tét településén nevesíti, ahol a KSH 2022. évi térképe szerint érvényes szegregátum vagy szegregációval veszélyeztetett terület azonosítható. Tét TOP+ projektje kifejezetten a helyi roma közösség bevonását célozza a helyi Roma Nemzetiségi Önkormányzattal való együttműködés révén; ez a járás legkifejezettebben hátrányos helyzetű csoportokra irányuló kulturális közösségfejlesztési

intézkedése. A járási aprófalvakban (Árpás, Csikvánd, Kisbabot, Mérges, Rábaszentmiklós) élő mobilitáshiányos idős népesség kulturális elérése a Téti Kistérség Sokoróaljai Önkormányzatainak Gyermekjóléti és Szociális Intézménye révén, a falugondnoki szolgálat közreműködésével biztosított; sajátos, kifejezetten a hátrányos helyzetű csoportokat érintő járási szintű kulturális közösségfejlesztési intézkedés Tét projektjén kívül a járási intézkedési tervekben nincs nevesítve.

Megyei szintézis

A 183 települést átfogó szintézis alapján a helyi kulturális közösségfejlesztési folyamatok megyei elérhetőségi képe: 87 településen helyben elérhető helyi kulturális közösségfejlesztési tevékenység (I – 47,5%), 89 településen részben helyben (R – 48,6%), 7 településen elérhető, de nem helyben (E – 3,8%), és 0 településen adathiánnyal jellemezhető besorolás (– 0%). A megye a közművelődési intézményhálózat lefedettsége szempontjából kiemelkedő: 183 településből 183-on működik közművelődési intézmény, és 179 településen működik könyvtár is (kivételek: Barbacs, Szany a Csornai járásban; Dunasziget a Mosonmagyaróvári járásban; Harka a Soproni járásban). A KSH T-STAR 2024 megyei összesítése: 312 közművelődési intézmény, évente 10 274 kulturális rendezvény és 663 alkotó művelődő közösség áll rendelkezésre; a megyei könyvtárhálózatból 35 929 beiratkozott olvasó veszi igénybe a szolgáltatásokat.

A megye legkiterjedtebb kulturális kínálatát a két megyei jogú város, Győr és Sopron adja. Sopron kifejezetten kiemelkedik évi 5 277 rendezvényével, ami a megyei összes rendezvényszám 51,4%-a; ehhez járul a világörökségi Fertő-táj egyedülálló muzeális sűrűsége (Fertőd, Nagycenk, Fertőrákos, Fertőszéplak, Sarród, Fertőhomok, Kópháza, Ágfalva muzeális intézményekkel). Győr évi 632 rendezvénnyel, 79 alkotó közösséggel és 9 muzeális intézménnyel a másik megyei kulturális központ; a győri agglomerációs települések (Abda, Börcs, Győrújbarát, Győrzámoly, Kunsziget, Mosonszentmiklós) intenzív helyi kulturális aktivitása a városi kínálatot közvetlen közelségből erősíti. Mosonmagyaróvár (572 rendezvény), Kapuvár (109 rendezvény) és Csorna (69 rendezvény) mint járásszékhelyek kiegészítik a megyei kulturális központhálózatot.

A TOP_Plusz-3.1.3-23 GM1 pályázati konstrukcióban a megye 28 települése nyert b4) „Helyi kulturális közösségfejlesztési folyamat kezdeményezése" kód alatt támogatott projektet, jellemzően konzorciumi vagy társulási formában. A járási megoszlás: Csornai 5, Győri 5, Kapuvári 5, Mosonmagyaróvári 1, Pannonhalmi 2, Soproni 9, Téti 1. A Soproni járás kiemelten magas TOP+ projektsűrűsége a világörökségi Fertő-táj kulturális örökségének helyi hasznosítására és a helyi identitás megerősítésére irányuló koncentrált fejlesztési politikát tükrözi.

Hátrányos helyzetű csoportok kulturális közösségfejlesztési programokhoz való hozzáférése – megyei összegzés

- Szegregátumban élők (KSH 2022. évi térkép szerint érvényes szegregátumok: Győr, Kapuvár, Iván – Soproni járás, Tét): a szegregátumokban élők kulturális elérése az önkormányzati és a Magyar Máltai Szeretetszolgálat helyi programjai révén biztosított. Ivánban és Téten a helyi TOP_Plusz-3.1.3-23 b) csoportba tartozó projektek kifejezetten a helyi Roma Nemzetiségi Önkormányzattal együttműködésben a roma közösség kulturális bevonását is célozzák.
- Mélyszegénységben élők: a járási kulturális közösségfejlesztési tevékenységek részeként a mélyszegénységben élő családok és fiatal felnőttek a helyi közművelődési intézmények és a TOP+ projektek keretében érhetők el. Sajátos, kifejezetten a mélyszegénységben élőkre irányuló önálló kulturális közösségfejlesztési intézkedést a járási HEP összesítések nem tartalmaznak; a hozzáférés a helyi közművelődési intézményhálózaton és a civil szervezeteken keresztül biztosított.

- Fogyatékkal élők: a HEP-elemzések és a járási HEP intézkedési tervek több esetben kifejezetten kitérnek a közművelődési intézmények akadálymentesítésének szükségességére (Cakóháza, Babót, Beled – Kapuvári járás). Kapuvár Babót Művelődési Ház akadálymentesítése és Cakóháza könyvtárának akadálymentesítése kifejezetten a fogyatékkal élők kulturális közösségfejlesztési szolgáltatásokhoz való hozzáférésének javítását célzó, dokumentált intézkedés.
- Idős népesség: a járási kulturális aktivitásban a helyi nyugdíjas klubok és a helyi hagyományőrző közösségek jellemzően magas részesedést mutatnak (a HEP-elemzésekben szinte minden településen szerepelnek). A járási kulturális közösségfejlesztés az idős népesség kulturális részvételét dokumentáltan magas szinten biztosítja. A mobilitáshiánnyal küzdő idős népesség aprófalvas településeken való elérése a falugondnoki szolgálatok révén biztosított (Csornai, Pannonhalmi, Téti járás intézkedési tervei különösen kiemeli a falugondnoki szolgálatok szükségességét).
- Aprófalvakban élő lakosság: mobilitáshiány, a helyi közművelődési intézmények szűkebb kínálata és az utaztatási teher együttesen érinti a hozzáférést. A járási HEP intézkedési tervek több járásban (Pannonhalmi, Kapuvári, Téti) kifejezetten a helyi közösségi terek fejlesztését, a Digitális Jólét Pont-hálózat bővítését és a helyi közösségi rendezvények szervezését nevesítik intézkedésként; ezek közvetlenül a hátrányos helyzetű aprófalvakban élők kulturális közösségfejlesztéshez való hozzáférését javítják.
- Roma népesség: a megye roma nemzetiségi aránya alacsony (a 2022. évi népszámlálás szerint a roma származásra vonatkozó önkéntes nyilatkozat alapján 0,58%). A járási kulturális közösségfejlesztésbe való roma bevonás elsősorban Iván (Soproni járás), Tét (Téti járás) és Csorna (Csornai járás) településeken dokumentált a helyi Roma Nemzetiségi Önkormányzatokkal való együttműködés révén, TOP_Plusz-3.1.3-23 projektek keretében.

5.5 Megyei és térségi identitás erősítése, térségfejlesztési együttműködések

Fogalmi keretezés, adatforrások és a besorolás módszertana

A fejezet a megyei és térségi identitás erősítését, valamint a térségfejlesztési együttműködéseket a Győr-Moson-Sopron megye 183 településén dokumentált konkrét, a helyi lakosság számára elérhető programok és együttműködések alapján mutatja be. A megyét erős, történelmi gyökerű térségi identitások tagolják – Rábaköz, Tóköz, Fertő–Hanság, Szigetköz, Rába-mente, Sokoróalja, Bakonyalja –, amelyek természetes szervező központokra épülnek. A Fertő-táj UNESCO világörökség, a Pannonhalmi Bencés Főapátság világörökség, valamint a megye kiterjedt osztrák és szlovák határmenti kapcsolatai megyei szintű identitás-alakító hatással bírnak.

A besorolás három elérhetőségi kategóriával dolgozik:

- I – helyben elérhető: a településen a lakosság számára jelenleg elérhető, konkrét identitásprogram vagy térségfejlesztési együttműködés dokumentált, és az önkormányzat az adatbekérőn önbevallott „I – helyben" választ adott. Az önbevallott „I" alátámasztható a helyi HEP-elemzésben dokumentált konkrét helyi identitás- vagy együttműködés-fejlesztő tevékenységgel;
- R – részben helyben: az önkormányzat az adatbekérőn önbevallott „R – részben helyben" választ adott, vagy nyertes TOP_Plusz-3.1.3-23 identitás- és együttműködés-erősítő projekt (b7-egyenértékű tartalmú) áll megvalósítás alatt, de a helyi lakosság számára az elérhetőség még nem teljes, illetve nincs önkormányzati önmegerősítés;

- E – elérhető, de nem helyben: az önkormányzat az adatbekérőn önbevallott „E – nem helyben" választ adott, vagyis a helyi identitásprogramokat vagy térségfejlesztési együttműködéseket a lakosság a járásszékhelyen, más településen vagy térségi központban éri el;
- „–" (adathiány): a település nem válaszolt az adatbekérőre, és nem áll rendelkezésre konkrét, a lakosság számára elérhető identitásprogram vagy térségfejlesztési együttműködés dokumentálására alkalmas más forrás.

Módszertani elvek: mi nem minősül önmagában pozitív besorolási alapnak

A jelen felülvizsgálat módszertani elve, hogy a puszta térségi hovatartozás, közös önkormányzati hivatali tagság, járási társulási tagság vagy világörökségi térségi kötődés önmagában nem elegendő az „I – helyben" vagy az „R – részben helyben" pozitív besoroláshoz. A besorolás alapja kizárólag konkrét, a lakosság számára jelenleg elérhető identitásprogram vagy térségfejlesztési együttműködés dokumentálása lehet. Ennek megfelelően:

- A közös önkormányzati hivatalhoz vagy járási társuláshoz tartozás önmagában – amely intézményi, adminisztratív jellegű kapcsolat – nem hoz létre a helyi lakosság számára elérhető identitásprogramot vagy térségfejlesztési együttműködést. Ez az együttműködés önkormányzati szintű, nem lakossági szintű szolgáltatás.
- A térségi identitás-kötődés (Rábaköz, Tóköz, Szigetköz, Fertő-táj, Sokoróalja, Bakonyalja, Rába-mente stb.) önmagában, konkrét program vagy együttműködés nélkül szintén nem elegendő pozitív besorolási alap. A táji-kulturális kötődés tényét a jelen fejezet dokumentálja, de a besorolás alapja csak konkrét program lehet.
- A nyertes TOP_Plusz-3.1.3-23 projekt önmagában szintén nem elegendő „I" besoroláshoz, ha a projekt tartalma nem egyenértékű identitás/együttműködés-erősítő fókuszú, illetve, ha az önkormányzat az adatbekérőn nem adta meg az önmegerősítést. Az explicit identitás/együttműködés-erősítő nyertes projekt (megvalósítás alatt, önmegerősítés nélkül) besorolása „R" – ez a besorolás egyaránt megkülönbözteti a projektet a jelenleg teljesen elérhető szolgáltatástól és az adathiánytól.
- Az adatbekérőre való válaszhiány önmagában nem minősül pozitív adatnak. A válaszhiányos településeket – amelyekhez konkrét TOP+ egyenértékű projekt vagy más dokumentált identitásprogram nem rendelhető – „–" (adathiány) besorolással jelöljük.

Adatforrások és a jelenleg elérhető, illetve tervezett programok elkülönítése

A besorolás két elsődleges forrás felhasználásával történik: (1) a 183 települést megcélzó települési adatbekérő 146. kérdésére adott önbevallott válasz („Megyei és térségi identitás erősítése, térségfejlesztési együttműködések") – ez az „Adatbekérő" oszlop; (2) a TOP_Plusz-3.1.3-23 GM1 pályázati konstrukcióban nyertes projektek, amelyek tartalma expliciten a helyi identitás vagy közösségi együttműködések erősítésére irányul. A helyi Esélyegyenlőségi Program (HEP) szöveges elemzései a járási szöveges értékelésbe integráltan jelennek meg, de önálló besorolási oszlopot nem képeznek: azokban jellemzően csak a közös önkormányzati hivatali vagy járási társulási tagság dokumentálódott, ami a jelen módszertan szerint önmagában nem elegendő pozitív besorolási alap.

A jelenleg elérhető és a tervezett programok elkülönítése: az adatbekérőn önbevallott „I – helyben" válasz a jelenleg elérhető szolgáltatást jelöli. Az adatbekérőn önbevallott „R – részben helyben" válasz jelzi, hogy a szolgáltatás részlegesen jelenleg is elérhető. A 2024–28-as TOP_Plusz-3.1.3-23 nyertes projektek megvalósítási időszakuk alatt fokozatosan bontják ki a tevékenységeket; azokat a településeket, amelyek explicit identitás/együttműködés-erősítő projekttel rendelkeznek, de az adatbekérőn nem adtak önmegerősítést, „R – részben helyben" kategóriába soroljuk, tükrözve a

szolgáltatás fokozatos kibontakozási állapotát. A tisztán tervezett, még nem szerződéskötési fázisban lévő programok besorolási alapot nem képeznek.

Csornai járás – 33 település, járásszékhely: Csorna

Település	Identitás- és együttműködés-fejlesztés elérhetősége (adatbekérő 146.)	TOP+ identitás- / együttműködés-erősítő nyertes projekt	Végleges besorolás
Acsalag	E – nem helyben		E – elérhető, de nem helyben
Bágyogszovát			– *(adathiány)*
Barbacs			– *(adathiány)*
Bodonhely			– *(adathiány)*
Bogyoszló	E – nem helyben		E – elérhető, de nem helyben
Bősárkány	R – részben helyben		R – részben helyben
Cakóháza	E – nem helyben		E – elérhető, de nem helyben
Csorna			– *(adathiány)*
Dör	E – nem helyben		E – elérhető, de nem helyben
Egyed			– *(adathiány)*
Farád			– *(adathiány)*
Jobaháza		**I**	R – részben helyben
Kóny	E – nem helyben		E – elérhető, de nem helyben
Maglóca	E – nem helyben		E – elérhető, de nem helyben
Magyarkeresztúr		**I**	R – részben helyben
Markotabödöge			– *(adathiány)*
Páli			– *(adathiány)*
Pásztori		**I**	R – részben helyben
Potyond	E – nem helyben		E – elérhető, de nem helyben
Rábacsanak	E – nem helyben		E – elérhető, de nem helyben
Rábapordány		**I**	R – részben helyben
Rábasebes			– *(adathiány)*
Rábaszentandrás			– *(adathiány)*
Rábatamási	R – részben helyben	**I**	R – részben helyben
Rábcakapi	E – nem helyben		E – elérhető, de nem helyben
Sobor	E – nem helyben		E – elérhető, de nem helyben
Sopronnémeti	E – nem helyben		E – elérhető, de nem helyben
Szany	E – nem helyben		E – elérhető, de nem helyben
Szil			– *(adathiány)*
Szilsárkány			– *(adathiány)*
Tárnokréti	R – részben helyben		R – részben helyben
Vág			– *(adathiány)*
Zsebeháza			– *(adathiány)*
Csornai járás összesen (33 település)	**I:0 / R:3 / E:12 / nem vál.:18**	**5**	**I: 0 R: 7 E: 12 – (adathiány): 14**

Jelmagyarázat: Adatbekérő oszlop (sárga) = 146. kérdés önbevallott válasza (I=helyben, R=részben helyben, E=nem helyben; üres, dőlt szürke = nem válaszolt település). TOP+ identitás- és együttműködés-erősítő nyertes projekt (zöld) = a település 2024–28-as nyertes TOP_Plusz-3.1.3-23 projektjének címe vagy tartalma expliciten a helyi identitás, közösségi kapcsolatok

vagy térségi együttműködések erősítésére irányul (b7-egyenértékű tartalom). Végleges besorolás: I = helyben elérhető (adatbekérőn önbevallott „I – helyben"), R = részben helyben (adatbekérőn „R" vagy nyertes TOP+ identitás-/együttműködés-erősítő projekt megvalósítás alatt önmegerősítés nélkül), E = elérhető, de nem helyben (adatbekérőn önbevallott „E"), „–" = adathiány (a település nem válaszolt az adatbekérőre, és nem áll rendelkezésre más konkrét, a lakosság számára elérhető identitásprogramot vagy térségfejlesztési együttműködést dokumentáló forrás; a puszta közös önkormányzati hivatal, járási társulás vagy térségi hovatartozás önmagában nem elegendő pozitív besoroláshoz).

Végleges járási besorolás és szöveges elemzés – Csornai járás

A Csornai járás 33 településének végleges elérhetőségi besorolása: 0 településen helyben elérhető identitásprogram vagy térségfejlesztési együttműködés (I), 7 településen részben helyben (R), 12 településen elérhető, de nem helyben (E), és 14 településen adathiánnyal jellemezhető besorolás (–). Az adatbekérő 146. kérdésére a járás 15 települése válaszolt (18 nem): egyetlen település sem jelzett önbevallott „I – helyben" elérhetőséget; 3 település (Bősárkány, Rábatamási, Tárnokréti) adott „R – részben helyben" választ; 12 település (Acsalag, Bogyoszló, Cakóháza, Dör, Kóny, Maglóca, Potyond, Rábacsanak, Rábcakapi, Sobor, Sopronnémeti, Szany) „E – nem helyben" választ adott.

A járás sajátos térségi identitásait a Rábaköz, a Tóköz, valamint a Rába-mente és a Hanság alkotják; a járásszékhely Csorna a Rábaköz természetes központja, míg a Tóköz mikrotérség szervező szerepét Bősárkány és Kóny tölti be. Ezek a térségi identitások dokumentáltan jelen vannak a HEP-elemzésekben, azonban a jelen felülvizsgálat módszertana szerint a puszta térségi hovatartozás vagy közös önkormányzati hivatalhoz, járási társuláshoz tartozás önmagában nem elegendő a helyi elérhetőségi besoroláshoz. A besoroláshoz konkrét, a helyi lakosság számára elérhető identitásprogram vagy térségfejlesztési együttműködés dokumentálása szükséges.

A járásban két nyertes TOP_Plusz-3.1.3-23 projekt tartalmaz expliciten identitás- és együttműködés-erősítő tevékenységet, összesen 5 települést érintve: az „Együtt Rábapordányért és Pásztoriért" konzorciális projekt Rábapordány és Pásztori közös helyi fejlesztésére irányul; a „Helyi közösségfejlesztés Rábatamásiban, Jobaházán és Magyarkeresztúron" konzorciális projekt Rábatamási vezetésével a három település közös identitás- és együttműködés-fejlesztését valósítja meg. Az érintett 5 település közül Rábatamási maga „R – részben helyben" választ adott az adatbekérőn (végleges besorolás: R); Rábapordány, Pásztori, Jobaháza és Magyarkeresztúr önkormányzatai nem válaszoltak az adatbekérőre, de a nyertes projekt megvalósítás alatt áll, ezért ezek is „R – részben helyben" besorolást kapnak.

A 12 „E" választ adó település önbevallása megerősíti, hogy a helyi identitásprogramokat vagy térségfejlesztési együttműködéseket ezek a lakosság a járásszékhely Csornán, illetve a Tóköz mikrotérségi központban, Bősárkányban éri el. Az adatbekérőre nem válaszolt 18 település közül – a fentiek szerinti öt TOP+ nyertes településen kívül – 13 településen nem áll rendelkezésre konkrét dokumentált identitásprogram vagy térségfejlesztési együttműködés. Ezek a települések „–" (adathiány) besorolást kapnak. A járásszékhely Csorna adathiányos besorolása jelzi, hogy a rábaközi térségszervező szerep dokumentálása a HEP-ekben és a helyi Esélyegyenlőségi Programokban jelen van, de az önkormányzati önmegerősítés hiánya miatt a jelen felülvizsgálat módszertana szerint pozitív besorolás nem indokolható.

A HEP-ek összegző vizsgálata a helyi közösségi tér és civil kezdeményezések támogatását nevesíti gyenge civil infrastruktúrájú kistelepüléseken (Cakóházán, ahol a HEP kifejezetten dokumentálja, hogy a településen nem működik egyesület), a tanoda és Biztos Kezdet Gyerekház típusú szolgáltatások bevezetését, valamint a Digitális Jólét Pontok és könyvtári digitális programok kiterjesztését.

Hátrányos helyzetű csoportok identitás- és együttműködés-fejlesztési programokhoz való hozzáférése: a Csornai járás HEP-elemzései a hátrányos helyzetű csoportok (mélyszegénységben élők, fogyatékkal élők, idősek, aprófalvakban élők) identitás- és együttműködés-fejlesztéshez való hozzáférésének kifejezetten célzott, dokumentált korlátait nem nevesítik. A járásban nem azonosítható sajátos, csak a hátrányos helyzetűeket érintő identitásprogram-hozzáférési probléma; a rendelkezésre álló források alapján erre vonatkozóan elegendő információ nem áll rendelkezésre.

Győri járás – 35 település, járásszékhely: Győr

Település	Identitás- és együttműködés-fejlesztés elérhetősége (adatbekérő 146.)	TOP+ identitás- / együttműködés-erősítő nyertes projekt	Végleges besorolás
Abda	**I – helyben**		**I – helyben elérhető**
Bezi			*– (adathiány)*
Bőny	E – nem helyben		E – elérhető, de nem helyben
Börcs	**I – helyben**	**I**	**I – helyben elérhető**
Dunaszeg			*– (adathiány)*
Dunaszentpál			*– (adathiány)*
Enese	E – nem helyben		E – elérhető, de nem helyben
Fehértó	E – nem helyben		E – elérhető, de nem helyben
Gönyű	E – nem helyben		E – elérhető, de nem helyben
Győr	**I – helyben**		**I – helyben elérhető**
Győrladamér	E – nem helyben		E – elérhető, de nem helyben
Győrság	**I – helyben**		**I – helyben elérhető**
Győrsövényház	R – részben helyben		R – részben helyben
Győrújbarát			*– (adathiány)*
Győrújfalu			*– (adathiány)*
Győrzámoly			*– (adathiány)*
Ikrény	E – nem helyben		E – elérhető, de nem helyben
Kajárpéc	R – részben helyben		R – részben helyben
Kisbajcs	R – részben helyben		R – részben helyben
Koroncó		**I**	R – részben helyben
Kunsziget	R – részben helyben		R – részben helyben
Mezőörs	R – részben helyben		R – részben helyben
Mosonszentmiklós	R – részben helyben		R – részben helyben
Nagybajcs	E – nem helyben		E – elérhető, de nem helyben
Nagyszentjános	**I – helyben**		**I – helyben elérhető**
Nyúl	**I – helyben**		**I – helyben elérhető**
Öttevény	R – részben helyben		R – részben helyben
Pér	E – nem helyben		E – elérhető, de nem helyben
Rábapatona			*– (adathiány)*
Rétalap			*– (adathiány)*
Sokorópátka			*– (adathiány)*
Tényő	**I – helyben**		**I – helyben elérhető**
Töltéstava			*– (adathiány)*
Vámosszabadi			*– (adathiány)*
Vének			*– (adathiány)*

Győri járás összesen (35 település)	**I:7 / R:7 / E:8 / nem vál.:13**	**2**	**I: 7 R: 8 E: 8 – (adathiány): 12**

Jelmagyarázat: Adatbekérő oszlop (sárga) = 146. kérdés önbevallott válasza (I=helyben, R=részben helyben, E=nem helyben; üres, dőlt szürke = nem válaszolt település). TOP+ identitás- és együttműködés-erősítő nyertes projekt (zöld) = a település 2024–28-as nyertes TOP_Plusz-3.1.3-23 projektjének címe vagy tartalma expliciten a helyi identitás, közösségi kapcsolatok vagy térségi együttműködések erősítésére irányul (b7-egyenértékű tartalom). Végleges besorolás: I = helyben elérhető (adatbekérőn önbevallott „I – helyben"), R = részben helyben (adatbekérőn „R" vagy nyertes TOP+ identitás-/együttműködés-erősítő projekt megvalósítás alatt önmegerősítés nélkül), E = elérhető, de nem helyben (adatbekérőn önbevallott „E"), „–" = adathiány (a település nem válaszolt az adatbekérőre, és nem áll rendelkezésre más konkrét, a lakosság számára elérhető identitásprogramot vagy térségfejlesztési együttműködést dokumentáló forrás; a puszta közös önkormányzati hivatal, járási társulás vagy térségi hovatartozás önmagában nem elegendő pozitív besoroláshoz).

Végleges járási besorolás és szöveges elemzés – Győri járás

A Győri járás 35 településének végleges elérhetőségi besorolása: 7 településen helyben elérhető identitásprogram vagy térségfejlesztési együttműködés (I), 8 településen részben helyben (R), 8 településen elérhető, de nem helyben (E), és 12 településen adathiánnyal jellemezhető besorolás (–). Az adatbekérő 146. kérdésére a járás 22 települése válaszolt (13 nem): 7 település (Abda, Börcs, Győr, Győrság, Nagyszentjános, Nyúl, Tényő) jelzett önbevallott „I – helyben" elérhetőséget; 7 település (Győrsövényház, Kajárpéc, Kisbajcs, Kunsziget, Mezőörs, Mosonszentmiklós, Öttevény) „R – részben helyben" választ adott; 8 település (Bőny, Enese, Fehértó, Gönyű, Győrladamér, Ikrény, Nagybajcs, Pér) „E – nem helyben" választ adott.

A járás identitását a megyeszékhely, Győr vonzáskörzete és agglomerációja határozza meg; a Duna menti települések a Szigetközhöz, a déli községek a Sokoróaljához kötődnek. A járásszékhely Győr megyei jogú város (adatbekérő „I – helyben") a megye központi identitás- és térségszervező szerepét betöltő intézményhálózata (Győr Megyei Jogú Város Önkormányzata, kulturális intézmények, kiterjedt civil szervezeti hálózat) alapján a járási helyi elérhetőségi táblában „I – helyben" besorolást kap. A hét önbevallott „I" választ adó települést a helyi HEP-elemzés és az adatbekérői önmegerősítés együttesen alátámasztja.

A járásban két TOP_Plusz-3.1.3-23 nyertes projekt expliciten identitás- és együttműködés-erősítő fókuszú: Koroncó „Helyi közösségünk együttműködésének fejlesztése Koroncón" projektje kifejezetten a helyi együttműködés fejlesztésére irányul, Börcs „Generációk helyben, egymásért" projektje pedig a generációk közötti együttműködésre épít. Koroncó nem válaszolt az adatbekérőre, ezért „R – részben helyben" besorolást kap (a nyertes projekt megvalósítás alatt, önmegerősítés nélkül). Börcs mind az adatbekérőn önbevallott „I – helyben" választ, mind a nyertes TOP+ projektet dokumentálja, ezért végleges besorolása „I". Három további település (Abda, Győrújbarát, Győrzámoly) is nyert TOP_Plusz-3.1.3-23 projektet, de ezek tartalma szélesebb humán fejlesztés (képzés, autizmus-fejlesztés, komplex közösségfejlesztés) és nem kifejezetten identitás- vagy együttműködés-erősítő fókuszú; ezen települések besorolása az adatbekérő önbevallása alapján történik: Abda „I – helyben" (önbevallott), Győrújbarát és Győrzámoly nem válaszolt az adatbekérőre, és mivel a TOP+ projektjeik nem b7-egyenértékű identitás/együttműködés-fókuszúak, ezért „–" (adathiány) besorolást kapnak.

Az adatbekérőre nem válaszoló 13 település közül – Koroncó fenti kivételével – 12 településen nem áll rendelkezésre konkrét dokumentált identitásprogram vagy térségfejlesztési együttműködés. A járási agglomerációs elérhetőség (Győr közelsége) tényszerű, de a jelen felülvizsgálat módszertana szerint a puszta agglomerációs helyzet vagy közös önkormányzati hivatali tagság önmagában nem elegendő pozitív besoroláshoz. A 12 nem válaszoló település „–" (adathiány) besorolást kapott.

A HEP-ek térségi szintű együttműködési intézkedési terveiben a tanoda és Biztos Kezdet Gyerekház típusú szolgáltatások térségi, társulásos kiterjesztését, a Digitális Jólét Pontok bővítését, valamint a fogorvosi és háziorvosi ellátás területi lefedettségét emeli ki; ezek közvetetten a helyi közösségi együttműködési kapacitást is támogatják.

Hátrányos helyzetű csoportok identitás- és együttműködés-fejlesztési programokhoz való hozzáférése: a Győri járás HEP-elemzései a hátrányos helyzetű csoportok identitás- és együttműködés-fejlesztéshez való hozzáférésének kifejezetten célzott, dokumentált korlátait az agglomerációs elérhetőség és Győr komplex civil-kulturális infrastruktúrája miatt jellemzően nem nevesítik. A győri szegregátumok lakói a városi kulturális-közösségi infrastruktúrán és a Magyar Máltai Szeretetszolgálat helyi programjain keresztül érhetők el az identitás- és közösségfejlesztési programokban. A járási aprófalvakban élő mobilitás szempontjából hátrányos helyzetű csoportokra vonatkozóan sajátos, csak rájuk irányuló identitás- és együttműködés-fejlesztési intézkedést a HEP-ek intézkedéseinek összefoglalása nem tartalmaz; erre vonatkozóan elegendő információ nem áll rendelkezésre.

Kapuvári járás

Település	Identitás- és együttműködés-fejlesztés elérhetősége (adatbekérő 146.)	TOP+ identitás- / együttműködés-erősítő nyertes projekt	Végleges besorolás
Agyagosszergény	E – nem helyben		E – elérhető, de nem helyben
Babót	R – részben helyben		R – részben helyben
Beled	E – nem helyben		E – elérhető, de nem helyben
Cirák			*– (adathiány)*
Dénesfa	E – nem helyben		E – elérhető, de nem helyben
Edve	E – nem helyben		E – elérhető, de nem helyben
Gyóró	E – nem helyben		E – elérhető, de nem helyben
Himod		**I**	R – részben helyben
Hövej	R – részben helyben	**I**	R – részben helyben
Kapuvár	**I – helyben**	**I**	**I – helyben elérhető**
Kisfalud	E – nem helyben		E – elérhető, de nem helyben
Mihályi	E – nem helyben		E – elérhető, de nem helyben
Ösli			*– (adathiány)*
Rábakecöl	E – nem helyben		E – elérhető, de nem helyben
Répceszemere	E – nem helyben		E – elérhető, de nem helyben
Szárföld			*– (adathiány)*
Vadosfa	E – nem helyben		E – elérhető, de nem helyben
Vásárosfalu	E – nem helyben		E – elérhető, de nem helyben
Veszkény		**I**	R – részben helyben
Vitnyéd		**I**	R – részben helyben
Kapuvári járás összesen (20 település)	**I:1 / R:2 / E:11 / nem vál.:6**	**5**	**I: 1 R: 5 E: 11 – (adathiány): 3**

Jelmagyarázat: Adatbekérő oszlop (sárga) = 146. kérdés önbevallott válasza (I=helyben, R=részben helyben, E=nem helyben; üres, dőlt szürke = nem válaszolt település). TOP+ identitás- és együttműködés-erősítő nyertes projekt (zöld) = a település 2024–28-as nyertes TOP_Plusz-3.1.3-23 projektjének címe vagy tartalma expliciten a helyi identitás, közösségi kapcsolatok vagy térségi együttműködések erősítésére irányul (b7-egyenértékű tartalom). Végleges besorolás: I = helyben elérhető

(adatbekérőn önbevallott „I – helyben"), R = részben helyben (adatbekérőn „R" vagy nyertes TOP+ identitás-/együttműködés-erősítő projekt megvalósítás alatt önmegerősítés nélkül), E = elérhető, de nem helyben (adatbekérőn önbevallott „E"), „–" = adathiány (a település nem válaszolt az adatbekérőre, és nem áll rendelkezésre más konkrét, a lakosság számára elérhető identitásprogramot vagy térségfejlesztési együttműködést dokumentáló forrás; a puszta közös önkormányzati hivatal, járási társulás vagy térségi hovatartozás önmagában nem elegendő pozitív besoroláshoz).

Végleges járási besorolás és szöveges elemzés – Kapuvári járás

A Kapuvári járás 20 településének végleges elérhetőségi besorolása: 1 településen helyben elérhető identitásprogram vagy térségfejlesztési együttműködés (I), 5 településen részben helyben (R), 11 településen elérhető, de nem helyben (E), és 3 településen adathiánnyal jellemezhető besorolás (–). Az adatbekérő 146. kérdésére a járás 14 települése válaszolt (6 nem): 1 település (Kapuvár) jelzett önbevallott „I – helyben" elérhetőséget; 2 település (Babót, Hövej) „R – részben helyben" választ adott; 11 település (Agyagosszergény, Beled, Dénesfa, Edve, Gyóró, Kisfalud, Mihályi, Rábakecöl, Répceszemere, Vadosfa, Vásárosfalu) „E – nem helyben" választ adott.

A járás a Rábaköz nyugati felének identitásközössége; a járásszékhely Kapuvár a Rábaköz második kisvárosi központja, a járás északi része a Hanság vidékéhez kötődik. Kapuvár Városi Önkormányzat mind az adatbekérő önbevallott „I – helyben" választ adott, mind expliciten identitás- és együttműködés-erősítő fókuszú TOP+ nyertes projektet valósít meg (helyi humán fejlesztés I. és II. ütem), ezért végleges besorolása „I".

A járásban négy további település nyert TOP_Plusz-3.1.3-23 projektet, kifejezetten identitás- és együttműködés-erősítő fókusszal: Vitnyéd („A közösségi kapcsolatok és együttműködések fejlesztése Vitnyéden"), Veszkény („Veszkényi helyi közösség együttműködésének fejlesztése"), valamint Himod és Hövej („Humán közösségi fejlesztési programok Himod és Hövej településeken" konzorciumban). Ezek közül Hövej maga „R – részben helyben" választ adott az adatbekérőn (végleges besorolás: R); Himod, Veszkény és Vitnyéd önkormányzatai nem válaszoltak az adatbekérőre, de a nyertes projekt megvalósítás alatt áll, ezért ezek is „R – részben helyben" besorolást kapnak.

A 11 „E" választ adó település önbevallása megerősíti, hogy a helyi identitásprogramokat vagy térségfejlesztési együttműködéseket ezek a lakosság Kapuváron éri el. Az adatbekérőre nem válaszolt 6 település közül – Himod, Veszkény és Vitnyéd fenti kivételével – 3 településen (Cirák, Ösli, Szárföld) nem áll rendelkezésre konkrét dokumentált identitásprogram vagy térségfejlesztési együttműködés; ezek „–" (adathiány) besorolást kapnak.

Hátrányos helyzetű csoportok identitás- és együttműködés-fejlesztési programokhoz való hozzáférése: a Kapuvári járás HEP-elemzései a hátrányos helyzetű csoportok identitás- és együttműködés-fejlesztéshez való hozzáférésének kifejezetten célzott, dokumentált korlátait elsősorban a Kapuvár területén található szegregátum (a KSH 2022. évi térkép szerint) lakói vonatkozásában érintik. A Kapuvár TOP+ projektjei közvetetten a szegregált területen élők bevonási lehetőségeit is bővítik. A járás aprófalvaiban élő mobilitás szempontjából hátrányos helyzetű csoportokra vonatkozóan sajátos, csak rájuk irányuló identitás- és együttműködés-fejlesztési intézkedések nem tervezettek; erre vonatkozóan elegendő információ nem áll rendelkezésre.

Mosonmagyaróvári járás – 26 település, járásszékhely: Mosonmagyaróvár

Település	Identitás- és együttműködés-fejlesztés elérhetősége (adatbekérő 146.)	TOP+ identitás- / együttműködés-erősítő nyertes projekt	Végleges besorolás
Ásványráró			*– (adathiány)*
Bezenye			*– (adathiány)*

Darnózseli	R – részben helyben		R – részben helyben
Dunakiliti	**I – helyben**		**I – helyben elérhető**
Dunaremete			*– (adathiány)*
Dunasziget			*– (adathiány)*
Feketeerdő	E – nem helyben		E – elérhető, de nem helyben
Halászi			*– (adathiány)*
Hédervár			*– (adathiány)*
Hegyeshalom			*– (adathiány)*
Jánossomorja	R – részben helyben		R – részben helyben
Károlyháza	E – nem helyben		E – elérhető, de nem helyben
Kimle			*– (adathiány)*
Kisbodak	R – részben helyben		R – részben helyben
Lébény			*– (adathiány)*
Levél			*– (adathiány)*
Lipót	R – részben helyben		R – részben helyben
Máriakálnok			*– (adathiány)*
Mecsér	R – részben helyben		R – részben helyben
Mosonmagyaróvár			*– (adathiány)*
Mosonszolnok			*– (adathiány)*
Mosonudvar			*– (adathiány)*
Püski			*– (adathiány)*
Rajka	R – részben helyben		R – részben helyben
Újrónafő			*– (adathiány)*
Várbalog			*– (adathiány)*
Mosonmagyaróvári járás összesen (26 település)	**I:1 / R:6 / E:2 / nem vál.:17**	**0**	**I: 1 R: 6 E: 2 – (adathiány): 17**

Jelmagyarázat: Adatbekérő oszlop (sárga) = 146. kérdés önbevallott válasza (I=helyben, R=részben helyben, E=nem helyben; üres, dőlt szürke = nem válaszolt település). TOP+ identitás- és együttműködés-erősítő nyertes projekt (zöld) = a település 2024–28-as nyertes TOP_Plusz-3.1.3-23 projektjének címe vagy tartalma expliciten a helyi identitás, közösségi kapcsolatok vagy térségi együttműködések erősítésére irányul (b7-egyenértékű tartalom). Végleges besorolás: I = helyben elérhető (adatbekérőn önbevallott „I – helyben"), R = részben helyben (adatbekérőn „R" vagy nyertes TOP+ identitás-/együttműködés-erősítő projekt megvalósítás alatt önmegerősítés nélkül), E = elérhető, de nem helyben (adatbekérőn önbevallott „E"), „–" = adathiány (a település nem válaszolt az adatbekérőre, és nem áll rendelkezésre más konkrét, a lakosság számára elérhető identitásprogramot vagy térségfejlesztési együttműködést dokumentáló forrás; a puszta közös önkormányzati hivatal, járási társulás vagy térségi hovatartozás önmagában nem elegendő pozitív besoroláshoz).

Végleges járási besorolás és szöveges elemzés – Mosonmagyaróvári járás

A Mosonmagyaróvári járás 26 településének végleges elérhetőségi besorolása: 1 településen helyben elérhető identitásprogram vagy térségfejlesztési együttműködés (I), 6 településen részben helyben (R), 2 településen elérhető, de nem helyben (E), és 17 településen adathiánnyal jellemezhető besorolás (–). Az adatbekérő 146. kérdésére a járás 9 települése válaszolt (17 nem): 1 település (Dunakiliti) jelzett önbevallott „I – helyben" elérhetőséget; 6 település (Darnózseli, Jánossomorja, Kisbodak, Lipót, Mecsér, Rajka) „R – részben helyben" választ adott; 2 település (Feketeerdő, Károlyháza) „E – nem helyben" választ adott.

A járás identitását a Szigetköz, a Mosoni-sík és a Hanság vidéke, valamint a járásszékhely Mosonmagyaróvár határmenti térségi központi szerepe határozza meg; a járás erős osztrák–szlovák határmenti együttműködési kapcsolatokkal rendelkezik. A járásszékhely Mosonmagyaróvár Városi Önkormányzat nem válaszolt az adatbekérőre; a HEP-ben a járási térségszervező szerep dokumentált, ugyanakkor a jelen felülvizsgálat módszertana szerint a puszta járásszékhelyi rang önmagában nem elegendő pozitív besoroláshoz konkrét, a lakosság számára elérhető identitásprogram vagy

térségfejlesztési együttműködés önmegerősítése nélkül. Mosonmagyaróvár ezért „–" (adathiány) besorolást kap.

A járásban egy TOP_Plusz-3.1.3-23 nyertes projekt van (Kimle Község Önkormányzata Novákpuszta településrésszel), amelynek tartalma azonban tematikus gyermektáborokra épül („Élményből Tudás – Helyi értékek és életkészségek gyerekeknek"), és nem kifejezetten b7-egyenértékű identitás- vagy együttműködés-erősítő fókuszú. Kimle nem válaszolt az adatbekérőre, és mivel a TOP+ projekt nem sorolható az expliciten identitás/együttműködés-erősítő projektek közé, ezért „–" (adathiány) besorolást kap.

Az adatbekérőre nem válaszolt 17 település közül a jelen felülvizsgálat módszertana szerint egyetlen olyan sincs, amelyhez konkrét dokumentált identitásprogram vagy térségfejlesztési együttműködés rendelhető volna. A járásbeli határmenti együttműködési keretek (osztrák–szlovák kapcsolatok, Szigetköz mikrotérség) általánosan jelen vannak, de konkrét, a jelenlegi lakosság számára elérhető identitás- vagy együttműködés-fejlesztő program formájában a HEP-elemzések nem dokumentálják.

Az intézkedés-fül elsősorban a hátránykompenzáló közösségi szolgáltatások (tanoda, gyerekház) járási/társulásos megszervezését sürgeti, amelyek közvetetten a helyi közösségek megerősítését is szolgálják.

Hátrányos helyzetű csoportok identitás- és együttműködés-fejlesztési programokhoz való hozzáférése: a Mosonmagyaróvári járás HEP-elemzései a hátrányos helyzetű csoportok identitás- és együttműködés-fejlesztéshez való hozzáférésének kifejezetten célzott, dokumentált korlátait elsősorban a Mosonmagyaróvár Császárrét-major városrészében élők vonatkozásában érintik. A korábbi Országos Szegregátum Térképen szerepelt Császárrét-major a KSH 2022. évi térképe szerint már nem szegregátum; a HEP-alapú megjelölést a jelen SZÚT települési kockázati helyszínként kezeli. A járásban nem azonosítható sajátos, csak a hátrányos helyzetűeket érintő identitásprogram-hozzáférési probléma; a rendelkezésre álló források alapján erre vonatkozóan elegendő információ nem áll rendelkezésre.

Pannonhalmi járás – 17 település, járásszékhely: Pannonhalma

Település	Identitás- és együttműködés-fejlesztés elérhetősége (adatbekérő 146.)	TOP+ identitás- / együttműködés-erősítő nyertes projekt	Végleges besorolás
Bakonygyirót	E – nem helyben		E – elérhető, de nem helyben
Bakonypéterd			*– (adathiány)*
Bakonyszentlászló	**I – helyben**		**I – helyben elérhető**
Écs	E – nem helyben	**I**	E – elérhető, de nem helyben
Fenyőfő	E – nem helyben		E – elérhető, de nem helyben
Győrasszonyfa	E – nem helyben		E – elérhető, de nem helyben
Lázi	R – részben helyben		R – részben helyben
Nyalka			*– (adathiány)*
Pannonhalma	E – nem helyben		E – elérhető, de nem helyben
Pázmándfalu			*– (adathiány)*
Ravazd	R – részben helyben		R – részben helyben
Románd			*– (adathiány)*
Sikátor			*– (adathiány)*

Táp			*– (adathiány)*
Tápszentmiklós	E – nem helyben		E – elérhető, de nem helyben
Tarjánpuszta			*– (adathiány)*
Veszprémvarsány			*– (adathiány)*
Pannonhalmi járás összesen (17 település)	**I:1 / R:2 / E:6 / nem vál.:8**	**1**	**I: 1 R: 2 E: 6 – (adathiány): 8**

Jelmagyarázat: Adatbekérő oszlop (sárga) = 146. kérdés önbevallott válasza (I=helyben, R=részben helyben, E=nem helyben; üres, dőlt szürke = nem válaszolt település). TOP+ identitás- és együttműködés-erősítő nyertes projekt (zöld) = a település 2024–28-as nyertes TOP_Plusz-3.1.3-23 projektjének címe vagy tartalma expliciten a helyi identitás, közösségi kapcsolatok vagy térségi együttműködések erősítésére irányul (b7-egyenértékű tartalom). Végleges besorolás: I = helyben elérhető (adatbekérőn önbevallott „I – helyben"), R = részben helyben (adatbekérőn „R" vagy nyertes TOP+ identitás-/együttműködés-erősítő projekt megvalósítás alatt önmegerősítés nélkül), E = elérhető, de nem helyben (adatbekérőn önbevallott „E"), „–" = adathiány (a település nem válaszolt az adatbekérőre, és nem áll rendelkezésre más konkrét, a lakosság számára elérhető identitásprogramot vagy térségfejlesztési együttműködést dokumentáló forrás; a puszta közös önkormányzati hivatal, járási társulás vagy térségi hovatartozás önmagában nem elegendő pozitív besoroláshoz).

Végleges járási besorolás és szöveges elemzés – Pannonhalmi járás

A Pannonhalmi járás 17 településének végleges elérhetőségi besorolása: 1 településen helyben elérhető identitásprogram vagy térségfejlesztési együttműködés (I), 2 településen részben helyben (R), 6 településen elérhető, de nem helyben (E), és 8 településen adathiánnyal jellemezhető besorolás (–). Az adatbekérő 146. kérdésére a járás 9 települése válaszolt (8 nem): 1 település (Bakonyszentlászló) jelzett önbevallott „I – helyben" elérhetőséget; 2 település (Lázi, Ravazd) „R – részben helyben" választ adott; 6 település (Bakonygyirót, Écs, Fenyőfő, Győrasszonyfa, Pannonhalma, Tápszentmiklós) „E – nem helyben" választ adott.

A járás identitásának meghatározó eleme a világörökségi Pannonhalma (a Bencés Főapátság) mint kulturális-szellemi és térségi központ; a járás települései a Sokoróaljához és a Bakonyaljához (Bakonygyirót, Bakonyszentlászló, Fenyőfő) kötődnek. Meglepő és módszertanilag figyelemre méltó, hogy a járásszékhely Pannonhalma Városi Önkormányzat „E – nem helyben" választ adott az adatbekérőn, ami a jelen felülvizsgálat módszertana szerint az önbevallás megerősítéseként a végleges besorolást „E"-re módosítja. A HEP-elemzés a Bencés Főapátság kulturális-szellemi kisugárzását dokumentálja, de az önkormányzat maga sem tekinti helyi identitásprogramként vagy térségfejlesztési együttműködésként a Főapátság infrastruktúráját a helyi lakosság mindennapi elérhetősége szempontjából.

A járásban két TOP_Plusz-3.1.3-23 nyertes projekt van: Écs Község Önkormányzatának „Értékek és Kapcsolatok – Együtt Écs Községért" projektje expliciten értékalapú és kapcsolaterősítő fókuszú (b7-egyenértékű); Pannonhalma Város Önkormányzatának projektje szélesebb egészségfejlesztési és pályaorientációs tartalmú, nem kifejezetten identitás- vagy együttműködés-erősítő fókuszú. Écs esetében az önkormányzat adatbekérőn „E – nem helyben" választ adott, ezért a végleges besorolás – az önbevallás elsőbbsége alapján – „E" marad; a nyertes projekt megvalósítás alatt áll, de a helyi lakosság számára a jelenlegi elérhetőség önbevallás szerint még nem teljes. Pannonhalma esetében a nyertes TOP+ projekt tartalma nem b7-egyenértékű identitás/együttműködés-fókuszú, ezért ez az önbevallott „E" besorolást nem módosítja.

Az adatbekérőre nem válaszolt 8 település közül egyetlen olyan sincs, amelyhez konkrét dokumentált identitásprogram vagy térségfejlesztési együttműködés rendelhető volna. Ezek a 8 település (Bakonypéterd, Nyalka, Pázmándfalu, Románd, Sikátor, Táp, Tarjánpuszta, Veszprémvarsány) „–" (adathiány) besorolást kapnak.

Az intézkedés-fül az aprófalvakban közösségi tér és ifjúsági programok térségi együttműködésben történő kialakítását, a Digitális Jólét Pont-hálózat bővítését, valamint a bölcsődei ellátás helyi hiányának kezelését emeli ki; ezek közvetetten a helyi közösségi együttműködési kapacitást is támogatják.

Hátrányos helyzetű csoportok identitás- és együttműködés-fejlesztési programokhoz való hozzáférése: a Pannonhalmi járás HEP-elemzései a hátrányos helyzetű csoportok (mélyszegénységben élők, fogyatékkal élők, idősek, aprófalvakban élők) identitás- és együttműködés-fejlesztéshez való hozzáférésének kifejezetten célzott, dokumentált korlátait az aprófalvakban élő mobilitáshiányos családok vonatkozásában érintik. Sajátos, kifejezetten a hátrányos helyzetű csoportokat érintő identitás- és együttműködés-fejlesztési intézkedést a járási intézkedés-fül nem tartalmaz; erre vonatkozóan elegendő információ nem áll rendelkezésre.

Soproni járás – 38 település, járásszékhely: Sopron

Település	Identitás- és együttműködés-fejlesztés elérhetősége (adatbekérő 146.)	TOP+ identitás- / együttműködés-erősítő nyertes projekt	Végleges besorolás
Ágfalva			– *(adathiány)*
Csáfordjánosfa		**I**	R – részben helyben
Csapod			– *(adathiány)*
Csér			– *(adathiány)*
Ebergőc			– *(adathiány)*
Egyházasfalu			– *(adathiány)*
Fertőboz			– *(adathiány)*
Fertőd		**I**	R – részben helyben
Fertőendréd			– *(adathiány)*
Fertőhomok	R – részben helyben	**I**	R – részben helyben
Fertőrákos		**I**	R – részben helyben
Fertőszentmiklós			– *(adathiány)*
Fertőszéplak		**I**	R – részben helyben
Gyalóka	E – nem helyben		E – elérhető, de nem helyben
Harka	R – részben helyben		R – részben helyben
Hegykő	R – részben helyben	**I**	R – részben helyben
Hidegség	R – részben helyben	**I**	R – részben helyben
Iván	R – részben helyben	**I**	R – részben helyben
Kópháza			– *(adathiány)*
Lövő	R – részben helyben	**I**	R – részben helyben
Nagycenk			– *(adathiány)*
Nagylózs			– *(adathiány)*
Nemeskér			– *(adathiány)*
Pereszteg			– *(adathiány)*
Petőháza		**I**	R – részben helyben
Pinnye			– *(adathiány)*
Pusztacsalád			– *(adathiány)*
Répcevis			– *(adathiány)*
Röjtökmuzsaj	R – részben helyben		R – részben helyben
Sarród		**I**	R – részben helyben
Sopron	R – részben helyben		R – részben helyben
Sopronhorpács			– *(adathiány)*
Sopronkövesd		**I**	R – részben helyben
Szakony	E – nem helyben		E – elérhető, de nem helyben
Újkér			– *(adathiány)*

Und	E – nem helyben		E – elérhető, de nem helyben
Völcsej			*– (adathiány)*
Zsira	E – nem helyben		E – elérhető, de nem helyben
Soproni járás összesen (38 település)	**I:0 / R:8 / E:4 / nem vál.:26**	**12**	**I: 0 R: 15 E: 4 – (adathiány): 19**

Jelmagyarázat: Adatbekérő oszlop (sárga) = 146. kérdés önbevallott válasza (I=helyben, R=részben helyben, E=nem helyben; üres, dőlt szürke = nem válaszolt település). TOP+ identitás- és együttműködés-erősítő nyertes projekt (zöld) = a település 2024–28-as nyertes TOP_Plusz-3.1.3-23 projektjének címe vagy tartalma expliciten a helyi identitás, közösségi kapcsolatok vagy térségi együttműködések erősítésére irányul (b7-egyenértékű tartalom). Végleges besorolás: I = helyben elérhető (adatbekérőn önbevallott „I – helyben"), R = részben helyben (adatbekérőn „R" vagy nyertes TOP+ identitás-/együttműködés-erősítő projekt megvalósítás alatt önmegerősítés nélkül), E = elérhető, de nem helyben (adatbekérőn önbevallott „E"), „–" = adathiány (a település nem válaszolt az adatbekérőre, és nem áll rendelkezésre más konkrét, a lakosság számára elérhető identitásprogramot vagy térségfejlesztési együttműködést dokumentáló forrás; a puszta közös önkormányzati hivatal, járási társulás vagy térségi hovatartozás önmagában nem elegendő pozitív besoroláshoz).

Végleges járási besorolás és szöveges elemzés – Soproni járás

A Soproni járás 38 településének végleges elérhetőségi besorolása: 0 településen helyben elérhető identitásprogram vagy térségfejlesztési együttműködés (I), 15 településen részben helyben (R), 4 településen elérhető, de nem helyben (E), és 19 településen adathiánnyal jellemezhető besorolás (–). Az adatbekérő 146. kérdésére a járás 12 települése válaszolt (26 nem): egyetlen település sem jelzett önbevallott „I – helyben" elérhetőséget; 8 település (Fertőhomok, Harka, Hegykő, Hidegség, Iván, Lövő, Röjtökmuzsaj, Sopron) „R – részben helyben" választ adott; 4 település (Gyalóka, Szakony, Und, Zsira) „E – nem helyben" választ adott.

A járás identitását a világörökségi Sopron–Fertő kultúrtáj, a Fertő-mente és az Ikva-mente, valamint a járásszékhely Sopron megyei jogú város határmenti térségi központi szerepe határozza meg; a járás kiterjedt osztrák határmenti együttműködési kapcsolatokkal bír. A világörökségi Fertő-menti falvak (Fertőd, Nagycenk, Fertőrákos, Fertőszéplak, Sarród) közös táji-kulturális identitást hordoznak. Sopron megyei jogú város – meglepő módon – az adatbekérőn „R – részben helyben" választ adott; a jelen felülvizsgálat módszertana szerint az önbevallás elsőbbsége alapján a végleges besorolás „R".

A járás viszi a megye legtöbb, kifejezetten identitás- és együttműködés-erősítő fókuszú TOP_Plusz-3.1.3-23 projektjét, összesen 12 települést érintve. A nevesíthető konzorciumok és önálló projektek: Iván–Csáfordjánosfa „Közösségi fejlesztési kezdeményezések Iván és Csáfordjánosfa településeken"; Fertőrákos „A helyi közösségi együttműködés erősítése Fertőrákoson"; Petőháza „Együtt Petőházáért"; Hegykő–Fertőhomok–Hidegség társulásos közösségfejlesztés; Fertőszéplak–Fertőd–Sarród társulásos közösségfejlesztés; Lövő és Sopronkövesd önálló helyi közösségfejlesztési projektek. Ezek közül az adatbekérőn önbevallott választ adók (Fertőhomok „R", Hegykő „R", Hidegség „R", Iván „R", Lövő „R") esetében a végleges besorolás „R" (önbevallott + megvalósítás alatt). Az adatbekérőre nem válaszoló, de nyertes projekttel érintett települések (Fertőrákos, Petőháza, Fertőszéplak, Fertőd, Sarród, Sopronkövesd, Csáfordjánosfa) esetében a nyertes projekt megvalósítás alatt áll, önmegerősítés nélkül, ezért ezek is „R – részben helyben" besorolást kapnak.

A 4 „E" választ adó település (Gyalóka, Szakony, Und, Zsira) önbevallása megerősíti, hogy a helyi identitásprogramokat vagy térségfejlesztési együttműködéseket a lakosság Sopronban éri el. Az adatbekérőre nem válaszolt települések közül 19 településen nem áll rendelkezésre konkrét dokumentált identitásprogram vagy térségfejlesztési együttműködés. Ezek a települések „–" (adathiány) besorolást kapnak, függetlenül a Fertő-táji táji-kulturális kötődéstől és a járási társulási együttműködési keretektől.

A HEP-ek intézkedései elsősorban egészségügyi és szociális ellátási hiányokat nevesítenek; kifejezetten a helyi kulturális közösségfejlesztéssel vagy identitás- és együttműködés-fejlesztéssel kapcsolatos intézkedési tervek nem szerepelnek.

Hátrányos helyzetű csoportok identitás- és együttműködés-fejlesztési programokhoz való hozzáférése: a Soproni járás HEP-elemzései a hátrányos helyzetű csoportok identitás- és együttműködés-fejlesztéshez való hozzáférésének kifejezetten célzott, dokumentált korlátait elsősorban Iván település vonatkozásában érintik, ahol a KSH 2022. évi térképe szerint érvényes szegregátum azonosítható. Iván Község Önkormányzatának TOP+ projektje – Csáfordjánosfa Községi Önkormányzattal konzorciumban – kifejezetten a helyi roma közösség bevonását célozza a helyi Roma Nemzetiségi Önkormányzattal való együttműködés révén. Sopron megyei jogú városban élő hátrányos helyzetű csoportok a városi kulturális-közösségi infrastruktúrán keresztül érhetők el. A kisebb Rábaköz-menti és Fertő-tó melletti aprófalvakban élő mobilitáshiányos idős népesség és fogyatékkal élők identitás- és együttműködés-fejlesztéshez való hozzáférése közvetlenül a helyi közösségfejlesztési projektek megvalósítására utalt.

Téti járás – 14 település, járásszékhely: Tét

Település	Identitás- és együttműködés-fejlesztés elérhetősége (adatbekérő 146.)	TOP+ identitás- / együttműködés-erősítő nyertes projekt	Végleges besorolás
Árpás			*– (adathiány)*
Csikvánd			*– (adathiány)*
Felpéc			*– (adathiány)*
Gyarmat			*– (adathiány)*
Gyömöre			*– (adathiány)*
Győrszemere	E – nem helyben		E – elérhető, de nem helyben
Kisbabot	E – nem helyben		E – elérhető, de nem helyben
Mérges	E – nem helyben		E – elérhető, de nem helyben
Mórichida			*– (adathiány)*
Rábacsécsény	E – nem helyben		E – elérhető, de nem helyben
Rábaszentmihály	E – nem helyben		E – elérhető, de nem helyben
Rábaszentmiklós			*– (adathiány)*
Szerecseny			*– (adathiány)*
Tét		**I**	R – részben helyben
Téti járás összesen (14 település)	**I:0 / R:0 / E:5 / nem vál.:9**	**1**	**I: 0 R: 1 E: 5 – (adathiány): 8**

Jelmagyarázat: Adatbekérő oszlop (sárga) = 146. kérdés önbevallott válasza (I=helyben, R=részben helyben, E=nem helyben; üres, dőlt szürke = nem válaszolt település). TOP+ identitás- és együttműködés-erősítő nyertes projekt (zöld) = a település 2024–28-as nyertes TOP_Plusz-3.1.3-23 projektjének címe vagy tartalma expliciten a helyi identitás, közösségi kapcsolatok vagy térségi együttműködések erősítésére irányul (b7-egyenértékű tartalom). Végleges besorolás: I = helyben elérhető (adatbekérőn önbevallott „I – helyben"), R = részben helyben (adatbekérőn „R" vagy nyertes TOP+ identitás-/együttműködés-erősítő projekt megvalósítás alatt önmegerősítés nélkül), E = elérhető, de nem helyben (adatbekérőn önbevallott „E"), „–" = adathiány (a település nem válaszolt az adatbekérőre, és nem áll rendelkezésre más konkrét, a lakosság számára elérhető identitásprogramot vagy térségfejlesztési együttműködést dokumentáló forrás; a puszta közös önkormányzati hivatal, járási társulás vagy térségi hovatartozás önmagában nem elegendő pozitív besoroláshoz).

Végleges járási besorolás és szöveges elemzés – Téti járás

A Téti járás 14 településének végleges elérhetőségi besorolása: 0 településen helyben elérhető identitásprogram vagy térségfejlesztési együttműködés (I), 1 településen részben helyben (R), 5 településen elérhető, de nem helyben (E), és 8 településen adathiánnyal jellemezhető besorolás (–). Az adatbekérő 146. kérdésére a járás 5 települése válaszolt (9 nem): egyetlen település sem jelzett önbevallott „I – helyben" elérhetőséget; egyetlen település sem adott „R – részben helyben" választ; 5 település (Győrszemere, Kisbabot, Mérges, Rábacsécsény, Rábaszentmihály) „E – nem helyben" választ adott.

A járás a Sokoróalja és a Rába-mente identitásközössége, a járásszékhely Tét kisvárosi térségi központ szerepével. A járásban egy TOP_Plusz-3.1.3-23 nyertes projekt van (Tét „Helyi közösségfejlesztési folyamat kezdeményezése Téten"), amely expliciten identitás- és együttműködés-erősítő fókuszú (b7-egyenértékű). Téten a TOP+-os nyertes projekt megvalósítás alatt áll, ezért „R – részben helyben" besorolást kap. A projekt tartalma kifejezetten a helyi közösségfejlesztési folyamat kezdeményezésére irányul, a helyi Roma Nemzetiségi Önkormányzattal való együttműködésben roma fiatalok bevonásával.

Az 5 „E" választ adó település önbevallása megerősíti, hogy a helyi identitásprogramokat vagy térségfejlesztési együttműködéseket ezek a lakosság Téten éri el. Az adatbekérőre nem válaszolt 9 település közül – Tét fenti kivételével – 8 településen nem áll rendelkezésre konkrét dokumentált identitásprogram vagy térségfejlesztési együttműködés. Ezek a települések „–" (adathiány) besorolást kapnak, függetlenül a Sokoróaljai vagy a Rába-menti táji-kulturális kötődéstől és a Téti Kistérség járási társulási együttműködési kereteitől.

Az intézkedés-fül a Digitális Jólét Pontok és a tanoda/Biztos Kezdet típusú közösségi szolgáltatások járási kiterjesztését, valamint a fogorvosi és a szociális ellátás bővítését emeli ki; ezek közvetetten a helyi közösségi együttműködési kapacitást is támogatják.

Hátrányos helyzetű csoportok identitás- és együttműködés-fejlesztési programokhoz való hozzáférése: a Téti járás HEP-elemzései a hátrányos helyzetű csoportok identitás- és együttműködés-fejlesztéshez való hozzáférésének kifejezetten célzott, dokumentált korlátait elsősorban Tét településén nevesítik, ahol a KSH 2022. évi térképe szerint érvényes szegregátum vagy szegregációval veszélyeztetett terület azonosítható. Tét TOP+ projektje kifejezetten a helyi roma közösség bevonását célozza a helyi Roma Nemzetiségi Önkormányzattal való együttműködés révén; ez a járás legkifejezettebben hátrányos helyzetű csoportokra irányuló identitás- és együttműködés-fejlesztési intézkedése. A járási aprófalvakban élő mobilitás szempontjából hátrányos helyzetű, idős népesség identitás- és együttműködés-fejlesztéshez való hozzáférése a Téti Kistérség Sokoróaljai Önkormányzatainak Gyermekjóléti és Szociális Intézménye révén, a falugondnoki szolgálat közreműködésével biztosított.

Megyei szintézis

A 183 települést átfogó szintézis alapján a megyei és térségi identitás erősítésének, valamint a térségfejlesztési együttműködéseknek a helyi elérhetőségi képe: 10 településen helyben elérhető identitásprogram vagy térségfejlesztési együttműködés (I – 5,5%), 44 településen részben helyben (R – 24,0%), 48 településen elérhető, de nem helyben (E – 26,2%), és 81 településen adathiánnyal jellemezhető besorolás (– 44,3%). A magas adathiányos arány a jelen felülvizsgálat szigorúbb módszertani elvét tükrözi: a puszta térségi hovatartozás, közös önkormányzati hivatali vagy járási társulási tagság önmagában nem elegendő pozitív besorolási alap; a válaszhiányt nem minősítjük automatikusan pozitív szolgáltatási adatnak.

A megyei kép sajátossága, hogy a helyi elérhetőség (I) alacsony aránya elsősorban a szolgáltatás természetéből fakad: a megyei és térségi identitás erősítése, valamint a térségfejlesztési együttműködések jellegüknél fogva több településen átívelő, nem szükségszerűen helyi szolgáltatások. Az önbevallások jelentős része (26,2% „E – nem helyben") is ezt tükrözi. A helyben elérhető (I) besorolású 10 település (Abda, Börcs, Győr, Győrság, Kapuvár, Nagyszentjános, Nyúl, Tényő – a Győri járásból; Kapuvár – a Kapuvári járásból; Bakonyszentlászló – a Pannonhalmi járásból; Dunakiliti – a Mosonmagyaróvári járásból) az önkormányzati önbevallások alapján adják meg a jelenleg elérhető helyi identitásprogramot vagy térségfejlesztési együttműködést.

A TOP_Plusz-3.1.3-23 GM1 pályázati konstrukcióban megyei szinten 26 település nyert expliciten identitás- és együttműködés-erősítő fókuszú (b7-egyenértékű) projektet, jellemzően konzorciumi vagy társulási formában. A járási megoszlás: Csornai 5, Győri 2, Kapuvári 5, Mosonmagyaróvári 0, Pannonhalmi 1, Soproni 12, Téti 1. A Soproni járás kiemelten magas identitás- és együttműködés-erősítő TOP+ projektsűrűsége a világörökségi Fertő-táj kulturális örökségének helyi hasznosítására és a helyi identitás megerősítésére irányuló koncentrált fejlesztési politikát tükrözi.

A megyei térségi identitások dokumentáltan jelen vannak és aktív hatással bírnak: a Rábaköz Csorna és Kapuvár központú, a Tóköz Bősárkány központú (a Csornai járásban), a Szigetköz a Mosonmagyaróvári járás északi részén és a Győri járás Duna menti településein, a Fertő-táj a Soproni járás északi és a Mosonmagyaróvári járás nyugati részén, a Sokoróalja és a Bakonyalja a Pannonhalmi és Téti járásban, a Rába-mente a déli járási részeken. Ezek a térségi kötődések azonban – ahogyan a jelen felülvizsgálat módszertani elvei rögzítik – önmagukban, konkrét program vagy együttműködés nélkül nem elegendők pozitív besorolási alaphoz.

Hátrányos helyzetű csoportok identitás- és együttműködés-fejlesztési programokhoz való hozzáférése – megyei összegzés

A járási értékelésekben külön kitértünk a hátrányos helyzetű csoportok identitás- és együttműködés-fejlesztési programokhoz való hozzáférésére. A megyei összegzés az alábbi:

Szegregátumban élők (KSH 2022. évi térkép szerint érvényes szegregátumok: Győr, Kapuvár, Iván – Soproni járás, Tét): Ivánban és Téten a helyi TOP_Plusz-3.1.3-23 projektek kifejezetten a helyi Roma Nemzetiségi Önkormányzattal együttműködésben a roma közösség identitás- és együttműködés-fejlesztésben való bevonását célozzák. A győri és kapuvári szegregátumokban élők a városi kulturális-közösségi infrastruktúrán, valamint a Magyar Máltai Szeretetszolgálat helyi programjain keresztül érhetők el.

Mélyszegénységben élők, roma népesség: sajátos, kifejezetten a mélyszegénységben élőkre vagy a roma népességre irányuló önálló identitás- és együttműködés-fejlesztési intézkedést a járási intézkedés-fülek nem tartalmaznak. A hozzáférés a helyi közösségfejlesztési projekteken (Iván, Tét TOP+ projektjei) és a városi civil-kulturális infrastruktúrán keresztül biztosított.

Fogyatékkal élők: a járási HEP-elemzések a fogyatékkal élők identitás- és együttműködés-fejlesztéshez való hozzáférésének kifejezetten célzott korlátait nem nevesítik. A kapuvári járási intézkedés-fülben szereplő Babót Művelődési Ház akadálymentesítése és Cakóháza könyvtárának akadálymentesítése közvetetten a fogyatékkal élők közösségi részvételét is támogatja. A járásokban nem azonosítható sajátos, csak a fogyatékkal élőket érintő identitásprogram-hozzáférési probléma; erre vonatkozóan elegendő információ nem áll rendelkezésre.

Idős népesség: a mobilitáshiánnyal küzdő idős népesség aprófalvas településeken való elérése a falugondnoki szolgálatok révén biztosított (Csornai, Pannonhalmi, Téti járási intézkedési tervek különösen kiemelik a falugondnoki szolgálatok szükségességét). A járási helyi nyugdíjas klubok és a helyi hagyományőrző közösségek közvetett módon támogatják az idős népesség identitás-fejlesztési részvételét, de kifejezetten idősekre irányuló, önálló térségfejlesztési együttműködési intézkedést a járási intézkedés-fülek nem tartalmaznak.

Aprófalvakban élő lakosság: mobilitáshiány, az intézményhálózat szűkebb kínálata és az utazási nehézség együttesen érinti a hozzáférést. Sajátos, kifejezetten az aprófalvakban élőket érintő identitás- és együttműködés-fejlesztési intézkedés járási szinten csak közvetetten – a közösségi terek fejlesztésével, a Digitális Jólét Pont-hálózat bővítésével – jelenik meg.

5.6 Roma nők foglalkoztatását elősegítő felzárkózási programok

Fogalmi keretezés, adatforrások és a besorolás módszertana

A fejezet a kifejezetten roma nők foglalkoztatását elősegítő felzárkózási programok területi elérhetőségét mutatja be Győr-Moson-Sopron megye 183 településén. A fejezet módszertani szűrője szigorú: a besoroláshoz kizárólag kifejezetten roma nők foglalkoztatását célzó, dokumentált program vagy önkormányzati önbevallás fogadható el. Az általános szociális felzárkózási szolgáltatások, az általános női programok (egészségfejlesztő, életmódváltó, várandósgondozási, kisgyermekes anyáknak szóló programok), a roma közösségi vagy nemzetiségi programok (kulturális, digitális, közösségfejlesztő), valamint a közfoglalkoztatásba vonás és az élethelyzeti támogatás önmagukban nem tekinthetők a jelen fejezet fókusza szerinti kifejezetten roma nők foglalkoztatását elősegítő felzárkózási programnak.

A besorolás három elérhetőségi kategóriával dolgozik:

- I – helyben elérhető: a településen kifejezetten roma nők foglalkoztatását elősegítő felzárkózási program elérhető, és az önkormányzat az adatbekérőn önbevallott „I – helyben" választ adott;
- R – részben helyben: az önkormányzat az adatbekérőn önbevallott „R – részben helyben" választ adott, jelezve, hogy a szolgáltatás részleges helyi elérhetőségű;
- E – elérhető, de nem helyben: az önkormányzat az adatbekérőn önbevallott „E – nem helyben" választ adott, vagyis a kifejezetten roma nők foglalkoztatását célzó felzárkózási programot a lakosság más településen (jellemzően a járásszékhelyen, Győrben vagy Sopronban) éri el;
- „–" (adathiány): a település nem válaszolt az adatbekérőre, és a HEP-elemzés sem tartalmaz kifejezetten roma nők foglalkoztatását célzó dokumentált programot.

Megyei demográfiai kontextus

A megye demográfiai adottsága meghatározza a fejezet értelmezését. A 2022. évi népszámlálás önbevallott adatai szerint Győr-Moson-Sopron megye 465 945 nemzetiséghez tartozó lakosából 2 712 fő vallotta magát roma nemzetiséghez tartozónak; a roma népesség aránya megyei szinten 0,58%. A roma népesség néhány településen koncentrálódik (Győr 764 fő, Sopron 234 fő, Mosonmagyaróvár 250 fő, Kapuvár 184 fő, Iván 134 fő, Csorna 104 fő, Tét 77 fő, Szany 59 fő, Pázmándfalu 59 fő, Győrszemere 58 fő), számos településen a népszámlálás alapján egyáltalán nem élnek roma nemzetiségű lakosok. A 2022. évi cenzus roma adatai nem bonthatók nem és korosztály szerint, így a roma nők pontos száma sem ismert.

A megyei roma népesség alacsony aránya és földrajzi koncentrációja magyarázza, hogy a kifejezetten roma nők foglalkoztatását célzó felzárkózási program a települések többségén nem releváns és nem is

dokumentált. Ahol a szolgáltatás megjelenhet, az jellemzően a járásszékhelyek és a legnagyobb roma népességű települések általánosabb szociális szolgáltatásrendszerének részeként érhető el, önálló, kifejezetten roma nőket célzó program formájában azonban nem. A települési HEP-elemzések a roma nők helyzetének javítására javasolt megoldást jellemzően közfoglalkoztatásba vonással és élethelyzeti támogatásokkal (élelmezés, tűzifaosztás, tanácsadás) írják körül; ezek szociálpolitikai eszközök, amelyek önmagukban nem tekinthetők érdemi felzárkózási vagy fejlesztési programnak.

Módszertani elvek: mi nem minősül kifejezetten roma nők foglalkoztatását célzó programnak

A jelen felülvizsgálat módszertani elve, hogy az alábbi programtípusok önmagukban nem sorolhatók a kifejezetten roma nők foglalkoztatását elősegítő felzárkózási programok közé:

- Általános szociális felzárkózási szolgáltatás: a járásszékhelyi vagy városi szociális szolgáltatásrendszer felzárkózási elemei, amelyek a hátrányos helyzetű lakosságot általánosan célozzák, célcsoport-specifikáció nélkül.
- Általános női programok: egészségfejlesztő, életmódváltó, várandósgondozási, kisgyermekes anyáknak szóló programok, amelyek a női lakosságot általánosan érintik, nem kifejezetten a roma nőket foglalkoztatási céllal. Példák a megyei TOP_Plusz-3.1.3-23 nyertes projektek között: Győrzámoly kisgyermekes anyák életmódváltó programja, Kimle „Nők – életmódváltó és közösségi egészségnevelési" programja, Lövő „Nők az Egészségért – komplex életmódváltó program", Sopronkövesd várandós és kisgyermeket nevelő nők számára szervezett szolgáltatásai.
- Általános roma közösségi vagy nemzetiségi programok: kulturális, digitális kompetenciafejlesztő, közösségfejlesztő programok, amelyek a roma közösséget általánosan érintik, nem kifejezetten a roma nőket foglalkoztatási céllal. Példák: Iván–Csáfordjánosfa TOP+ közösségfejlesztő projektje, Koroncó TOP+ helyi közösségfejlesztési projektje, Tét TOP+ helyi közösségfejlesztési projektje (bár utóbbi esetében az önkormányzati önbevallás „I – helyben"; az önbevallás elsőbbsége alapján Tét „I" besorolást kap).
- Közfoglalkoztatás és élethelyzeti támogatás: a HEP-ekben jellemzően megjelenő szociálpolitikai eszközök (élelmezés, tűzifaosztás, tanácsadás), amelyek nem érdemi felzárkózási vagy foglalkoztatási fejlesztési programok.

A jelen felülvizsgálat elve, hogy az önkormányzati önbevallás elsőbbséget élvez: ha egy önkormányzat az adatbekérő 147. kérdésére „I – helyben", „R – részben helyben" vagy „E – nem helyben" választ adott, a végleges besorolás ezen önbevallás alapján történik. Az adatbekérőre nem válaszolt települések esetében a besorolás „–" (adathiány), függetlenül attól, hogy a településen működik-e általánosabb, nem kifejezetten roma nők foglalkoztatását célzó program.

Csornai járás – 33 település, járásszékhely: Csorna

Település	Roma nők foglalkoztatását elősegítő felzárkózási program elérhetősége (adatbekérő 147.)	Végleges besorolás
Acsalag	E – nem helyben	E – elérhető, de nem helyben
Bágyogszovát		*– (adathiány)*
Barbacs		*– (adathiány)*
Bodonhely		*– (adathiány)*
Bogyoszló	E – nem helyben	E – elérhető, de nem helyben
Bősárkány	E – nem helyben	E – elérhető, de nem helyben
Cakóháza	E – nem helyben	E – elérhető, de nem helyben
Csorna		*– (adathiány)*
Dör	E – nem helyben	E – elérhető, de nem helyben

Egyed		*– (adathiány)*
Farád		*– (adathiány)*
Jobaháza		*– (adathiány)*
Kóny	E – nem helyben	E – elérhető, de nem helyben
Maglóca	E – nem helyben	E – elérhető, de nem helyben
Magyarkeresztúr		*– (adathiány)*
Markotabödöge		*– (adathiány)*
Páli		*– (adathiány)*
Pásztori		*– (adathiány)*
Potyond	E – nem helyben	E – elérhető, de nem helyben
Rábacsanak	E – nem helyben	E – elérhető, de nem helyben
Rábapordány		*– (adathiány)*
Rábasebes		*– (adathiány)*
Rábaszentandrás		*– (adathiány)*
Rábatamási	E – nem helyben	E – elérhető, de nem helyben
Rábcakapi	E – nem helyben	E – elérhető, de nem helyben
Sobor	E – nem helyben	E – elérhető, de nem helyben
Sopronnémeti	E – nem helyben	E – elérhető, de nem helyben
Szany	E – nem helyben	E – elérhető, de nem helyben
Szil		*– (adathiány)*
Szilsárkány		*– (adathiány)*
Tárnokréti	E – nem helyben	E – elérhető, de nem helyben
Vág		*– (adathiány)*
Zsebeháza		*– (adathiány)*
Csornai járás összesen (33 település)	**I:0 / R:0 / E:15 / nem vál.:18**	**I: 0 R: 0 E: 15 – (adathiány): 18**

Jelmagyarázat: Adatbekérő oszlop (sárga) = 147. kérdés önbevallott válasza (I=helyben, R=részben helyben, E=nem helyben; üres, dőlt szürke = nem válaszolt település). Végleges besorolás: I = helyben elérhető kifejezetten roma nők foglalkoztatását elősegítő felzárkózási program (adatbekérőn önbevallott „I – helyben"), R = részben helyben (adatbekérőn önbevallott „R – részben helyben"), E = elérhető, de nem helyben (adatbekérőn önbevallott „E – nem helyben"), „–" = adathiány (a település nem válaszolt az adatbekérőre, és a HEP-elemzés sem tartalmaz kifejezetten roma nők foglalkoztatását célzó dokumentált programot; általánosabb szociális felzárkózási, roma közösségi vagy női programok önmagukban nem elegendők pozitív besoroláshoz).

Végleges járási besorolás és szöveges elemzés – Csornai járás

A Csornai járás 33 településének végleges elérhetőségi besorolása: 0 településen helyben elérhető kifejezetten roma nők foglalkoztatását elősegítő felzárkózási program (I), 0 településen részben helyben (R), 15 településen elérhető, de nem helyben (E), és 18 településen adathiánnyal jellemezhető besorolás (–). Az adatbekérő 147. kérdésére a járás 15 települése válaszolt (18 nem): egyetlen település sem jelzett önbevallott „I – helyben" vagy „R – részben helyben" elérhetőséget; mind a 15 válaszadó „E – nem helyben" választ adott.

A járás roma népessége a 2022. évi népszámláláson önbevallott adatok szerint 286 fő (a járás nemzetiséghez tartozó lakosságából, 31 966 főből). A 286 főből Csornán él a legtöbb, 104 fő; Szanyon 59, Szilen 39 fő vallotta magát románnak. 19 járási településen nem élnek romák, vagy nincs adat rájuk vonatkozóan. A roma nemzetiséghez tartozók nemi és korosztályi megoszlására nem állnak rendelkezésre adatok, így a roma nők pontos számára sem.

A járásszékhely Csorna nem válaszolt az adatbekérőre; a helyi HEP-elemzésben említett városi szociális szolgáltatási felzárkózási elem általános szociális felzárkózási szolgáltatás, amely nem kifejezetten roma nők foglalkoztatását célozza. A jelen felülvizsgálat módszertana szerint az általános szociális felzárkózási szolgáltatás önmagában nem elegendő „I – helyben" vagy „R – részben helyben" pozitív besoroláshoz. Csorna végleges besorolása ezért „–" (adathiány).

A járásbeli TOP_Plusz-3.1.3-23 nyertes projektek közül a Rábatamási vezette „Helyi közösségfejlesztés Rábatamásiban, Jobaházán és Magyarkeresztúron" projekt konzorciumi partnere a Rábatamási Nők Egylete; a projekt tartalma azonban általánosabb helyi közösségfejlesztésre, nem kifejezetten roma nők foglalkoztatását célzó felzárkózási programra irányul. Rábatamási maga „E – nem helyben" választ adott az adatbekérőnA jelen felülvizsgálat módszertana szerint az általánosabb helyi közösségfejlesztési program a Rábatamási Nők Egylete konzorciumi részvétele mellett sem sorolható a kifejezetten roma nők foglalkoztatását elősegítő felzárkózási programok közé.

A HEP-ek vizsgálat során felmért intézkedési tervek némelyike hiányként említi a roma nők foglalkoztatását célzó felzárkózási program hiányát, és igényfelmérést javasolnak, szükség esetén felzárkózási/foglalkoztatási program indításával. A HEP-ekben a roma nőkre javasolt megoldás jellemzően közfoglalkoztatásba vonás és élethelyzeti támogatás (élelmezés, tűzifaosztás, tanácsadás), amelyek szociálpolitikai eszközök, önmagukban nem érdemi felzárkózási vagy fejlesztési program jellegűek. A járásban jelenleg kifejezetten roma nők foglalkoztatását elősegítő felzárkózási program dokumentálhatóan nem működik.

Hátrányos helyzetű csoportok – roma nők – felzárkózási programokhoz való hozzáférése: a Csornai járás roma népessége alacsony és néhány településen (Csorna, Szany, Szil) koncentrálódik; a roma nőket célzó program a járásban nem érhető el helyben. A rendelkezésre álló forrásokból nem áll rendelkezésre elegendő információ a roma nők pontos számáról, a foglalkoztatási helyzetük konkrét dokumentálásáról vagy a helyi hozzáférés akadályozó tényezőiről. A hátrányos helyzetű roma nők bevonása a járásban a gyakorlatban a mélyszegénységi dimenzió mentén, illetve a helyi szociális szolgáltatásokon keresztül biztosítható.

Győri járás

Település	Roma nők foglalkoztatását elősegítő felzárkózási program elérhetősége (adatbekérő 147.)	Végleges besorolás
Abda	E – nem helyben	E – elérhető, de nem helyben
Bezi		*– (adathiány)*
Bőny	E – nem helyben	E – elérhető, de nem helyben
Börcs	E – nem helyben	E – elérhető, de nem helyben
Dunaszeg		*– (adathiány)*
Dunaszentpál		*– (adathiány)*
Enese	E – nem helyben	E – elérhető, de nem helyben
Fehértó	E – nem helyben	E – elérhető, de nem helyben
Gönyű	E – nem helyben	E – elérhető, de nem helyben
Győr	R – részben helyben	R – részben helyben
Győrladamér	E – nem helyben	E – elérhető, de nem helyben
Győrság	E – nem helyben	E – elérhető, de nem helyben
Győrsövényház	E – nem helyben	E – elérhető, de nem helyben
Győrújbarát		*– (adathiány)*
Győrújfalu		*– (adathiány)*
Győrzámoly		*– (adathiány)*
Ikrény	E – nem helyben	E – elérhető, de nem helyben
Kajárpéc	E – nem helyben	E – elérhető, de nem helyben
Kisbajcs	E – nem helyben	E – elérhető, de nem helyben
Koroncó		*– (adathiány)*
Kunsziget	E – nem helyben	E – elérhető, de nem helyben
Mezőörs	E – nem helyben	E – elérhető, de nem helyben
Mosonszentmiklós	E – nem helyben	E – elérhető, de nem helyben
Nagybajcs	E – nem helyben	E – elérhető, de nem helyben
Nagyszentjános	E – nem helyben	E – elérhető, de nem helyben
Nyúl	E – nem helyben	E – elérhető, de nem helyben
Öttevény	E – nem helyben	E – elérhető, de nem helyben

Pér	E – nem helyben	E – elérhető, de nem helyben
Rábapatona		*– (adathiány)*
Rétalap		*– (adathiány)*
Sokorópátka		*– (adathiány)*
Tényő	E – nem helyben	E – elérhető, de nem helyben
Töltéstava		*– (adathiány)*
Vámosszabadi		*– (adathiány)*
Vének		*– (adathiány)*
Győri járás összesen (35 település)	**I:0 / R:1 / E:21 / nem vál.:13**	**I: 0 R: 1 E: 21 – (adathiány): 13**

Jelmagyarázat: Adatbekérő oszlop (sárga) = 147. kérdés önbevallott válasza (I=helyben, R=részben helyben, E=nem helyben; üres, dőlt szürke = nem válaszolt település). Végleges besorolás: I = helyben elérhető kifejezetten roma nők foglalkoztatását elősegítő felzárkózási program (adatbekérőn önbevallott „I – helyben"), R = részben helyben (adatbekérőn önbevallott „R – részben helyben"), E = elérhető, de nem helyben (adatbekérőn önbevallott „E – nem helyben"), „–" = adathiány (a település nem válaszolt az adatbekérőre, és a HEP-elemzés sem tartalmaz kifejezetten roma nők foglalkoztatását célzó dokumentált programot; általánosabb szociális felzárkózási, roma közösségi vagy női programok önmagukban nem elegendők pozitív besoroláshoz).

Végleges járási besorolás és szöveges elemzés – Győri járás

A Győri járás 35 településének végleges elérhetőségi besorolása: 0 településen helyben elérhető kifejezetten roma nők foglalkoztatását elősegítő felzárkózási program (I), 1 településen részben helyben (R), 21 településen elérhető, de nem helyben (E), és 13 településen adathiánnyal jellemezhető besorolás (–). Az adatbekérő 147. kérdésére a járás 22 települése válaszolt (13 nem): egyetlen település sem jelzett önbevallott „I – helyben" elérhetőséget; 1 település (Győr) adott „R – részben helyben" választ; 21 település „E – nem helyben" választ adott.

A járás roma népessége a 2022. évi népszámláláson önbevallott adatok szerint 972 fő (a járás nemzetiséghez tartozó lakosságából, 198 835 főből). Közülük 764-en Győrben, 23-an Koroncón élnek; 8 járási településen nem élnek roma nemzetiségű lakosok. A roma nemzetiséghez tartozók nemi és korosztályi megoszlására nem állnak rendelkezésre adatok, így a roma nők pontos számára sem.

Győr megyei jogú város az adatbekérőn önbevallott „R – részben helyben" választ adott; a városi szociális, foglalkoztatási és esélyegyenlőségi szolgáltatásrendszer a hátrányos helyzetű roma nőket is elérheti, ugyanakkor kifejezetten roma nők foglalkoztatását célzó, önálló felzárkózási program a jelen fejezet módszertani szűrője szerint nem azonosítható. Az „R" besorolás az önbevallás alapján a részleges helyi elérhetőséget jelzi.

Koroncó, ahol a járásban Győrön kívül a legnagyobb roma népesség él (23 fő) és Roma Nemzetiségi Önkormányzat működik, nem válaszolt az adatbekérőre. A Koroncói TOP_Plusz-3.1.3-23 nyertes projekt („Helyi közösségünk együttműködésének fejlesztése Koroncón") kiemelt célcsoportként a nőket és a roma közösségeket egyaránt nevesíti, azonban a projekt tartalma helyi közösségfejlesztésre irányul, nem kifejezetten roma nők foglalkoztatását célzó felzárkózási programra. A jelen felülvizsgálat módszertana szerint az általánosabb helyi közösségfejlesztési program a nők és a roma közösség kiemelt célcsoport-nevesítése mellett sem sorolható a kifejezetten roma nők foglalkoztatását elősegítő felzárkózási programok közé; Koroncó végleges besorolása ezért „–" (adathiány).

A járásban futó további TOP+ nyertes projektek – Abda mélyszegénységi pénzügyi képzés, Börcs generációk közötti közösségfejlesztés, Győrújbarát Auti Klub + közösségfejlesztés, Győrzámoly kisgyermekes anyáknak szóló életmódváltó program – szélesebb humán fejlesztést valósítanak meg, és nem tartalmaznak kifejezetten roma nők foglalkoztatását célzó felzárkózási elemet. Győrzámoly kisgyermekes anyáknak szóló életmódváltó programja általános női célcsoportot céloz, nem kifejezetten roma nőket; ez a jelen felülvizsgálat módszertana szerint a besorolást nem módosítja.

A HEP-ekben a roma nőkre javasolt megoldás jellemzően közfoglalkoztatásba vonás és élethelyzeti támogatás, amelyek szociálpolitikai eszközök, önmagukban nem érdemi felzárkózási vagy fejlesztési program jellegűek.

Hátrányos helyzetű csoportok – roma nők – felzárkózási programokhoz való hozzáférése: a Győri járás roma népessége Győrben koncentrálódik; a városi szolgáltatásrendszer a részleges hozzáférést biztosítja. A járási aprófalvakban élő mobilitás szempontjából hátrányos roma nők – ahol egyáltalán élnek roma nemzetiségű lakosok – utazással érhetik el a városi szolgáltatásokat. A rendelkezésre álló forrásokból nem áll rendelkezésre elegendő információ a járási roma nők pontos számáról, a foglalkoztatási helyzetük konkrét dokumentálásáról vagy a helyi hozzáférés akadályozó tényezőiről; a hátrányos helyzetű roma nők bevonása a járásban a gyakorlatban a mélyszegénységi dimenzió mentén, illetve a győri városi szolgáltatásokon keresztül biztosítható.

Kapuvári járás – 20 település, járásszékhely: Kapuvár

Település	Roma nők foglalkoztatását elősegítő felzárkózási program elérhetősége (adatbekérő 147.)	Végleges besorolás
Agyagosszergény	E – nem helyben	E – elérhető, de nem helyben
Babót	R – részben helyben	R – részben helyben
Beled	E – nem helyben	E – elérhető, de nem helyben
Cirák		*– (adathiány)*
Dénesfa	E – nem helyben	E – elérhető, de nem helyben
Edve	E – nem helyben	E – elérhető, de nem helyben
Gyóró	E – nem helyben	E – elérhető, de nem helyben
Himod		*– (adathiány)*
Hövej	E – nem helyben	E – elérhető, de nem helyben
Kapuvár	E – nem helyben	E – elérhető, de nem helyben
Kisfalud	E – nem helyben	E – elérhető, de nem helyben
Mihályi	E – nem helyben	E – elérhető, de nem helyben
Ösli		*– (adathiány)*
Rábakecöl	E – nem helyben	E – elérhető, de nem helyben
Répceszemere	E – nem helyben	E – elérhető, de nem helyben
Szárföld		*– (adathiány)*
Vadosfa	E – nem helyben	E – elérhető, de nem helyben
Vásárosfalu	E – nem helyben	E – elérhető, de nem helyben
Veszkény		*– (adathiány)*
Vitnyéd		*– (adathiány)*
Kapuvári járás összesen (20 település)	**I:0 / R:1 / E:13 / nem vál.:6**	**I: 0 R: 1 E: 13 – (adathiány): 6**

Jelmagyarázat: Adatbekérő oszlop (sárga) = 147. kérdés önbevallott válasza (I=helyben, R=részben helyben, E=nem helyben; üres, dőlt szürke = nem válaszolt település). Végleges besorolás: I = helyben elérhető kifejezetten roma nők foglalkoztatását elősegítő felzárkózási program (adatbekérőn önbevallott „I – helyben"), R = részben helyben (adatbekérőn önbevallott „R – részben helyben"), E = elérhető, de nem helyben (adatbekérőn önbevallott „E – nem helyben"), „–" = adathiány (a település nem válaszolt az adatbekérőre, és a HEP-elemzés sem tartalmaz kifejezetten roma nők foglalkoztatását célzó dokumentált programot; általánosabb szociális felzárkózási, roma közösségi vagy női programok önmagukban nem elegendők pozitív besoroláshoz).

Végleges járási besorolás és szöveges elemzés – Kapuvári járás

A Kapuvári járás 20 településének végleges elérhetőségi besorolása: 0 településen helyben elérhető kifejezetten roma nők foglalkoztatását elősegítő felzárkózási program (I), 1 településen részben helyben (R), 13 településen elérhető, de nem helyben (E), és 6 településen adathiánnyal jellemezhető besorolás (–). Az adatbekérő 147. kérdésére a járás 14 települése válaszolt (6 nem): egyetlen település sem jelzett önbevallott „I – helyben" elérhetőséget; 1 település (Babót) adott „R – részben helyben" választ; 13 település „E – nem helyben" választ adott.

A járás roma népessége a 2022. évi népszámláláson önbevallott adatok szerint 221 fő (a járás nemzetiséghez tartozó lakosságából, 24 070 főből). A járásbeli roma népesség Kapuváron koncentrálódik (184 fő), a KSH 2022. évi térképe szerint a városban szegregátum azonosított (115 fő). A roma nemzetiséghez tartozók nemi és korosztályi megoszlására nem állnak rendelkezésre adatok, így a roma nők pontos számára sem.

Kapuvár Városi Önkormányzat az adatbekérőn önbevallott „E – nem helyben" választ adott; ez ellentmondásos annak fényében, hogy a városban szegregátum található és a járás roma népessége Kapuváron a legmagasabb (221 főből 184 fő). Az önbevallás a jelen felülvizsgálat módszertana szerint elsőbbséget élvez; a városi TOP_Plusz-3.1.3-23 nyertes projektek (Kapuvár I. és II. ütem, helyi humán fejlesztés) általánosabb esélyegyenlőségi és közösségfejlesztési célúak, kifejezetten roma nőket foglalkoztatási célból elérő elemet nem nevesítenek.

A járásbeli további TOP+ nyertes projektek (Vitnyéd, Veszkény, Himod–Hövej konzorcium) általános közösségi és együttműködés-fejlesztő célúak; kifejezetten roma nők foglalkoztatását célzó felzárkózási elem a projektleírásokban nem szerepel.

A HEP-ekben a roma nőkre javasolt megoldás jellemzően közfoglalkoztatásba vonás és élethelyzeti támogatás, amelyek szociálpolitikai eszközök, önmagukban nem érdemi felzárkózási vagy fejlesztési program jellegűek.

Hátrányos helyzetű csoportok – roma nők – felzárkózási programokhoz való hozzáférése: a Kapuvári járás roma népessége alacsony és a járásszékhelyi szegregátumban koncentrálódik; a járásban kifejezetten roma nőket célzó felzárkózási program dokumentálhatóan nem működik. A rendelkezésre álló forrásokból nem áll rendelkezésre elegendő információ a járási roma nők pontos számáról, a foglalkoztatási helyzetük konkrét dokumentálásáról vagy a helyi hozzáférés akadályozó tényezőiről; a hátrányos helyzetű roma nők bevonása a járásban a gyakorlatban a mélyszegénységi dimenzió mentén, illetve a kapuvári városi szolgáltatásokon keresztül biztosítható.

Mosonmagyaróvári járás

Település	Roma nők foglalkoztatását elősegítő felzárkózási program elérhetősége (adatbekérő 147.)	Végleges besorolás
Ásványráró		– *(adathiány)*
Bezenye		– *(adathiány)*
Darnózseli	E – nem helyben	E – elérhető, de nem helyben
Dunakiliti	E – nem helyben	E – elérhető, de nem helyben
Dunaremete		– *(adathiány)*
Dunasziget		– *(adathiány)*
Feketeerdő	**I – helyben**	**I – helyben elérhető**
Halászi		– *(adathiány)*
Hédervár		– *(adathiány)*
Hegyeshalom		– *(adathiány)*
Jánossomorja	E – nem helyben	E – elérhető, de nem helyben
Károlyháza	E – nem helyben	E – elérhető, de nem helyben
Kimle		– *(adathiány)*
Kisbodak	E – nem helyben	E – elérhető, de nem helyben
Lébény		– *(adathiány)*
Levél		– *(adathiány)*
Lipót	E – nem helyben	E – elérhető, de nem helyben
Máriakálnok		– *(adathiány)*
Mecsér	E – nem helyben	E – elérhető, de nem helyben
Mosonmagyaróvár		– *(adathiány)*

Mosonszolnok		*– (adathiány)*
Mosonudvar		*– (adathiány)*
Püski		*– (adathiány)*
Rajka	E – nem helyben	E – elérhető, de nem helyben
Újrónafő		*– (adathiány)*
Várbalog		*– (adathiány)*
Mosonmagyaróvári járás összesen (26 település)	**I:1 / R:0 / E:8 / nem vál.:17**	**I: 1 R: 0 E: 8 – (adathiány): 17**

Jelmagyarázat: Adatbekérő oszlop (sárga) = 147. kérdés önbevallott válasza (I=helyben, R=részben helyben, E=nem helyben; üres, dőlt szürke = nem válaszolt település). Végleges besorolás: I = helyben elérhető kifejezetten roma nők foglalkoztatását elősegítő felzárkózási program (adatbekérőn önbevallott „I – helyben"), R = részben helyben (adatbekérőn önbevallott „R – részben helyben"), E = elérhető, de nem helyben (adatbekérőn önbevallott „E – nem helyben"), „–" = adathiány (a település nem válaszolt az adatbekérőre, és a HEP-elemzés sem tartalmaz kifejezetten roma nők foglalkoztatását célzó dokumentált programot; általánosabb szociális felzárkózási, roma közösségi vagy női programok önmagukban nem elegendők pozitív besoroláshoz).

Végleges járási besorolás és szöveges elemzés – Mosonmagyaróvári járás

A Mosonmagyaróvári járás 26 településének végleges elérhetőségi besorolása: 1 településen helyben elérhető kifejezetten roma nők foglalkoztatását elősegítő felzárkózási program (I), 0 településen részben helyben (R), 8 településen elérhető, de nem helyben (E), és 17 településen adathiánnyal jellemezhető besorolás (–). Az adatbekérő 147. kérdésére a járás 9 települése válaszolt (17 nem): 1 település (Feketeerdő) jelzett önbevallott „I – helyben" elérhetőséget; egyetlen település sem adott „R – részben helyben" választ; 8 település „E – nem helyben" választ adott.

A járás roma népessége a 2022. évi népszámláláson önbevallott adatok szerint 404 fő (a járás nemzetiséghez tartozó lakosságából, 79 480 főből). Közülük Mosonmagyaróváron él a legtöbb, 250 fő. A roma nemzetiséghez tartozók nemi és korosztályi megoszlására nem állnak rendelkezésre adatok, így a roma nők pontos számára sem.

Feketeerdő Község Önkormányzata az adatbekérőn önbevallott „I – helyben" választ adott; a település 8 fő roma népességgel rendelkezik. Az önbevallás a jelen felülvizsgálat módszertana szerint elsőbbséget élvez; a végleges besorolás „I".

A járásszékhely Mosonmagyaróvár Városi Önkormányzat nem válaszolt az adatbekérőre; a városi szociális, foglalkoztatási és esélyegyenlőségi szolgáltatásrendszer keretében a hátrányos helyzetű roma nők elérhetők lehetnek, de kifejezetten roma nők foglalkoztatását célzó, önálló felzárkózási program a jelen fejezet módszertani szűrője szerint nem azonosítható. Mosonmagyaróvár végleges besorolása ezért „–" (adathiány).

A járásbeli egyetlen TOP+ nyertes projekt (Kimle Község Önkormányzata Novákpuszta településrésszel együtt) tartalma tematikus gyermektáborokra épül; a projekt „Nők – életmódváltó és közösségi egészségnevelési" programeleme általános női célcsoportot céloz, nem kifejezetten roma nőket. A jelen felülvizsgálat módszertana szerint az általánosabb női program nem sorolható a kifejezetten roma nők foglalkoztatását elősegítő felzárkózási programok közé.

Hátrányos helyzetű csoportok – roma nők – felzárkózási programokhoz való hozzáférése: a Mosonmagyaróvári járás roma népessége Mosonmagyaróváron koncentrálódik; a városi szolgáltatásrendszer a részleges hozzáférést biztosíthatja. A rendelkezésre álló forrásokból nem áll rendelkezésre elegendő információ a járási roma nők pontos számáról, a foglalkoztatási helyzetük konkrét dokumentálásáról vagy a helyi hozzáférés akadályozó tényezőiről; a hátrányos helyzetű roma

nők bevonása a járásban a gyakorlatban a mélyszegénységi dimenzió mentén, illetve a mosonmagyaróvári városi szolgáltatásokon keresztül biztosítható.

Pannonhalmi járás

Település	Roma nők foglalkoztatását elősegítő felzárkózási program elérhetősége (adatbekérő 147.)	Végleges besorolás
Bakonygyirót	E – nem helyben	E – elérhető, de nem helyben
Bakonypéterd		*– (adathiány)*
Bakonyszentlászló	E – nem helyben	E – elérhető, de nem helyben
Écs	E – nem helyben	E – elérhető, de nem helyben
Fenyőfő	E – nem helyben	E – elérhető, de nem helyben
Győrasszonyfa	R – részben helyben	R – részben helyben
Lázi	E – nem helyben	E – elérhető, de nem helyben
Nyalka		*– (adathiány)*
Pannonhalma	**I – helyben**	**I – helyben elérhető**
Pázmándfalu		*– (adathiány)*
Ravazd	E – nem helyben	E – elérhető, de nem helyben
Románd		*– (adathiány)*
Sikátor		*– (adathiány)*
Táp		*– (adathiány)*
Tápszentmiklós	E – nem helyben	E – elérhető, de nem helyben
Tarjánpuszta		*– (adathiány)*
Veszprémvarsány		*– (adathiány)*
Pannonhalmi járás összesen (17 település)	**I:1 / R:1 / E:7 / nem vál.:8**	**I: 1 R: 1 E: 7 – (adathiány): 8**

Jelmagyarázat: Adatbekérő oszlop (sárga) = 147. kérdés önbevallott válasza (I=helyben, R=részben helyben, E=nem helyben; üres, dőlt szürke = nem válaszolt település). Végleges besorolás: I = helyben elérhető kifejezetten roma nők foglalkoztatását elősegítő felzárkózási program (adatbekérőn önbevallott „I – helyben"), R = részben helyben (adatbekérőn önbevallott „R – részben helyben"), E = elérhető, de nem helyben (adatbekérőn önbevallott „E – nem helyben"), „–" = adathiány (a település nem válaszolt az adatbekérőre, és a HEP-elemzés sem tartalmaz kifejezetten roma nők foglalkoztatását célzó dokumentált programot; általánosabb szociális felzárkózási, roma közösségi vagy női programok önmagukban nem elegendők pozitív besoroláshoz).

Végleges járási besorolás és szöveges elemzés – Pannonhalmi járás

A Pannonhalmi járás 17 településének végleges elérhetőségi besorolása: 1 településen helyben elérhető kifejezetten roma nők foglalkoztatását elősegítő felzárkózási program (I), 1 településen részben helyben (R), 7 településen elérhető, de nem helyben (E), és 8 településen adathiánnyal jellemezhető besorolás (–). Az adatbekérő 147. kérdésére a járás 9 települése válaszolt (8 nem): 1 település (Pannonhalma) jelzett önbevallott „I – helyben" elérhetőséget; 1 település (Győrasszonyfa) adott „R – részben helyben" választ; 7 település „E – nem helyben" választ adott.

A járás roma népessége a 2022. évi népszámláláson önbevallott adatok szerint 147 fő (a járás nemzetiséghez tartozó lakosságából, 15 317 főből). A járásban Pázmándfalun él a legtöbb roma nemzetiségű lakos, 59 fő. A roma nemzetiséghez tartozók nemi és korosztályi megoszlására nem állnak rendelkezésre adatok, így a roma nők pontos számára sem.

Pannonhalma Város Önkormányzat az adatbekérőn önbevallott „I – helyben" választ adott; az önbevallás a jelen felülvizsgálat módszertana szerint elsőbbséget élvez, a végleges besorolás „I". Győrasszonyfa Község Önkormányzata „R – részben helyben" választ adott; végleges besorolása „R".

A járásbeli TOP+ nyertes projektek (Écs, Pannonhalma) általánosabb közösségfejlesztési és egészségfejlesztési célúak; kifejezetten roma nők foglalkoztatását célzó felzárkózási elemet a projektleírások nem tartalmaznak. Pázmándfalu – ahol a járás legnagyobb roma népessége él – nem

válaszolt az adatbekérőre, és kifejezetten roma nők foglalkoztatását célzó program dokumentáltan nem működik; Pázmándfalu végleges besorolása „–" (adathiány).

A járási intézkedés-fül nem tartalmaz kifejezetten roma nők foglalkoztatását célzó felzárkózási intézkedést. A HEP-ekben a roma nőkre javasolt megoldás jellemzően közfoglalkoztatásba vonás és élethelyzeti támogatás, amelyek szociálpolitikai eszközök, önmagukban nem érdemi felzárkózási vagy fejlesztési program jellegűek.

Hátrányos helyzetű csoportok – roma nők – felzárkózási programokhoz való hozzáférése: a Pannonhalmi járás roma népessége alacsony és néhány településen (Pázmándfalu) koncentrálódik; kifejezetten roma nőket célzó felzárkózási program a járásban dokumentálhatóan nem működik. A rendelkezésre álló forrásokból nem áll rendelkezésre elegendő információ a járási roma nők pontos számáról, a foglalkoztatási helyzetük konkrét dokumentálásáról vagy a helyi hozzáférés akadályozó tényezőiről; a hátrányos helyzetű roma nők bevonása a járásban a gyakorlatban a mélyszegénységi dimenzió mentén, illetve a járási szociális szolgáltatásokon keresztül biztosítható.

Soproni járás – 38 település, járásszékhely: Sopron

Település	Roma nők foglalkoztatását elősegítő felzárkózási program elérhetősége (adatbekérő 147.)	Végleges besorolás
Ágfalva		*– (adathiány)*
Csáfordjánosfa		*– (adathiány)*
Csapod		*– (adathiány)*
Csér		*– (adathiány)*
Ebergőc		*– (adathiány)*
Egyházasfalu		*– (adathiány)*
Fertőboz		*– (adathiány)*
Fertőd		*– (adathiány)*
Fertőendréd		*– (adathiány)*
Fertőhomok	E – nem helyben	E – elérhető, de nem helyben
Fertőrákos		*– (adathiány)*
Fertőszentmiklós		*– (adathiány)*
Fertőszéplak		*– (adathiány)*
Gyalóka	E – nem helyben	E – elérhető, de nem helyben
Harka	**I – helyben**	**I – helyben elérhető**
Hegykő	E – nem helyben	E – elérhető, de nem helyben
Hidegség	E – nem helyben	E – elérhető, de nem helyben
Iván	E – nem helyben	E – elérhető, de nem helyben
Kópháza		*– (adathiány)*
Lövő	R – részben helyben	R – részben helyben
Nagycenk		*– (adathiány)*
Nagylózs		*– (adathiány)*
Nemeskér		*– (adathiány)*
Pereszteg		*– (adathiány)*
Petőháza		*– (adathiány)*
Pinnye		*– (adathiány)*
Pusztacsalád		*– (adathiány)*
Répcevis		*– (adathiány)*
Röjtökmuzsaj	E – nem helyben	E – elérhető, de nem helyben
Sarród		*– (adathiány)*
Sopron	R – részben helyben	R – részben helyben
Sopronhorpács		*– (adathiány)*
Sopronkövesd		*– (adathiány)*
Szakony	E – nem helyben	E – elérhető, de nem helyben

Újkér		*– (adathiány)*
Und	E – nem helyben	E – elérhető, de nem helyben
Völcsej		*– (adathiány)*
Zsira	E – nem helyben	E – elérhető, de nem helyben
Soproni járás összesen (38 település)	**I:1 / R:2 / E:9 / nem vál.:26**	**I: 1 R: 2 E: 9 – (adathiány): 26**

Jelmagyarázat: Adatbekérő oszlop (sárga) = 147. kérdés önbevallott válasza (I=helyben, R=részben helyben, E=nem helyben; üres, dőlt szürke = nem válaszolt település). Végleges besorolás: I = helyben elérhető kifejezetten roma nők foglalkoztatását elősegítő felzárkózási program (adatbekérőn önbevallott „I – helyben"), R = részben helyben (adatbekérőn önbevallott „R – részben helyben"), E = elérhető, de nem helyben (adatbekérőn önbevallott „E – nem helyben"), „–" = adathiány (a település nem válaszolt az adatbekérőre, és a HEP-elemzés sem tartalmaz kifejezetten roma nők foglalkoztatását célzó dokumentált programot; általánosabb szociális felzárkózási, roma közösségi vagy női programok önmagukban nem elegendők pozitív besoroláshoz).

Végleges járási besorolás és szöveges elemzés – Soproni járás

A Soproni járás 38 településének végleges elérhetőségi besorolása: 1 településen helyben elérhető kifejezetten roma nők foglalkoztatását elősegítő felzárkózási program (I), 2 településen részben helyben (R), 9 településen elérhető, de nem helyben (E), és 26 településen adathiánnyal jellemezhető besorolás (–). Az adatbekérő 147. kérdésére a járás 12 települése válaszolt (26 nem): 1 település (Harka) jelzett önbevallott „I – helyben" elérhetőséget; 2 település (Lövő, Sopron) adott „R – részben helyben" választ; 9 település „E – nem helyben" választ adott.

A járás roma népessége a 2022. évi népszámláláson önbevallott adatok szerint 520 fő (a járás nemzetiséghez tartozó lakosságából, 101 206 főből). Sopronban 234 fő, Ivánon 134 fő roma nemzetiségű lakos él; a járásban számos településen egyáltalán nincs roma nemzetiségű lakos. A roma nemzetiséghez tartozók nemi és korosztályi megoszlására nem állnak rendelkezésre adatok, így a roma nők pontos számára sem.

Harka Község Önkormányzata az adatbekérőn önbevallott „I – helyben" választ adott; az önbevallás a jelen felülvizsgálat módszertana szerint elsőbbséget élvez, a végleges besorolás „I". Sopron megyei jogú város és Lövő „R – részben helyben" választ adtak; végleges besorolásuk „R".

Iván Község Önkormányzata az adatbekérőn önbevallott „E – nem helyben" választ adott, a településen 134 fő roma nemzetiségű lakos él, a KSH 2022. évi térképe szerint érvényes szegregátum azonosítható, és a helyi Roma Nemzetiségi Önkormányzat is működik. A Csáfordjánosfával közös TOP_Plusz-3.1.3-23 nyertes projekt „Közösségi fejlesztési kezdeményezések Iván és Csáfordjánosfa településeken" kiemelt célcsoportként a hátrányos helyzetű roma közösséget nevesíti, és digitális kompetenciafejlesztő, valamint közösségfejlesztési elemeket tartalmaz. A jelen felülvizsgálat módszertana szerint a projekt tartalma azonban általánosabb roma közösségi fejlesztésre és digitális kompetenciafejlesztésre irányul, nem kifejezetten roma nők foglalkoztatását célzó felzárkózási programra. Az önbevallás elsőbbsége alapján Iván végleges besorolása „E".

A járásbeli további TOP+ nyertes projektek (Fertőrákos, Petőháza, Hegykő–Fertőhomok–Hidegség, Fertőszéplak–Fertőd–Sarród, Lövő, Sopronkövesd) általános közösségfejlesztési, kulturális közösségfejlesztési és térségi együttműködés-erősítő célúak. Lövőn a „Nők az Egészségért – komplex életmódváltó program" általános női célcsoportot céloz, nem kifejezetten roma nőket; Sopronkövesden a várandós és kisgyermeket nevelő nők számára szervezett helyi szolgáltatások szintén általános női célcsoportra irányulnak. A jelen felülvizsgálat módszertana szerint az általánosabb női programok nem sorolhatók a kifejezetten roma nők foglalkoztatását elősegítő felzárkózási programok közé.

A HEP-ekben a roma nőkre javasolt megoldás jellemzően közfoglalkoztatásba vonás és élethelyzeti támogatás, amelyek szociálpolitikai eszközök, önmagukban nem érdemi felzárkózási vagy fejlesztési program jellegűek.

Hátrányos helyzetű csoportok – roma nők – felzárkózási programokhoz való hozzáférése: a Soproni járás roma népessége Sopronban és Ivánon koncentrálódik. Ivánon a KSH 2022. évi térkép szerinti érvényes szegregátum lakói között a helyi Roma Nemzetiségi Önkormányzat és a TOP+ projekt közösségi bevonási tevékenységein keresztül közvetetten a roma nők is elérhetők; kifejezetten roma nők foglalkoztatását célzó program azonban a járásban dokumentálhatóan nem működik. A rendelkezésre álló forrásokból nem áll rendelkezésre elegendő információ a járási roma nők pontos számáról, a foglalkoztatási helyzetük konkrét dokumentálásáról vagy a helyi hozzáférés akadályozó tényezőiről; a hátrányos helyzetű roma nők bevonása a járásban a gyakorlatban a mélyszegénységi dimenzió mentén, valamint az iváni és a soproni városi szolgáltatásokon keresztül biztosítható.

Téti járás – 14 település, járásszékhely: Tét

Település	Roma nők foglalkoztatását elősegítő felzárkózási program elérhetősége (adatbekérő 147.)	Végleges besorolás
Árpás		– *(adathiány)*
Csikvánd		– *(adathiány)*
Felpéc		– *(adathiány)*
Gyarmat		– *(adathiány)*
Gyömöre		– *(adathiány)*
Győrszemere	R – részben helyben	R – részben helyben
Kisbabot	E – nem helyben	E – elérhető, de nem helyben
Mérges	E – nem helyben	E – elérhető, de nem helyben
Mórichida		– *(adathiány)*
Rábacsécsény	E – nem helyben	E – elérhető, de nem helyben
Rábaszentmihály	E – nem helyben	E – elérhető, de nem helyben
Rábaszentmiklós		– *(adathiány)*
Szerecseny		– *(adathiány)*
Tét	**I – helyben**	**I – helyben elérhető**
Téti járás összesen (14 település)	**I:1 / R:1 / E:4 / nem vál.:8**	**I: 1 R: 1 E: 4 – (adathiány): 8**

Jelmagyarázat: Adatbekérő oszlop (sárga) = 147. kérdés önbevallott válasza (I=helyben, R=részben helyben, E=nem helyben; üres, dőlt szürke = nem válaszolt település). Végleges besorolás: I = helyben elérhető kifejezetten roma nők foglalkoztatását elősegítő felzárkózási program (adatbekérőn önbevallott „I – helyben"), R = részben helyben (adatbekérőn önbevallott „R – részben helyben"), E = elérhető, de nem helyben (adatbekérőn önbevallott „E – nem helyben"), „–" = adathiány (a település nem válaszolt az adatbekérőre, és a HEP-elemzés sem tartalmaz kifejezetten roma nők foglalkoztatását célzó dokumentált programot; általánosabb szociális felzárkózási, roma közösségi vagy női programok önmagukban nem elegendők pozitív besoroláshoz).

Végleges járási besorolás és szöveges elemzés – Téti járás

A Téti járás 14 településének végleges elérhetőségi besorolása: 1 településen helyben elérhető kifejezetten roma nők foglalkoztatását elősegítő felzárkózási program (I), 1 településen részben helyben (R), 4 településen elérhető, de nem helyben (E), és 8 településen adathiánnyal jellemezhető besorolás (–). Az adatbekérő 147. kérdésére a járás 6 települése válaszolt (8 nem): 1 település (Tét) jelzett önbevallott „I – helyben" elérhetőséget; 1 település (Győrszemere) adott „R – részben helyben" választ; 4 település „E – nem helyben" választ adott.

A járás roma népessége a 2022. évi népszámláláson önbevallott adatok szerint 162 fő (a járás nemzetiséghez tartozó lakosságából, 15 071 főből). Közülük Téten él 77 fő, Győrszemerén 58 fő. A

roma nemzetiséghez tartozók nemi és korosztályi megoszlására nem állnak rendelkezésre adatok, így a roma nők pontos számára sem.

Tét Város Önkormányzata az adatbekérőn önbevallott „I – helyben" választ adott; az önbevallás a jelen felülvizsgálat módszertana szerint elsőbbséget élvez, a végleges besorolás „I". Téten működik a helyi Roma Nemzetiségi Önkormányzat, és a TOP_Plusz-3.1.3-23 nyertes „Helyi közösségfejlesztési folyamat kezdeményezése Téten" projekt kifejezetten a roma közösségek integrációját és esélyegyenlőségének előmozdítását is célozza; ezek együttesen alátámasztják az önkormányzat önbevallott „I – helyben" elérhetőségi minősítését.

Győrszemere Község Önkormányzata „R – részben helyben" választ adott az adatbekérőn; a településen 58 fő roma nemzetiségű lakos él. A végleges besorolás „R".

A járási intézkedés-fül kifejezetten rögzíti a roma nők foglalkoztatását célzó felzárkózási program hiányát a járási aprófalvakban, és igényfelmérést javasol. A HEP-ekben a roma nőkre javasolt megoldás jellemzően közfoglalkoztatásba vonás és élethelyzeti támogatás, amelyek szociálpolitikai eszközök, önmagukban nem érdemi felzárkózási vagy fejlesztési program jellegűek.

Hátrányos helyzetű csoportok – roma nők – felzárkózási programokhoz való hozzáférése: a Téti járás roma népessége Téten és Győrszemerén koncentrálódik; a téti Roma Nemzetiségi Önkormányzat közreműködésével és a téti TOP+ projekt roma közösségi bevonási tevékenységein keresztül közvetetten a roma nők is elérhetők. A rendelkezésre álló forrásokból nem áll rendelkezésre elegendő információ a járási roma nők pontos számáról, a foglalkoztatási helyzetük konkrét dokumentálásáról vagy a helyi hozzáférés akadályozó tényezőiről; a hátrányos helyzetű roma nők bevonása a járásban a gyakorlatban a mélyszegénységi dimenzió mentén, illetve a téti önkormányzati és nemzetiségi együttműködés keretében biztosítható.

Megyei szintézis

A 183 települést átfogó szintézis alapján a kifejezetten roma nők foglalkoztatását elősegítő felzárkózási programok megyei elérhetőségi képe: 4 településen (Feketeerdő – Mosonmagyaróvári járás, Pannonhalma – Pannonhalmi járás, Harka – Soproni járás, Tét – Téti járás) helyben elérhető kifejezetten roma nők foglalkoztatását elősegítő felzárkózási program az önkormányzati önbevallás alapján (I – 2,2%); 6 településen (Győr, Babót, Győrasszonyfa, Lövő, Sopron, Győrszemere) részben helyben (R – 3,3%); 77 településen elérhető, de nem helyben (E – 42,1%); 96 településen adathiánnyal jellemezhető besorolás (– 52,5%).

A megyei kép a szolgáltatás jellegéből fakadóan alacsony helyi elérhetőségi arányt (I+R = 5,5%) mutat, és magas „E" (42,1%) és „adathiány" (52,5%) arányt. Ez konzisztens a megye alacsony roma népesség-arányával (0,58%), valamint a roma népesség földrajzi koncentrációjával néhány kiemelt településen. Az önbevallott „I" választ adó települések közül Tét és Feketeerdő esetében az önkormányzati bevalláshoz a helyi Roma Nemzetiségi Önkormányzat (Tét) és a településen élő roma népesség (Feketeerdő 8 fő) egyaránt hozzájárulhatott; Pannonhalma és Harka esetében az önbevallás alátámasztására rendelkezésre álló forrásból nem áll rendelkezésre további konkrét dokumentum, ezért az önbevallást a jelen felülvizsgálat módszertana szerint elfogadjuk.

A megyei HEP-ek egyértelműen rögzítik a roma nők foglalkoztatását célzó felzárkózási program hiányát a legtöbb járásban, és igényfelmérést javasolnak. A HEP-elemzésekben szereplő közfoglalkoztatásba vonás és élethelyzeti támogatások (élelmezés, tűzifaosztás, tanácsadás) a jelen

felülvizsgálat módszertana szerint nem tekinthetők érdemi felzárkózási vagy fejlesztési programnak; ezek szociálpolitikai eszközök.

Hátrányos helyzetű csoportok – roma nők – felzárkózási programokhoz való hozzáférése – megyei összegzés

A jelen fejezet fókusza maga a hátrányos helyzetű csoportok egyike – a roma nők –; a megyei összegzés az alábbi:

- Kifejezetten roma nőket célzó, dokumentált felzárkózási/foglalkoztatási program a megyei HEP-elemzésekben nincs önállóan rögzítve. Az önkormányzati önbevallások alapján 4 településen jelenik meg helyben elérhető szolgáltatás (Feketeerdő, Pannonhalma, Harka, Tét) és 6 településen részleges elérhetőség (Győr, Babót, Győrasszonyfa, Lövő, Sopron, Győrszemere).
- A megyei roma népesség alacsony aránya (0,58%) és földrajzi koncentrációja néhány kiemelt településen (Győr, Sopron, Mosonmagyaróvár, Iván, Csorna, Tét, Szany, Pázmándfalu, Győrszemere) meghatározza a szolgáltatási szükséglet földrajzi eloszlását. A KSH 2022. évi térképe szerint érvényes szegregátumok (Győr, Kapuvár, Iván – Soproni járás, Tét) lakóit a járásszékhelyi és a városi szociális, közösségi szolgáltatásrendszer közvetetten éri el.
- A rendelkezésre álló forrásokból nem áll rendelkezésre elegendő információ a megyei roma nők pontos számáról, a foglalkoztatási helyzetük konkrét dokumentálásáról vagy a helyi hozzáférés akadályozó tényezőiről. A 2022. évi cenzus roma adatai nem bonthatók nem és korosztály szerint, így a szükségletfelmérés alapja csak becslés lehet. A hátrányos helyzetű roma nők bevonása a megyében a gyakorlatban a mélyszegénységi dimenzió mentén, illetve a járásszékhelyi és városi szociális szolgáltatásokon keresztül biztosítható.
- A megyei járási intézkedési tervek (Csornai, Győri, Kapuvári, Mosonmagyaróvári, Pannonhalmi, Soproni, Téti) jellemzően nem tartalmaznak kifejezetten roma nők foglalkoztatását célzó felzárkózási intézkedést; több járásban (Csornai, Győri, Téti) rögzítésre került a szolgáltatáshiány és igényfelmérési javaslat.

5.7 Digitális kompetenciafejlesztés

Fogalmi keretezés, adatforrások és a besorolás módszertana

A fejezet a helyben elérhető digitális kompetenciafejlesztési programok területi elérhetőségét mutatja be Győr-Moson-Sopron megye 183 településén. A fejezet módszertani szűrője szigorú: a besoroláshoz kizárólag a célzott digitális kompetenciafejlesztési tevékenységet folytató, önkormányzati önbevallással vagy közhitelesen dokumentált szolgáltatás fogadható el. A könyvtári vagy közművelődési intézményben nyújtott internet-hozzáférés, az önkormányzati eszközkölcsönzés, a Kormányablak elektronikus ügyintézési támogatása, valamint az egykori Digitális Jólét Pont (DJP) hálózat pusztán intézményi jelenléte önmagában nem tekinthető digitális kompetenciafejlesztési programnak; ezek hozzáférési vagy infrastrukturális elemek, nem tanulási-fejlesztési szolgáltatások.

A besorolás négy elérhetőségi kategóriával dolgozik:

- I – helyben elérhető: a településen célzott digitális kompetenciafejlesztési program elérhető, és az önkormányzat az adatbekérőn önbevallott „I – helyben" választ adott;
- R – részben helyben: az önkormányzat az adatbekérőn önbevallott „R – részben helyben" választ adott, jelezve, hogy a szolgáltatás részleges helyi elérhetőségű (időszakos program, korlátozott célcsoport, vagy csak alapszintű digitális készségek fejlesztése);

- E – elérhető, de nem helyben: az önkormányzat az adatbekérőn önbevallott „E – nem helyben" választ adott, vagyis a digitális kompetenciafejlesztési szolgáltatást a lakosság más településen (jellemzően a járásszékhelyen, Győrben vagy Sopronban) éri el;
- „–" (adathiány): a település nem válaszolt az adatbekérőre, és a HEP-elemzés sem tartalmaz célzott digitális kompetenciafejlesztési programot; általánosabb hozzáférési elemek (könyvtári internet, egykori DJP-pont) önmagukban nem elegendők pozitív besoroláshoz.

Megyei kontextus és a Digitális Jólét Pont hálózat státusza

A digitális kompetenciafejlesztés megyei képét a HEP-ekben rögzített 2022–2024 közötti állapotleírások, a települési adatbekérő önbevallott válaszai, valamint a TOP_Plusz-3.1.3-23 nyertes projektek 2025–2028-ra tervezett digitális tevékenységei alakítják. Az önbevallott elérhetőség megyei szinten alacsony: a 183 településből 11 helyen jelezték az önkormányzatok, hogy célzott digitális kompetenciafejlesztési program helyben elérhető (I), 16 helyen részleges helyi elérhetőséget (R), 50 helyen a szolgáltatás elérhetőségét más településen (E), és 106 település nem adott választ (–). A helyi elérhetőség (I+R) megyei aránya 14,8%, ami az e-ügyintézés, a hivatalos digitális szolgáltatások és a munkaerőpiaci digitális elvárások fényében kirívóan alacsony, és a digitális kirekesztettség megyei szintű kockázatát jelzi – különösen az aprófalvas térségekben.

A Digitális Jólét Pont hálózat megyei státuszának módszertani értékelése külön figyelmet igényel. A DJP-hálózat országos, központi költségvetési projekt keretében, mintegy 5 milliárd forintos fejlesztéssel 2019-ben indult, jellemzően könyvtárakban, közművelődési intézményekben, önkormányzati épületekben, iskolákban és közösségi terekben létesített hozzáférési és képzési pontokkal. A projekt a rendelkezésre álló forrásokból származó információ szerint 2024–2025 folyamán zárult, a hálózat jelenlegi működő pontjainak számáról naprakész, közhiteles központi adatbázis nem érhető el. A HEP-ekben rögzített DJP-jelölések a 2022–2024 közötti időszak állapotát tükrözik; ezek alapján a megyei 183 településből 35 rendelkezett egykori DJP-jelenléttel. Mivel a jelen felülvizsgálat referencia-időpontjában (2026 tavasza) a hálózat működését nem lehet igazolni – a projekt lezárása, az eszközök időközbeni elavulása és a fenntarthatósági források bizonytalansága okán –, a DJP-jelenlét önmagában nem szolgálhat pozitív elérhetőségi besorolás alapjaként. A dokumentum a DJP-jelöléses településeket a szöveges elemzésben referenciaszinten említi, a végleges besorolás azonban minden esetben az önkormányzati önbevalláson (adatbekérő 149. kérdés) alapul.

Módszertani elvek: mi nem minősül célzott digitális kompetenciafejlesztési programnak

A jelen felülvizsgálat módszertani elve, hogy az alábbi elemek önmagukban nem sorolhatók a célzott digitális kompetenciafejlesztési programok közé:

- **Könyvtári, közművelődési intézményi internet-hozzáférés:** az önkormányzati könyvtárban, művelődési házban vagy közösségi térben biztosított nyilvános internet-hozzáférés hozzáférési infrastruktúra, nem tanulási program.
- **Egykori Digitális Jólét Pont pusztán intézményi jelenléte:** a 2019–2024 közötti DJP-hálózat pontjainak fizikai jelenléte a HEP-ekben rögzítve nem jelenti a hálózat 2026-os működését; e-mentorok vagy strukturált képzési program dokumentált jelenléte nélkül nem tekinthető szolgáltatásnak.
- **Iskolai digitális oktatás keretében nyújtott alapkészség-fejlesztés:** az általános közoktatás informatika-tantárgya nem közösségi (felnőtt, hátrányos helyzetű felnőtt vagy szenior) digitális kompetenciafejlesztési program.

- **Kormányablak vagy más ügyintézési pont elektronikus szolgáltatásai:** az e-ügyintézés helyi támogatása fontos hozzáférési elem, de nem tekinthető digitális kompetenciafejlesztésnek.
- **A digitális eszközök használatával kapcsolatos gyermek-célzott figyelemfelhívó előadások:** a gyermekek digitális biztonságáról szóló egyszeri iskolai vagy közösségi rendezvény nem strukturált, célcsoport-orientált kompetenciafejlesztő program.

A jelen felülvizsgálat elve, hogy az önkormányzati önbevallás elsőbbséget élvez: ha egy önkormányzat az adatbekérő 149. kérdésére „I – helyben", „R – részben helyben" vagy „E – nem helyben" választ adott, a végleges besorolás ezen önbevallás alapján történik. Az adatbekérőre nem válaszolt települések esetében a besorolás „–" (adathiány), függetlenül attól, hogy a településen működik-e könyvtári internet-hozzáférés vagy egykori DJP-pont.

Csornai járás

Település	Digitális kompetenciafejlesztési program elérhetősége (adatbekérő 149.)	Egykori DJP-pont (HEP 2022–2024)	Végleges besorolás
Acsalag	E – nem helyben		E – elérhető, de nem helyben
Bágyogszovát		*egykori DJP*	*– (adathiány)*
Barbacs			*– (adathiány)*
Bodonhely			*– (adathiány)*
Bogyoszló	E – nem helyben		E – elérhető, de nem helyben
Bősárkány	R – részben helyben		**R – részben helyben**
Cakóháza	R – részben helyben		**R – részben helyben**
Csorna	**R – részben helyben**		**R – részben helyben**
Dör	E – nem helyben		E – elérhető, de nem helyben
Egyed			*– (adathiány)*
Farád			*– (adathiány)*
Jobaháza			*– (adathiány)*
Kóny	E – nem helyben		E – elérhető, de nem helyben
Maglóca	E – nem helyben		E – elérhető, de nem helyben
Magyarkeresztúr			*– (adathiány)*
Markotabödöge			*– (adathiány)*
Páli		*egykori DJP*	*– (adathiány)*
Pásztori			*– (adathiány)*
Potyond	E – nem helyben	*egykori DJP*	E – elérhető, de nem helyben
Rábacsanak			*– (adathiány)*
Rábapordány			*– (adathiány)*
Rábasebes		*egykori DJP*	*– (adathiány)*
Rábaszentandrás		*egykori DJP*	*– (adathiány)*
Rábatamási	E – nem helyben	*egykori DJP*	E – elérhető, de nem helyben
Rábcakapi	E – nem helyben		E – elérhető, de nem helyben
Sobor	E – nem helyben		E – elérhető, de nem helyben
Sopronnémeti			*– (adathiány)*
Szany			*– (adathiány)*

Szil			*– (adathiány)*
Szilsárkány			*– (adathiány)*
Tárnokréti	E – nem helyben		E – elérhető, de nem helyben
Vág		*egykori DJP*	*– (adathiány)*
Zsebeháza			*– (adathiány)*
Csornai járás összesen (33 település)	**I:0 / R:3 / E:10 / nem vál.:20**	**egykori DJP: 7**	**I: 0 R: 3 E: 10 – (adathiány): 20**

Jelmagyarázat: Adatbekérő oszlop = 149. kérdés önbevallott válasza (I=helyben, R=részben helyben, E=nem helyben; üres = nem válaszolt település). Egykori DJP-pont = a HEP 2022–2024 közötti időszaki dokumentumok szerint a településen működött Digitális Jólét Pont; a hálózat 2026-os állapotára vonatkozó közhiteles adat nem áll rendelkezésre, így önmagában nem szolgál pozitív besorolás alapjául. Végleges besorolás: I = helyben elérhető célzott digitális kompetenciafejlesztési program (adatbekérőn önbevallott „I – helyben"), R = részben helyben (adatbekérőn önbevallott „R – részben helyben"), E = elérhető, de nem helyben (adatbekérőn önbevallott „E – nem helyben"), „–" = adathiány (a település nem válaszolt az adatbekérőre, és a HEP-elemzés sem tartalmaz célzott digitális kompetenciafejlesztési programot; könyvtári internet-hozzáférés vagy egykori DJP-pont önmagában nem elegendő pozitív besoroláshoz).

Végleges járási besorolás és szöveges elemzés – Csornai járás

A Csornai járás 33 településének végleges elérhetőségi besorolása: 0 településen helyben elérhető célzott digitális kompetenciafejlesztési program (I), 3 településen részben helyben (R), 10 településen elérhető, de nem helyben (E), és 20 településen adathiánnyal jellemezhető besorolás (–). Az adatbekérő 149. kérdésére a járás 13 települése válaszolt (20 nem): egyetlen település sem jelzett önbevallott „I – helyben" elérhetőséget; 3 település (Bősárkány, Cakóháza, Csorna) adott „R – részben helyben" választ; 10 település „E – nem helyben" választ adott.

A járás 7 településén (Bágyogszovát, Páli, Potyond, Rábasebes, Rábaszentandrás, Rábatamási, Vág) a HEP-elemzések a 2022–2024 közötti időszakra vonatkozóan Digitális Jólét Pontot rögzítettek; a 2026-os referencia-időpontban a hálózat működése nem igazolt, ezért ezek a jelölések a végleges besorolást nem módosítják. A HEP-forrásokban rögzített településszintű megjegyzések jellemzően könyvtári és közösségi internet-hozzáférésre utalnak, ami hozzáférési infrastruktúra, nem célzott kompetenciafejlesztési szolgáltatás.

A járás egyetlen településén sem érkezett önbevallott „I – helyben" válasz; a járásszékhely Csorna, valamint Bősárkány és Cakóháza adott „R – részben helyben" választ. A többi válaszadó (10 település) „E – nem helyben" választ jelölt. A járás 20 aprófalvas és kisközségi települése nem válaszolt az adatbekérőre; e településeken – a HEP-források alapján – célzott digitális kompetenciafejlesztési programra utaló dokumentált szolgáltatás nem található, ami a digitális kirekesztettség járási szintű kockázatát jelzi.

A TOP_Plusz-3.1.3-23 nyertes projektek között több csornai járási konzorcium tervezett tevékenysége (a Rábapordány–Pásztori- és a Rábatamási-központú programok) tartalmaz digitális kompetenciafejlesztési elemet a 2025–2028-as megvalósítási időszakban; ezek megvalósulása a járás digitális felzárkóztatási helyzetének érdemi javulását hozhatja.

Győri járás

Település	Digitális kompetenciafejlesztési program elérhetősége (adatbekérő 149.)	Egykori DJP-pont (HEP 2022–2024)	Végleges besorolás
Abda	R – részben helyben	*egykori DJP*	**R – részben helyben**
Bezi			*– (adathiány)*
Bőny	E – nem helyben		E – elérhető, de nem helyben

Börcs	I – helyben		**I – helyben elérhető**
Dunaszeg			*– (adathiány)*
Dunaszentpál			*– (adathiány)*
Enese	E – nem helyben		E – elérhető, de nem helyben
Fehértó	E – nem helyben	*egykori DJP*	E – elérhető, de nem helyben
Gönyű	R – részben helyben	*egykori DJP*	**R – részben helyben**
Győr	**I – helyben**	*egykori DJP*	**I – helyben elérhető**
Győrladamér	E – nem helyben		E – elérhető, de nem helyben
Győrság	R – részben helyben		**R – részben helyben**
Győrsövényház	E – nem helyben		E – elérhető, de nem helyben
Győrújbarát		*egykori DJP*	*– (adathiány)*
Győrújfalu			*– (adathiány)*
Győrzámoly		*egykori DJP*	*– (adathiány)*
Ikrény	E – nem helyben	*egykori DJP*	E – elérhető, de nem helyben
Kajárpéc	E – nem helyben		E – elérhető, de nem helyben
Kisbajcs	E – nem helyben		E – elérhető, de nem helyben
Koroncó			*– (adathiány)*
Kunsziget	I – helyben		**I – helyben elérhető**
Mezőörs	E – nem helyben		E – elérhető, de nem helyben
Mosonszentmiklós	E – nem helyben		E – elérhető, de nem helyben
Nagybajcs	R – részben helyben		**R – részben helyben**
Nagyszentjános		*egykori DJP*	*– (adathiány)*
Nyúl			*– (adathiány)*
Öttevény	E – nem helyben		E – elérhető, de nem helyben
Pér	E – nem helyben		E – elérhető, de nem helyben
Rábapatona			*– (adathiány)*
Rétalap			*– (adathiány)*
Sokorópátka			*– (adathiány)*
Tényő		*egykori DJP*	*– (adathiány)*
Töltéstava			*– (adathiány)*
Vámosszabadi		*egykori DJP*	*– (adathiány)*
Vének			*– (adathiány)*
Győri járás összesen (35 település)	**I:3 / R:4 / E:12 / nem vál.:16**	**egykori DJP: 10**	**I: 3 R: 4 E: 12 – (adathiány): 16**

Jelmagyarázat: Adatbekérő oszlop = 149. kérdés önbevallott válasza (I=helyben, R=részben helyben, E=nem helyben; üres = nem válaszolt település). Egykori DJP-pont = a HEP 2022–2024 közötti időszaki dokumentumok szerint a településen működött Digitális Jólét Pont; a hálózat 2026-os állapotára vonatkozó közhiteles adat nem áll rendelkezésre, így önmagában nem szolgál pozitív besorolás alapjául. Végleges besorolás: I = helyben elérhető célzott digitális kompetenciafejlesztési program (adatbekérőn önbevallott „I – helyben"), R = részben helyben (adatbekérőn önbevallott „R – részben helyben"), E = elérhető, de nem helyben (adatbekérőn önbevallott „E – nem helyben"), „–" = adathiány (a település nem válaszolt az adatbekérőre, és a HEP-elemzés sem tartalmaz célzott digitális kompetenciafejlesztési programot; könyvtári internet-hozzáférés vagy egykori DJP-pont önmagában nem elegendő pozitív besoroláshoz).

Végleges járási besorolás és szöveges elemzés – Győri járás

A Győri járás 35 településének végleges elérhetőségi besorolása: 3 településen helyben elérhető célzott digitális kompetenciafejlesztési program (I), 4 településen részben helyben (R), 12 településen elérhető, de nem helyben (E), és 16 településen adathiánnyal jellemezhető besorolás (–). Az adatbekérő 149.

kérdésére a járás 19 települése válaszolt (16 nem): 3 település (Börcs, Győr, Kunsziget) jelzett önbevallott „I – helyben" elérhetőséget; 4 település (Abda, Gönyű, Győrság, Nagybajcs) adott „R – részben helyben" választ; 12 település „E – nem helyben" választ adott.

Az önbevallott „I – helyben" választ adó három település Győr, Börcs és Kunsziget: Győr Megyei Jogú Város kiterjedt digitális kompetenciafejlesztési kínálattal rendelkezik (a városi könyvtári rendszer felnőttoktatási képzései, a Széchenyi István Egyetem képzési programjai és a városi közművelődési intézmények digitális workshopjai révén); Börcs és Kunsziget önbevallását a településeken jelzett szervezett közösségi képzés támasztja alá. A „R – részben helyben" választ adó négy település (Abda, Gönyű, Győrság, Nagybajcs) esetében a szolgáltatás részleges elérhetőségét az önkormányzat jelzi; ezekben a településekben jellemzően időszakos, korlátozott célcsoportot érintő digitális képzések működnek.

A járás 10 településén (Abda, Fehértó, Gönyű, Győr, Győrújbarát, Győrzámoly, Ikrény, Nagyszentjános, Tényő, Vámosszabadi) a HEP-elemzések 2022–2024 közötti időszakra vonatkozóan Digitális Jólét Pontot rögzítettek – ez a megye legsűrűbb egykori DJP-hálózata. A 2026-os referencia-időpontban a hálózat működése nem igazolt: az önbevallást adó Abda „R", Fehértó, Gönyű és Ikrény „E" választ jelölt, Győrújbarát, Győrzámoly, Nagyszentjános, Tényő és Vámosszabadi pedig nem válaszolt. Ez konzisztens azzal a megyei szintű megfigyeléssel, hogy az egykori DJP-jelenlét önmagában nem elegendő a jelenlegi célzott digitális kompetenciafejlesztési szolgáltatás igazolására.

A járás Bőny, Börcs, Dunaszeg, Dunaszentpál, Győrladamér, Győrság, Győrújfalu, Kisbajcs, Koroncó, Mezőörs, Nagybajcs, Nyúl, Pér, Rábapatona, Rétalap, Töltéstava és Vének települései az adatbekérőre nem válaszoltak vagy „E – nem helyben" választ adtak; e településeken – jellemzően Győr agglomerációjában és a peremterületeken – célzott digitális kompetenciafejlesztési szolgáltatás dokumentumszintű bizonyítéka nem áll rendelkezésre. A TOP_Plusz-3.1.3-23 nyertes projektek közül több (Börcs, Győrújbarát) tartalmaz digitális kompetenciafejlesztési tevékenységet a 2025–2028-as megvalósítási időszakban; ezek célzottan a helyi közösségek digitális felzárkóztatását szolgálják.

Kapuvári járás – 20 település, járásszékhely: Kapuvár

Település	Digitális kompetenciafejlesztési program elérhetősége (adatbekérő 149.)	Egykori DJP-pont (HEP 2022–2024)	Végleges besorolás
Agyagosszergény	R – részben helyben		**R – részben helyben**
Babót	R – részben helyben		**R – részben helyben**
Beled	E – nem helyben	*egykori DJP*	E – elérhető, de nem helyben
Cirák			*– (adathiány)*
Dénesfa	E – nem helyben		E – elérhető, de nem helyben
Edve	E – nem helyben		E – elérhető, de nem helyben
Gyóró	E – nem helyben		E – elérhető, de nem helyben
Himod			*– (adathiány)*
Hövej	E – nem helyben		E – elérhető, de nem helyben
Kapuvár	**I – helyben**		**I – helyben elérhető**
Kisfalud	E – nem helyben		E – elérhető, de nem helyben
Mihályi	E – nem helyben		E – elérhető, de nem helyben
Ösli			*– (adathiány)*

Rábakecöl	E – nem helyben		E – elérhető, de nem helyben
Répceszemere	E – nem helyben	*egykori DJP*	E – elérhető, de nem helyben
Szárföld			*– (adathiány)*
Vadosfa	E – nem helyben		E – elérhető, de nem helyben
Vásárosfalu	E – nem helyben		E – elérhető, de nem helyben
Veszkény			*– (adathiány)*
Vitnyéd			*– (adathiány)*
Kapuvári járás összesen (20 település)	**I:1 / R:2 / E:11 / nem vál.:6**	**egykori DJP: 2**	**I: 1 R: 2 E: 11 – (adathiány): 6**

Jelmagyarázat: Adatbekérő oszlop = 149. kérdés önbevallott válasza (I=helyben, R=részben helyben, E=nem helyben; üres = nem válaszolt település). Egykori DJP-pont = a HEP 2022–2024 közötti időszaki dokumentumok szerint a településen működött Digitális Jólét Pont; a hálózat 2026-os állapotára vonatkozó közhiteles adat nem áll rendelkezésre, így önmagában nem szolgál pozitív besorolás alapjául. Végleges besorolás: I = helyben elérhető célzott digitális kompetenciafejlesztési program (adatbekérőn önbevallott „I – helyben"), R = részben helyben (adatbekérőn önbevallott „R – részben helyben"), E = elérhető, de nem helyben (adatbekérőn önbevallott „E – nem helyben"), „–" = adathiány (a település nem válaszolt az adatbekérőre, és a HEP-elemzés sem tartalmaz célzott digitális kompetenciafejlesztési programot; könyvtári internet-hozzáférés vagy egykori DJP-pont önmagában nem elegendő pozitív besoroláshoz).

Végleges járási besorolás és szöveges elemzés – Kapuvári járás

A Kapuvári járás 20 településének végleges elérhetőségi besorolása: 1 településen helyben elérhető célzott digitális kompetenciafejlesztési program (I), 2 településen részben helyben (R), 11 településen elérhető, de nem helyben (E), és 6 településen adathiánnyal jellemezhető besorolás (–). Az adatbekérő 149. kérdésére a járás 14 települése válaszolt (6 nem): 1 település (Kapuvár) jelzett önbevallott „I – helyben" elérhetőséget; 2 település (Agyagosszergény, Babót) adott „R – részben helyben" választ; 11 település „E – nem helyben" választ adott.

A járásszékhely Kapuvár az egyetlen település, ahol az önkormányzat önbevallott „I – helyben" választ adott; a városi könyvtári és közművelődési intézményrendszer digitális szolgáltatási kínálata alátámasztja ezt. Agyagosszergény és Babót „R – részben helyben" választ jelölt.

A járás 2 településén (Beled, Répceszemere) a HEP-elemzés 2022–2024 közötti időszakra vonatkozóan Digitális Jólét Pontot rögzített. Mindkét település az adatbekérőn „E – nem helyben" választ adott, ami megerősíti a megyei szintű megfigyelést: az egykori DJP-jelenlét a jelenlegi célzott szolgáltatás fennállását nem igazolja.

A járás 11 települése „E – nem helyben" választ adott, ami arra utal, hogy a lakosság a digitális képzést a járásszékhely Kapuváron vagy Sopronban éri el. Hat aprófalvas település esetében a digitális kompetenciafejlesztési szolgáltatáshoz való hozzáférés korlátozott; ez a járási aprófalvas településstruktúrával összefüggő halmozott digitális kirekesztettségi kockázat része. A TOP_Plusz-3.1.3-23 nyertes projektek közül a kapuvári I. ütem, valamint a Himod–Hövej konzorciumi program is tartalmaz tervezett digitális kompetenciafejlesztési elemet a 2025–2028-as megvalósítási időszakban.

Mosonmagyaróvári járás – 26 település, járásszékhely: Mosonmagyaróvár

Település	Digitális kompetenciafejlesztési program elérhetősége (adatbekérő 149.)	Egykori DJP-pont (HEP 2022–2024)	Végleges besorolás
Ásványráró			*– (adathiány)*
Bezenye			*– (adathiány)*

Darnózseli	E – nem helyben		E – elérhető, de nem helyben
Dunakiliti	I – helyben	*egykori DJP*	**I – helyben elérhető**
Dunaremete			*– (adathiány)*
Dunasziget			*– (adathiány)*
Feketeerdő	E – nem helyben		E – elérhető, de nem helyben
Halászi			*– (adathiány)*
Hédervár			*– (adathiány)*
Hegyeshalom			*– (adathiány)*
Jánossomorja	R – részben helyben		**R – részben helyben**
Károlyháza	E – nem helyben		E – elérhető, de nem helyben
Kimle			*– (adathiány)*
Kisbodak	R – részben helyben		**R – részben helyben**
Lébény			*– (adathiány)*
Levél			*– (adathiány)*
Lipót	R – részben helyben		**R – részben helyben**
Máriakálnok			*– (adathiány)*
Mecsér	E – nem helyben		E – elérhető, de nem helyben
Mosonmagyaróvár			*– (adathiány)*
Mosonszolnok			*– (adathiány)*
Mosonudvar			*– (adathiány)*
Püski	E – nem helyben		E – elérhető, de nem helyben
Rajka	R – részben helyben		**R – részben helyben**
Újrónafő			*– (adathiány)*
Várbalog			*– (adathiány)*
Mosonmagyaróvári járás összesen (26 település)	**I:1 / R:4 / E:5 / nem vál.:16**	**egykori DJP: 1**	**I: 1 R: 4 E: 5 – (adathiány): 16**

Jelmagyarázat: Adatbekérő oszlop = 149. kérdés önbevallott válasza (I=helyben, R=részben helyben, E=nem helyben; üres = nem válaszolt település). Egykori DJP-pont = a HEP 2022–2024 közötti időszaki dokumentumok szerint a településen működött Digitális Jólét Pont; a hálózat 2026-os állapotára vonatkozó közhiteles adat nem áll rendelkezésre, így önmagában nem szolgál pozitív besorolás alapjául. Végleges besorolás: I = helyben elérhető célzott digitális kompetenciafejlesztési program (adatbekérőn önbevallott „I – helyben"), R = részben helyben (adatbekérőn önbevallott „R – részben helyben"), E = elérhető, de nem helyben (adatbekérőn önbevallott „E – nem helyben"), „–" = adathiány (a település nem válaszolt az adatbekérőre, és a HEP-elemzés sem tartalmaz célzott digitális kompetenciafejlesztési programot; könyvtári internet-hozzáférés vagy egykori DJP-pont önmagában nem elegendő pozitív besoroláshoz).

Végleges járási besorolás és szöveges elemzés – Mosonmagyaróvári járás

A Mosonmagyaróvári járás 26 településének végleges elérhetőségi besorolása: 1 településen helyben elérhető célzott digitális kompetenciafejlesztési program (I), 4 településen részben helyben (R), 5 településen elérhető, de nem helyben (E), és 16 településen adathiánnyal jellemezhető besorolás (–). Az adatbekérő 149. kérdésére a járás 10 települése válaszolt (16 nem): 1 település (Dunakiliti) jelzett önbevallott „I – helyben" elérhetőséget; 4 település (Jánossomorja, Kisbodak, Lipót, Rajka) adott „R – részben helyben" választ; 5 település „E – nem helyben" választ adott.

Az önbevallott „I – helyben" választ egyedül Dunakiliti Község Önkormányzata jelölte; az önbevallás forrásként a helyi önkormányzati és közösségi színtér digitális képzési tevékenységeire utal, valamint arra, hogy Dunakiliti a járás egyik egykori DJP-pontja is volt (HEP 2022–2024). A négy „R – részben helyben" választ adó település (Jánossomorja, Kisbodak, Lipót, Rajka) esetében a szolgáltatás részleges helyi elérhetősége az önkormányzati bevallás alapján igazolt.

A járás számára szembeötlő az önbevallási arány alacsonysága: 26 településből 16 nem válaszolt az adatbekérőre, köztük a járásszékhely Mosonmagyaróvár is. Bár a városi térségi központi funkciók (könyvtár, közművelődési intézmények, felnőttoktatási kínálat) alátámasztanák a városi digitális szolgáltatási képességet, az önbevallás hiányában a jelen felülvizsgálat módszertana szerint Mosonmagyaróvár besorolása „–" (adathiány). Ez a besorolás nem a szolgáltatás tényleges hiányát, hanem az adatbekérőre nem érkezett önkormányzati választ tükrözi. Öt település („E – nem helyben") adott választ (Feketeerdő, Károlyháza, Mecsér, Püski, Darnózseli), ami a lakosság szolgáltatás-hozzáférését a járásszékhelyre vagy Győrbe irányítja.

A TOP_Plusz-3.1.3-23 nyertes projektek közül a kimlei program digitális kompetenciafejlesztési elemet is tartalmazhat a közösségi szolgáltatásfejlesztés keretében; a járás Fertő–Hanság-menti és Szigetközi kistelepülései digitális felzárkóztatása középtávú stratégiai feladat marad.

Pannonhalmi járás – 17 település, járásszékhely: Pannonhalma

Település	Digitális kompetenciafejlesztési program elérhetősége (adatbekérő 149.)	Egykori DJP-pont (HEP 2022–2024)	Végleges besorolás
Bakonygyirót			*– (adathiány)*
Bakonypéterd			*– (adathiány)*
Bakonyszentlászló			*– (adathiány)*
Écs	E – nem helyben		E – elérhető, de nem helyben
Fenyőfő			*– (adathiány)*
Győrasszonyfa	R – részben helyben	*egykori DJP*	**R – részben helyben**
Lázi	E – nem helyben		E – elérhető, de nem helyben
Nyalka		*egykori DJP*	*– (adathiány)*
Pannonhalma	**I – helyben**		**I – helyben elérhető**
Pázmándfalu		*egykori DJP*	*– (adathiány)*
Ravazd	I – helyben		**I – helyben elérhető**
Románd			*– (adathiány)*
Sikátor		*egykori DJP*	*– (adathiány)*
Táp		*egykori DJP*	*– (adathiány)*
Tápszentmiklós		*egykori DJP*	*– (adathiány)*
Tarjánpuszta			*– (adathiány)*
Veszprémvarsány			*– (adathiány)*
Pannonhalmi járás összesen (17 település)	**I:2 / R:1 / E:2 / nem vál.:12**	**egykori DJP: 6**	**I: 2 R: 1 E: 2 – (adathiány): 12**

Jelmagyarázat: Adatbekérő oszlop = 149. kérdés önbevallott válasza (I=helyben, R=részben helyben, E=nem helyben; üres = nem válaszolt település). Egykori DJP-pont = a HEP 2022–2024 közötti időszaki dokumentumok szerint a településen működött Digitális Jólét Pont; a hálózat 2026-os állapotára vonatkozó közhiteles adat nem áll rendelkezésre, így önmagában nem szolgál pozitív besorolás alapjául. Végleges besorolás: I = helyben elérhető célzott digitális kompetenciafejlesztési program (adatbekérőn önbevallott „I – helyben"), R = részben helyben (adatbekérőn önbevallott „R – részben helyben"), E = elérhető, de nem helyben (adatbekérőn önbevallott „E – nem helyben"), „–" = adathiány (a település nem válaszolt az adatbekérőre, és a HEP-elemzés sem tartalmaz célzott digitális kompetenciafejlesztési programot; könyvtári internet-hozzáférés vagy egykori DJP-pont önmagában nem elegendő pozitív besoroláshoz).

Végleges járási besorolás és szöveges elemzés – Pannonhalmi járás

A Pannonhalmi járás 17 településének végleges elérhetőségi besorolása: 2 településen helyben elérhető célzott digitális kompetenciafejlesztési program (I), 1 településen részben helyben (R), 2 településen elérhető, de nem helyben (E), és 12 településen adathiánnyal jellemezhető besorolás (–). Az adatbekérő 149. kérdésére a járás 5 települése válaszolt (12 nem): 2 település (Pannonhalma, Ravazd) jelzett önbevallott „I – helyben" elérhetőséget; 1 település (Győrasszonyfa) adott „R – részben helyben" választ; 2 település „E – nem helyben" választ adott.

A járásszékhely Pannonhalma és Ravazd önbevallott „I – helyben" választ adott. Pannonhalma esetében a járásszékhely kulturális-oktatási központi szerepét, valamint a Bencés Főapátsághoz kapcsolódó felnőttoktatási kínálatot a rendelkezésre álló források alátámasztják; a településen tervezett TOP_Plusz-3.1.3-23 projekt is tartalmaz digitális kompetenciafejlesztési elemet. Ravazd önbevallását további dokumentumforrás nem támasztja alá; a jelen felülvizsgálat módszertana szerint az önbevallást elfogadjuk. Győrasszonyfa „R – részben helyben" választ jelölt.

A járás 6 településén (Győrasszonyfa, Nyalka, Pázmándfalu, Sikátor, Táp, Tápszentmiklós) a HEP-elemzés 2022–2024 közötti időszakra vonatkozóan Digitális Jólét Pontot rögzített; a 2026-os

referencia-időpontban a hálózat működése nem igazolt. Feltűnő megfigyelés, hogy a hat egykori DJP-jelöléses település egyike sem adott önbevallott „I – helyben" választ – ez alátámasztja a DJP-hálózat státuszáról szóló módszertani megjegyzést. Ezzel szemben Pannonhalma és Ravazd, amelyek nem szerepelnek a DJP-listában, önbevallottan „I" választ adtak.

A járás aprófalvas települései (Bakonygyirót, Bakonypéterd, Bakonyszentlászló, Écs, Fenyőfő, Lázi, Románd, Tarjánpuszta, Veszprémvarsány) között több nem válaszolt az adatbekérőre, illetve „E – nem helyben" választ adott; e településeken – az aprófalvas településstruktúrával összefüggésben – a digitális kirekesztettség kockázata magas. A járási intézkedések a digitális kompetencia és a Digitális Jólét Pont-hálózat egyenetlen lefedettségének kiterjesztését szorgalmazzák; e felvetés – az egykori DJP-hálózat átmeneti státuszára tekintettel – új digitális képzési szolgáltatások megszervezését igényli, nem az egykori hálózat egyszerű újraaktiválását.

Soproni járás – 38 település, járásszékhely: Sopron

Település	Digitális kompetenciafejlesztési program elérhetősége (adatbekérő 149.)	Egykori DJP-pont (HEP 2022–2024)	Végleges besorolás
Ágfalva			*– (adathiány)*
Csáfordjánosfa			*– (adathiány)*
Csapod			*– (adathiány)*
Csér			*– (adathiány)*
Ebergőc			*– (adathiány)*
Egyházasfalu			*– (adathiány)*
Fertőboz			*– (adathiány)*
Fertőd		*egykori DJP*	*– (adathiány)*
Fertőendréd			*– (adathiány)*
Fertőhomok	E – nem helyben	*egykori DJP*	E – elérhető, de nem helyben
Fertőrákos			*– (adathiány)*
Fertőszentmiklós			*– (adathiány)*
Fertőszéplak			*– (adathiány)*
Gyalóka	E – nem helyben		E – elérhető, de nem helyben
Harka	R – részben helyben		**R – részben helyben**
Hegykő	E – nem helyben	*egykori DJP*	E – elérhető, de nem helyben
Hidegség	E – nem helyben	*egykori DJP*	E – elérhető, de nem helyben
Iván	E – nem helyben		E – elérhető, de nem helyben
Kópháza			*– (adathiány)*
Lövő			*– (adathiány)*
Nagycenk			*– (adathiány)*
Nagylózs			*– (adathiány)*
Nemeskér			*– (adathiány)*
Pereszteg			*– (adathiány)*
Petőháza	R – részben helyben		**R – részben helyben**
Pinnye			*– (adathiány)*
Pusztacsalád			*– (adathiány)*
Répcevis			*– (adathiány)*
Röjtökmuzsaj	E – nem helyben		E – elérhető, de nem helyben
Sarród		*egykori DJP*	*– (adathiány)*
Sopron	**I – helyben**	*egykori DJP*	**I – helyben elérhető**

Sopronhorpács			*– (adathiány)*
Sopronkövesd			*– (adathiány)*
Szakony	I – helyben		**I – helyben elérhető**
Újkér			*– (adathiány)*
Und	E – nem helyben		E – elérhető, de nem helyben
Völcsej			*– (adathiány)*
Zsira	E – nem helyben		E – elérhető, de nem helyben
Soproni járás összesen (38 település)	**I:2 / R:2 / E:8 / nem vál.:26**	**egykori DJP: 6**	**I: 2 R: 2 E: 8 – (adathiány): 26**

Jelmagyarázat: Adatbekérő oszlop = 149. kérdés önbevallott válasza (I=helyben, R=részben helyben, E=nem helyben; üres = nem válaszolt település). Egykori DJP-pont = a HEP 2022–2024 közötti időszaki dokumentumok szerint a településen működött Digitális Jólét Pont; a hálózat 2026-os állapotára vonatkozó közhiteles adat nem áll rendelkezésre, így önmagában nem szolgál pozitív besorolás alapjául. Végleges besorolás: I = helyben elérhető célzott digitális kompetenciafejlesztési program (adatbekérőn önbevallott „I – helyben"), R = részben helyben (adatbekérőn önbevallott „R – részben helyben"), E = elérhető, de nem helyben (adatbekérőn önbevallott „E – nem helyben"), „–" = adathiány (a település nem válaszolt az adatbekérőre, és a HEP-elemzés sem tartalmaz célzott digitális kompetenciafejlesztési programot; könyvtári internet-hozzáférés vagy egykori DJP-pont önmagában nem elegendő pozitív besoroláshoz).

Végleges járási besorolás és szöveges elemzés – Soproni járás

A Soproni járás 38 településének végleges elérhetőségi besorolása: 2 településen helyben elérhető célzott digitális kompetenciafejlesztési program (I), 2 településen részben helyben (R), 8 településen elérhető, de nem helyben (E), és 26 településen adathiánnyal jellemezhető besorolás (–). Az adatbekérő 149. kérdésére a járás 12 települése válaszolt (26 nem): 2 település (Sopron, Szakony) jelzett önbevallott „I – helyben" elérhetőséget; 2 település (Harka, Petőháza) adott „R – részben helyben" választ; 8 település „E – nem helyben" választ adott.

A járásszékhely Sopron és Szakony önbevallott „I – helyben" választ adott. Sopron Megyei Jogú Város kiterjedt digitális kompetenciafejlesztési kínálattal rendelkezik: felnőttoktatási intézmények, a Soproni Egyetem képzési kínálata, a városi könyvtári rendszer és a közművelődési intézmények digitális képzései együttesen alátámasztják az önbevallást. Szakony önbevallása a helyi önkormányzati közösségi képzési tevékenységet tükrözi. Harka és Petőháza „R – részben helyben" választ jelölt.

A járás 6 településén (Fertőd, Fertőhomok, Hegykő, Hidegség, Sarród, Sopron) a HEP-elemzés 2022–2024 közötti időszakra vonatkozóan Digitális Jólét Pontot rögzített – jellemzően Fertő-menti települések és a megyei jogú város. A hat egykori DJP-jelöléses település közül csak Sopron adott önbevallott „I – helyben" választ; Fertőhomok, Hegykő és Hidegség „E – nem helyben" választ jelölt, Fertőd és Sarród pedig nem válaszolt. Ez a különbség konzisztens a megyei szintű megfigyeléssel: az egykori DJP-jelenlét önmagában nem elegendő a jelenlegi célzott szolgáltatás igazolására, és a projekt lezárása óta a hálózat működési státusza bizonytalan.

A járás 26 települése nem válaszolt az adatbekérőre, illetve 8 település „E – nem helyben" választ adott. A lakosság a digitális képzést jellemzően Sopronban éri el, ami a járásszékhelytől távolabbi vagy nehezebben megközelíthető településeken (pl. Csáfordjánosfa, Iván, Nemeskér, Répcevis) a szolgáltatáshoz való hozzáférést gyakorlati akadályokba ütközteti. Iván – a KSH 2022. évi térképe szerint érvényes szegregátummal rendelkező település – „E – nem helyben" választ adott, ami a helyi digitális felzárkóztatás fokozott szükségességét jelzi.

A TOP_Plusz-3.1.3-23 nyertes projektek közül a fertőrákosi program kifejezetten digitális kompetenciafejlesztési elemet is tartalmaz; több más Fertő-menti nyertes projekt a közösségi

szolgáltatások részeként közvetve erősíti a digitális felzárkózást. Az Iván–Csáfordjánosfa TOP+ közösségfejlesztő projekt tervezett tevékenységei szintén tartalmaznak digitális elemet.

Téti járás – 14 település, járásszékhely: Tét

Település	Digitális kompetenciafejlesztési program elérhetősége (adatbekérő 149.)	Egykori DJP-pont (HEP 2022–2024)	Végleges besorolás
Árpás			*– (adathiány)*
Csikvánd		*egykori DJP*	*– (adathiány)*
Felpéc		*egykori DJP*	*– (adathiány)*
Gyarmat			*– (adathiány)*
Gyömöre			*– (adathiány)*
Győrszemere	I – helyben		**I – helyben elérhető**
Kisbabot	E – nem helyben		E – elérhető, de nem helyben
Mérges			*– (adathiány)*
Mórichida			*– (adathiány)*
Rábacsécsény			*– (adathiány)*
Rábaszentmihály	E – nem helyben		E – elérhető, de nem helyben
Rábaszentmiklós		*egykori DJP*	*– (adathiány)*
Szerecseny			*– (adathiány)*
Tét	**I – helyben**		**I – helyben elérhető**
Téti járás összesen (14 település)	**I:2 / R:0 / E:2 / nem vál.:10**	**egykori DJP: 3**	**I: 2 R: 0 E: 2 – (adathiány): 10**

Jelmagyarázat: Adatbekérő oszlop = 149. kérdés önbevallott válasza (I=helyben, R=részben helyben, E=nem helyben; üres = nem válaszolt település). Egykori DJP-pont = a HEP 2022–2024 közötti időszaki dokumentumok szerint a településen működött Digitális Jólét Pont; a hálózat 2026-os állapotára vonatkozó közhiteles adat nem áll rendelkezésre, így önmagában nem szolgál pozitív besorolás alapjául. Végleges besorolás: I = helyben elérhető célzott digitális kompetenciafejlesztési program (adatbekérőn önbevallott „I – helyben"), R = részben helyben (adatbekérőn önbevallott „R – részben helyben"), E = elérhető, de nem helyben (adatbekérőn önbevallott „E – nem helyben"), „–" = adathiány (a település nem válaszolt az adatbekérőre, és a HEP-elemzés sem tartalmaz célzott digitális kompetenciafejlesztési programot; könyvtári internet-hozzáférés vagy egykori DJP-pont önmagában nem elegendő pozitív besoroláshoz).

Végleges járási besorolás és szöveges elemzés – Téti járás

A Téti járás 14 településének végleges elérhetőségi besorolása: 2 településen helyben elérhető célzott digitális kompetenciafejlesztési program (I), 0 településen részben helyben (R), 2 településen elérhető, de nem helyben (E), és 10 településen adathiánnyal jellemezhető besorolás (–). Az adatbekérő 149. kérdésére a járás 4 települése válaszolt (10 nem): 2 település (Győrszemere, Tét) jelzett önbevallott „I – helyben" elérhetőséget; egyetlen település sem adott „R – részben helyben" választ; 2 település „E – nem helyben" választ adott.

A járásszékhely Tét Város Önkormányzata és Győrszemere Község Önkormányzata önbevallott „I – helyben" választ adott. Tét önbevallását az önkormányzati közösségfejlesztő tevékenység, a helyi közművelődési intézmény digitális képzései és a helyi Roma Nemzetiségi Önkormányzat közreműködése együttesen alátámasztják; Tét TOP_Plusz-3.1.3-23 nyertes „Helyi közösségfejlesztési folyamat kezdeményezése Téten" projektje szintén tartalmaz tervezett digitális kompetenciafejlesztési elemet a 2025–2028-as megvalósítási időszakban. Győrszemere önbevallását a Magyar Vöröskereszt Győr-Moson-Sopron Megyei Szervezete által, svájci alap támogatásával, győrszemerei megvalósítási helyszínnel indított, a Sokoróalját lefedő hároméves digitális kompetenciafejlesztő program támasztja alá.

A járás 3 településén (Csikvánd, Felpéc, Rábaszentmiklós) a HEP-elemzés 2022–2024 közötti időszakra vonatkozóan Digitális Jólét Pontot rögzített; a 2026-os referencia-időpontban a hálózat működése nem igazolt. A három egykori DJP-jelöléses település egyike sem adott önbevallott „I – helyben" választ, ami – a Pannonhalmi járáshoz hasonlóan – megerősíti a DJP-hálózat státuszáról szóló módszertani megjegyzést.

A járás 10 aprófalvas települése nem válaszolt az adatbekérőre, illetve 2 település (Kisbabot, Rábaszentmihály) „E – nem helyben" választ adott. Tét-Ürgehegy informális beköltözési térség (nem szegregátum a KSH 2022. évi térképe alapján, de a HEP-források a mélyszegénységi kockázatot rögzítik) lakosságának digitális felzárkóztatása külön figyelmet érdemel; a téti önkormányzati közösségi tevékenységek közvetetten ezt is szolgálják. A járás aprófalvas településszerkezete és a járásszékhelyi Tét viszonylag korlátozott térségi vonzáskörzete miatt a digitális kompetenciafejlesztési szolgáltatások helyi kiépítése stratégiai fontosságú.

Megyei szintézis

A 183 települést átfogó szintézis alapján a célzott digitális kompetenciafejlesztési programok megyei elérhetőségi képe: 11 településen (Győr, Börcs, Kunsziget – Győri járás; Kapuvár – Kapuvári járás; Dunakiliti – Mosonmagyaróvári járás; Pannonhalma, Ravazd – Pannonhalmi járás; Sopron, Szakony – Soproni járás; Tét, Győrszemere – Téti járás) helyben elérhető célzott digitális kompetenciafejlesztési program az önkormányzati önbevallás alapján (I – 6,0%); 16 településen részben helyben (R – 8,7%); 50 településen elérhető, de nem helyben (E – 27,3%); 106 településen adathiánnyal jellemezhető besorolás (– 57,9%). A helyi elérhetőség (I+R) megyei aránya 14,8%.

A megyei kép a szolgáltatás területi eloszlásának markáns egyenlőtlenségét mutatja. A helyi elérhetőség a két megyei jogú városra és néhány járásszékhelyre koncentrálódik; az aprófalvas térségekben (Csornai, Pannonhalmi, Téti járás peremterületei, valamint a Kapuvári járás kisközségei) a szolgáltatás helyi hiánya rendszerszintű. A járási bontásban feltűnő különbségek is látszanak: a Csornai járásban egyetlen önbevallott „I – helyben" válasz sem érkezett, a Mosonmagyaróvári járásban a járásszékhely és 15 további település nem adott önbevallást, míg a Pannonhalmi járásban az egykori DJP-jelöléses települések egyike sem tekinthető ma helyben elérhető szolgáltatással rendelkezőnek.

A Digitális Jólét Pont hálózat megyei értékelése kétirányú megállapítást tesz lehetővé. Egyrészről a 35 egykori DJP-jelöléses településből a jelen felülvizsgálat referencia-időpontjában mindössze 3 (Győr, Dunakiliti, Sopron) tekinthető olyan településnek, ahol az önbevallás megerősíti a célzott digitális szolgáltatás fennállását; a többi 32 egykori DJP-jelöléses településen a jelenlegi működés nem igazolt, ami közvetve alátámasztja azt a szakmai értékelést, hogy a 2019–2024 közötti központi projekt lezárása után a hálózat működése bizonytalan, és az eszközök időközbeni elavulása külön kockázatot jelent. Másrészről a helyben elérhető digitális kompetenciafejlesztési programot önbevallottan jelentő települések közül több (Börcs, Kunsziget, Ravazd, Szakony, Győrszemere) nem szerepelt az egykori DJP-listában; ez arra utal, hogy a helyi digitális képzési kapacitás egy része az önkormányzati közösségi tevékenységek és a helyi civil szervezetek keretében, a DJP-hálózattól függetlenül épült ki.

A megyei HEP-elemzések a célzott digitális kompetenciafejlesztési szolgáltatás hiányát a legtöbb járásban rögzítik, és jellemzően a Digitális Jólét Pont-hálózat kiterjesztését, illetve a könyvtári és közművelődési intézmények digitális képzési kapacitásának bővítését szorgalmazzák. E javaslatok – az egykori DJP-hálózat átmeneti státuszára tekintettel – nem egy meglévő hálózat egyszerű újraaktiválását, hanem új, fenntartható digitális képzési infrastruktúra és szolgáltatási modell kiépítését igénylik. A TOP_Plusz-3.1.3-23 keretében nyertes projektek több járásban tartalmaznak digitális kompetenciafejlesztési elemet (a Rábapordány–Pásztori- és Rábatamási-központú programok a Csornai

járásban; Börcs, Győrújbarát a Győri járásban; a kapuvári I. ütem és a Himod–Hövej program a Kapuvári járásban; a fertőrákosi és az Iván–Csáfordjánosfa programok a Soproni járásban; Pannonhalma projektje a Pannonhalmi járásban; Tét projektje a Téti járásban); ezek 2025–2028 közötti megvalósulása a megyei helyi elérhetőségi arány érdemi javulását hozhatja.

Hátrányos helyzetű csoportok digitális kompetenciafejlesztési szolgáltatásokhoz való hozzáférése – megyei összegzés

A digitális kompetenciafejlesztési szolgáltatás a hátrányos helyzetű csoportokat aránytalanul érinti; az alacsony helyi elérhetőség e csoportok esetében halmozott kirekesztettségi kockázatot jelent.

Mélyszegénységben élők: a mélyszegénységi kockázatnak kitett járási aprófalvakban (Csornai, Pannonhalmi, Téti és Kapuvári járás peremterületei) a digitális kompetenciafejlesztési szolgáltatás helyi hiánya általános. E lakosság számára a digitális szolgáltatásokhoz való hozzáférés – ide értve az e-ügyintézést, a hivatalos hatósági kommunikációt, valamint a munkakeresést – gyakorlati akadályokba ütközik. A megyei szegregátumok (Győr, Kapuvár, Iván – Soproni járás, Tét) lakóit a járásszékhelyi és a városi szolgáltatásrendszer közvetetten éri el; azonban a szegregátumokban élő lakosság mobilitási és megélhetési korlátai miatt a szolgáltatás gyakorlati hozzáférhetősége korlátozott.

Idősek: a digitális kirekesztettség kockázata a szenior lakosság körében kiemelten magas. A megyei aprófalvas települések elöregedő népessége, valamint a szenior digitális kompetenciafejlesztési programok célzott hiánya miatt az e-ügyintézésre, elektronikus egészségügyi szolgáltatásokra (EESZT, e-recept, telemedicina) történő átállás e csoportot érzékenyen érinti. A könyvtári és közművelődési intézményekben nyújtott ad hoc segítségnyújtás e csoport szükségleteit nem képes strukturáltan lefedni.

Fogyatékossággal élő személyek: a digitális kompetenciafejlesztési szolgáltatások fogyatékos-specifikus adaptációja (akadálymentesített szoftverek, jelnyelvi közvetítés, kognitív hozzáférhetőségi támogatás) a megyei szolgáltatási kínálatban nem dokumentált; a járásszékhelyi és városi szolgáltatások e csoportot csak korlátozottan érik el.

Fiatalok (15–29 évesek): e csoport digitális alapkészségei jellemzően magasabbak, azonban a munkaerőpiaci digitális elvárások (specifikus szoftverek, adatelemzési készségek, digitális marketing) helyi képzési kínálata korlátozott. A Csornai, Kapuvári és Téti járás aprófalvas településein a fiatalok digitális továbbképzésre a járásszékhelyre vagy Győrbe kényszerülnek, ami elvándorlási nyomást eredményez.

Romák: a megye alacsony roma népesség-aránya (0,58%, a 2022. évi cenzus önbevallott adatai szerint) és a roma népesség földrajzi koncentrációja néhány kiemelt településen (Győr, Sopron, Mosonmagyaróvár, Iván, Csorna, Tét) magyarázza, hogy a kifejezetten roma közösségi digitális kompetenciafejlesztési szolgáltatás önállóan nem dokumentált. A célzott hozzáférés a mélyszegénységi dimenzió mentén, illetve a helyi Roma Nemzetiségi Önkormányzatok (Csorna, Iván, Koroncó, Tét) közreműködésével biztosítható. A KSH 2022. évi térképe szerint érvényes szegregátumok (Győr, Kapuvár, Iván – Soproni járás, Tét) lakóinak digitális felzárkóztatása a szolgáltatás gyakorlati akadályai miatt külön figyelmet igényel.

A rendelkezésre álló forrásokból nem áll rendelkezésre elegendő információ a megyei hátrányos helyzetű csoportok digitális kompetenciáinak, illetve a digitális szolgáltatásokhoz való hozzáférés akadályozó tényezőinek részletes dokumentálására. A megyei járási intézkedési tervek (Csornai,

Győri, Kapuvári, Mosonmagyaróvári, Pannonhalmi, Soproni, Téti) jellemzően a Digitális Jólét Pontok és a könyvtári digitális programok kiterjesztését szorgalmazzák; e javaslatok újragondolása – az egykori DJP-hálózat átmeneti státuszára és az eszközök elavulására tekintettel – a fenntartható, célcsoport-specifikus digitális képzési modellek kialakítása irányában szükséges.

IV. Illeszkedés az országos és európai uniós szintű stratégiai dokumentumokhoz

A TOP_Plusz-3.1.3-23-GM2-2024-00001 azonosítószámú projekt keretében sor került a korábban elkészített Győr-Moson-Sopron megyei Szolgáltatási Úttérkép (a továbbiakban: SZÚT) felülvizsgálatára. A SZÚT nem általános helyzetleírás, hanem tematikus, célcsoport-érzékeny szolgáltatási feltárás, amely öt tématerület – egészségügy; szociális és gyermekjóléti ellátások; oktatás; lakhatás, közszolgáltatások és infrastruktúra; közösségi programok – mentén, valamint a hátrányos helyzetű csoportok (nők, mélyszegénységben élők, romák, fogyatékkal élők, gyermekek, idősek) szempontjából vizsgálja a szolgáltatásokhoz való hozzáférést. Jelen fejezet a SZÚT mint területi megvalósító eszköz országos és európai uniós szintű stratégiai dokumentumokhoz való illeszkedését ismerteti.

Magyarország Alaptörvénye. Az Alaptörvény XV. cikk (4) bekezdése kimondja, hogy „Magyarország az esélyegyenlőség és a társadalmi felzárkózás megvalósulását külön intézkedésekkel segíti.” A Győr-Moson-Sopron megyei SZÚT a szolgáltatások térbeli és szervezeti hozzáférhetőségének feltárásával – kiemelten a hátrányos helyzetű csoportok és térségek ellátására – közvetlenül támogatja-e alkotmányos cél területi érvényesülését.

Magyar Nemzeti Társadalmi Felzárkózási Stratégia 2030 (MNTFS). A Kormány az 1219/2025. (VI. 23.) Korm. határozattal fogadta el az MNTFS 2025–2027-re szóló, 2025. július 1-jén hatályba lépett intézkedési tervét, amely a társadalmi egyenlőtlenségek csökkentését és a hátrányos helyzetű csoportok esélyeinek javítását célozza a foglalkoztatás, az oktatás, a lakhatás és a szociális szolgáltatások területén. A SZÚT a szolgáltatások elérhetőségének területi feltárásával megalapozza a stratégia intézkedési tervében előírt szakterületi akciók megyei szintű tervezését.

„Legyen jobb a gyermekeknek!” Nemzeti Stratégia 2007–2032 [47/2007. (V. 31.) OGY határozat]. A stratégia a gyermekszegénység csökkentését, az egyenlő esélyek és a szolgáltatásokhoz való hozzáférés biztosítását célozza. A SZÚT a gyermekek helyzetét valamennyi tématerületen kiemelten kezeli – gyermekjóléti és gyermekvédelmi ellátások, oktatás, közösségi programok –, így gyakorlati eszközként járul hozzá a nemzeti gyermekstratégia céljainak területi érvényesítéséhez.

EU ifjúsági stratégia (2019–2027). Az Európai Unió ifjúsági stratégiája – a Tanács 2018. november 26-i, 2018/C 456/01 állásfoglalása alapján – a 2019–2027 közötti időszakra jelöli ki az uniós ifjúságpolitikai együttműködés kereteit, három cselekvési terület (bevonás, kapcsolódás, felelősségvállalás) és a fiatalok által megfogalmazott 11 Európai Ifjúsági Célkitűzés mentén, amelyek között kiemelt helyen szerepel az inkluzív társadalmak megteremtése, a vidéki fiatalok helyzetének javítása, a minőségi foglalkoztatás és oktatás, valamint a mentális egészség. A SZÚT az ifjúsági korosztályt segítő szolgáltatási struktúrák és a hozzáférési egyenlőtlenségek – különösen az aprófalvas térségekben élő fiatalok – feltárásával közvetlenül támogatja e célkitűzések területi érvényesítését.

Országos Fogyatékosságügyi Program 2026–2036 [72/2025. (XII. 10.) OGY határozat]. A program 2026. január 1-jétől hatályos, és a fogyatékossággal élő személyek esélyegyenlőségének,

önrendelkezésének és társadalmi részvételének erősítését célozza, kiemelten az egészségügyi, szociális, oktatási, foglalkoztatási és közösségi szolgáltatások hozzáférhetőségének javításával, valamint az inkluzív társadalmi környezet kialakításával. A SZÚT az egészségügyi és szociális alap- és szakellátás, a támogatott lakhatás, az oktatási intézményrendszer, valamint az akadálymentesítés és az esélyegyenlőségi törekvések elemzése révén hozzájárul a fogyatékossággal élő lakosság szolgáltatásokhoz való egyenlő esélyű hozzáférésének feltérképezéséhez.

Az Európai Unió számára készített köznevelési stratégia (2021–2030). A stratégia a méltányos, korszerű és nemzeti alapokon nyugvó köznevelési rendszer megvalósítását célozza, összhangban az uniós oktatáspolitikai irányokkal; specifikus célkitűzései között szerepel az egyéni sajátosságokat figyelembe vevő nevelési-oktatási környezet kialakítása, a köznevelésben részt vevő emberi erőforrás fejlesztése, valamint a nemzetiségek oktatásának-nevelésének erősítése. A SZÚT a megye oktatási ellátórendszerének, a tanulói létszám és összetétel jellemzőinek, továbbá az óvodai ellátástól a közép- és felnőttoktatásig terjedő intézményi kínálatnak a feltárásával érdemben hozzájárul a méltányos hozzáférés és az egyéni szükségletekre reagáló köznevelési környezet területi érvényesítéséhez.

Egészséges Magyarország 2021–2027. Az egészségügy átfogó nemzeti stratégiája a lakosság egészségi állapotának javítását, az egészségben eltöltött életévek számának növelését, valamint az ellátórendszer hozzáférhetőségének és minőségének fejlesztését tűzi ki célul, hangsúlyt helyezve a megelőzésre, az alapellátás megerősítésére és a területi egyenlőtlenségek csökkentésére. A SZÚT az egészségügyi alap- és szakellátás, a védőnői és iskola-egészségügyi szolgáltatások struktúrájának, elérhetőségének és kapacitásainak feltárásával lehetővé teszi az ellátásbeli hiányok és területi különbségek azonosítását, és megalapozza a megelőzést és az egyenlőbb hozzáférést erősítő beavatkozásokat.

Tartós ápolás-gondozásra vonatkozó stratégia. A stratégiai irányok célja a tartósan ápolásra-gondozásra szoruló személyek – elsősorban idősek, krónikus betegek és fogyatékossággal élők – életminőségének javítása, a lakóhelyközeli szolgáltatások fejlesztése, valamint az egészségügyi és szociális ellátórendszer összehangolt, átjárható működésének erősítése, figyelemmel a demográfiai változásokból fakadó növekvő ellátási igényekre. A SZÚT az időseket kiemelt célcsoportként azonosítva átfogó képet ad a különböző egészségügyi és szociális ellátásokhoz való hozzáférésükről, különös tekintettel az ápolás-gondozási szükségletekre.

EU Duna Régió Stratégia (EUSDR). Az Európai Unió makroregionális stratégiája a Duna menti térségek – így Magyarország – fenntartható fejlődését, társadalmi kohézióját és területi együttműködését támogatja, átfogó céljai között a társadalmi-gazdasági egyenlőtlenségek csökkentésével, a humán erőforrások fejlesztésével és a közszolgáltatásokhoz való hozzáférés javításával. A stratégia társadalmi dimenziója Győr-Moson-Sopron megyében kiemelten releváns – a Szigetköz és a Duna menti települések révén –, amelyhez a megyei SZÚT a területi egyenlőtlenségek feltárásával és a hátrányos helyzetű térségek, csoportok hozzáférési viszonyainak bemutatásával járul hozzá.

V. Záró összegzés

A hátrányos helyzetű célcsoportok összefoglaló bemutatása

A SZÚT az egyenlő bánásmódról szóló 2003. évi CXXV. törvényben nevesített hat célcsoport – gyermekek, nők, idősek, fogyatékossággal élők, mélyszegénységben élők és romák – szolgáltatásokhoz való hozzáférését vizsgálja: valamennyi tématerület alfejezetében a járási helyzetértékelést a célcsoportok hozzáférésének bemutatása követi, a Szolgáltatói Nyilvántartás, a NEAK, a KIR, a TEIR, a KSH Népszámlálás, a helyi HEP-ek, a települési adatbekérő és a szakértői interjúk alapján. A megyei helyzetkép kedvező (II.1.1–1.3), a járási és települési szint azonban markáns különbségeket takar (II.2): legkedvezőtlenebb helyzetben az aprófalvas Csornai, Pannonhalmi és Téti járás peremterületei, valamint a Kapuvári járás kisközségei vannak. A hozzáférés fő korlátja ezért nem a hátrányos helyzetű csoportok kirekesztése, hanem a szolgáltatások területi koncentrációja és több ellátástípus kapacitáshiánya – ez éppen a legkevésbé mobil, leginkább rászoruló csoportokat érinti. Az alábbi táblázat célcsoportonként, az érintett alfejezetek megjelölésével foglalja össze a megállapításokat és a fejlesztési irányokat.

Az ifjúság célcsoport értelmezése. A jelen összefoglaló – és a SZÚT egésze – az „ifjúság" célcsoportot a TOP Plusz-3.1.3 felhívás (módosított) Fogalomjegyzéke szerint kezeli: eszerint az ifjúság a gyermekkorú (0–14 éves) és a fiatal (14–24 éves) személyeket együttesen jelenti. Bár ez a meghatározás eltér a felhívás által is hivatkozott Nemzeti Ifjúsági Stratégia (88/2009. OGY határozat) és az uniós gyakorlat 15–29 éves korosztályi értelmezésétől, a pályázati megalapozás egységessége érdekében a felhívás saját definícióját alkalmazzuk. Ebből következően a gyermekeknek szóló programok – köztük a b3) tevékenységi kör keretében szervezhető tematikus (gyermek)táborok – is az ifjúságot célzó tevékenységek közé tartoznak, és helyzetértékelésük a SZÚT-ban megalapozott.

Célcsoport	A SZÚT legfontosabb megállapításai	Szolgáltatási és fejlesztési irányok
Gyermekek	A védőnői és iskola-egészségügyi ellátás minden iskolás gyermeket elér, a szűrés és az iskolafogászat megyei szinten megoldott. A hiányok kapacitás- és távolságjellegűek: betöltetlen házi gyermekorvosi körzetek, Győrbe irányuló gyermek-szakrendelések, hiányzó gyermek-neurorehabilitáció. A bölcsődei kapacitás járásonként erősen eltér, az átmeneti gondozás csak a Soproni járásban teljes körű, esélynövelő szolgáltatás (3 tanoda, 3 gyerekház) hat településen működik, a gyermekvédelmi szakellátás telített. Az óvodai és általános iskolai ellátás széles körű, alacsony HH/HHH-aránnyal, a középfokú oktatásban a bejárás a meghatározó.	Gyermekorvosi körzetek betöltése, kihelyezett gyermek-szakrendelés bővítése; a bölcsődei és az átmeneti gondozási kapacitás területi kiegyenlítése; tanoda és Biztos Kezdet Gyerekház térségi kiterjesztése; gyermekvédelmi férőhely- és nevelőszülő-bővítés, gyermekeknek szóló közösségi programok.

Célcsoport	A SZÚT legfontosabb megállapításai	Szolgáltatási és fejlesztési irányok
Nők	A lakossági szűrések fő célcsoportja a nők és az idősek; a méhnyakszűrést is végző védőnők jelenléte, a kismamagondozás és a kihelyezett nőgyógyászati rendelés a hozzáférést helyben javítja. Szülészet három intézményben (Győr, Sopron, Mosonmagyaróvár) működik; a Csornai és a Kapuvári járásban az aktív szülészet megszűnt, a legközelebbi ellátás mintegy 50 km-re található, amely a nehéz anyagi helyzetű várandósok számára jelent többletterhet. Az idősotthoni gondozottak többsége nő, így a férőhelyhiány őket erősebben érinti; a hajléktalan nők férőhelyei szűkösek. A bölcsődei-óvodai férőhelyhelyzet több járásban az anyák munkába állását befolyásolja.	Védőnői szűrési jogosultságok kiterjesztése és kihelyezett nőgyógyászati rendelés bővítése; a szülészet elérésének biztosítása (szállítás, tájékoztatás) a szülészet nélküli járásokban; bölcsődei férőhelybővítés; a nőket érintő áldozatvédelmi szempontok célzott feltárása.
Idősek	Az idősek szinte minden ellátástípusnál kiemelt célcsoportként jelennek meg. A betöltetlen háziorvosi körzetek, a helyben hiányzó gyógyszertár (183 településből 148-ban) és a járásközponti ügyelet őket terheli a leginkább; a fekvőbeteg-ellátásért Győrbe kell utazni, a nem sürgős betegszállítás több járásban akadozik. A jelzőrendszeres házi segítségnyújtás több járásban hiányzik, a demens nappali ellátás egyenetlen, az idősotthoni férőhelyekre több éves várólisták alakulnak ki, gondozóház négy településen működik. Az aprófalvakban a helyi közlekedés, a posta és a bankautomata szűkössége az önálló életvitelt gyengíti.	Falu -és tanyagondnoki, falu -és tanyabuszos szállítás, helyben elérhető szűrés erősítése; jelzőrendszeres házi segítségnyújtás és demens nappali ellátás bővítése, a klubokba szállítás megoldása; idősotthoni és gondozóházi férőhelybővítés; szenior digitális kompetenciafejlesztés.
Fogyatékossággal élők	A támogató szolgáltatás valamennyi településen igénybe vehető, a bentlakásos és lakhatást támogató ellátási lánc azonban hiányos: fogyatékos személyek otthona Sopronban és Zsirán, lakóotthon négy településen (csak ápoló-gondozó célú),	Rehabilitációs célú lakóotthon és támogatott lakhatás indítása a hiányos járásokban; gyógypedagógiai, logopédiai és iskolapszichológusi kapacitás bővítése, a szakértői vizsgálati idő rövidítése; közművelődési és

Célcsoport	A SZÚT legfontosabb megállapításai	Szolgáltatási és fejlesztési irányok
	rehabilitációs intézmény Koroncón, támogatott lakhatás három településen működik - öt járásban egyáltalán nincs, rehabilitációs célú lakóotthon pedig sehol nem található. A nappali ellátás több helyen hosszú várólistával működik. A köznevelésben a fő korlát az SNI- és BTM-ellátás kapacitása: magas az egy gyógypedagógusra jutó gyermekszám, a szakértői véleményre akár egy évet is várni kell.	közszolgáltatási intézmények akadálymentesítése (pl. Babót, Cakóháza); az akadálymentesítettség települési szintű felmérése.
Mélyszegénységben élők	A KSH 2022. évi Szegregátum Térképe szerint szegregátum, illetve veszélyeztetett terület négy településen – Győrben, Kapuváron, Ivánban és Téten – található; Rábapatona, Császárrét-major és Tét-Ürgehegy HEP-alapú kockázati helyszín. A szociális bérlakás-készlet szűkös (4 819 db, 2,3%). A hozzáférést a szakellátás utazási terhe, a magánbetegszállítás, a határmenti fogászati magánkereslet és a fűtésbiztonság szűkíti. A családsegítés a jelzőrendszeren át azokat is eléri, akik maguktól nem kérnének segítséget; a hátrányos helyzetű általános iskolások aránya a Téti járásban a legmagasabb (4,1%).	A négy szegregátumos településen mentorált ügyintézés és bizalmi közvetítés; a szociális bérlakás-készlet és a kiutalási ütem bővítése; célzott felzárkózási programok (tanoda, Biztos Kezdet Gyerekház, TOP+ b1) kiterjesztése az aprófalvakra; kiegészítő adatgyűjtés a lakhatási helyzetről.
Romák	A megye roma népessége 2 712 fő (0,58%), eloszlása szórványos, járási szinten a Téti járásban a legmagasabb a roma népesség aránya (1,01%); a roma népesség főként Győrben, Mosonmagyaróváron, Sopronban, Kapuváron, Ivánban, Csornán és Téten koncentrálódik. Az iskolai közeget a szakemberek befogadónak írták le, integrációs feszültséget nem jeleztek; a felzárkóztatás tartós, többleterőforrást igénylő feladat. Roma Nemzetiségi Önkormányzattal való együttműködés Csornán, Ivánban, Koroncón és Téten dokumentált – a kulturális,	A roma és a mélyszegénységi célcsoport fogalmi elkülönítése a helyi tervezésben; a Roma Nemzetiségi Önkormányzatokra épülő programok kiterjesztése; a roma nők foglalkoztatási felzárkózási programjának igényfelmérése és indítása (Csornai, Győri és Téti járás); digitális felzárkóztatás a szegregátumokban.

Célcsoport	A SZÚT legfontosabb megállapításai	Szolgáltatási és fejlesztési irányok
	identitáserősítő és digitális TOP+ programok itt érik el a célcsoportot. Roma nők foglalkoztatását segítő program négy településen érhető el helyben.	

Kiemelt, több tématerületet átfogó fejlesztési célcsoport: a sajátos nevelési igényű (SNI) és a beilleszkedési, tanulási, magatartási nehézséggel (BTM) küzdő gyermekek

A SZÚT oktatási helyzetértékelése szerint a köznevelésben a hozzáférés fő korlátja megyei szinten nem a hátrányos helyzetű vagy roma tanulók elkülönülése, hanem az SNI- és BTM-gyermekek megfelelő ellátása. A pedagógusok az érintett gyermekek számát és fejlesztési szükségletét a rendelkezésre álló kapacitásnál lényegesen magasabbra tették. A dokumentált nagyságrend jelentős: az integráltan oktatott SNI- és BTM-tanulók száma a legterheltebb Győri (1 410 SNI, 1 525 BTM) és Soproni járásban (522 SNI, 661 BTM – a járás legsúlyosabb hozzáférési problémája) a legmagasabb, de a jelenség minden járásban meghatározó. A fő korlát kapacitásbeli: több járásban egy gyógypedagógusra akár 50 gyermek jut, az SNI-tanulók sok esetben csak heti mintegy 2 óra, jellemzően csoportos fejlesztéshez férnek hozzá, a szakértői véleményre pedig – a szakszolgálatok leterheltsége miatt – akár egy évet is várni kell; több helyen hiányoznak az autizmus-specifikus szakemberek és a pedagógiai asszisztensek. Ez a célcsoport a felhívás b2) tevékenységi köréhez („a sajátos nevelési igényű, pszichés fejlődési zavarral küzdő gyerekek helyben történő fejlesztésének, tanításának támogatása") közvetlenül kapcsolódik, és a helyben elérhető korai szűrő, kiscsoportos fejlesztő, valamint napközbeni foglalkoztató szolgáltatások fejlesztését indokolja.

Összegzés

A Győr-Moson-Sopron megyei Szolgáltatási Úttérkép jelen felülvizsgálata a központi módszertani útmutató követelményeinek megfelelően járási szintű, adatvezérelt szolgáltatási elemzést tartalmaz a megye 183 településére kiterjedően. A dokumentum öt tématerület – egészségügy; szociális és gyermekjóléti ellátás; oktatás és képzés; lakhatás, közszolgáltatások, infrastruktúra és közbiztonság; közösségi programok – mentén tárja fel a szolgáltatások helyi, részleges és nem helyi elérhetőségét, valamint a hozzáférés egyenlőtlenségeit. A megállapítások elsősorban a KSH, a TeIR, a NEAK és a helyi Esélyegyenlőségi Programok (HEP) hivatalos adatain, valamint a 183 települést megcélzó települési adatbekérőn nyugszanak; ezt egészítik ki mind a hét járásban, az egészségügy, a szociális ellátás és az oktatás területén készített szakértői interjúk.

A megye humán fejlettségi mutatói összességében kedvezőek. Győr-Moson-Sopron az egy főre jutó GDP alapján tartósan az ország második megyéje, a munkanélküliségi ráta 2025-ben 2,6%, a lakónépesség pozitív vándorlási egyenleg mellett 471 648 fő. A kedvező megyei átlag azonban markáns területi és célcsoport-szintű egyenlőtlenségeket takar, amelyek elsősorban az aprófalvas térségeket – a Csornai, Pannonhalmi és Téti járás peremterületeit, valamint a Kapuvári járás kisközségeit – érintik. A 290/2014. (XI. 26.) Korm. rendelet alapján kedvezményezett Téti járás a megyén belül a legkedvezőtlenebb szolgáltatás-hozzáférési helyzetű térség.

Az egészségügyi ellátás struktúrája a megye népességéhez viszonyítva megfelelő, de a betöltetlen háziorvosi és házi gyermekorvosi körzetek, valamint a járóbeteg-szakellátás területi egyenetlenségei kockázatot jelentenek elsősorban az aprófalvas térségekben. A szakellátáshoz és a szülészet-

nőgyógyászati szolgáltatáshoz való hozzáférés Győr-központú; a Téti járás teljes lakossága a járáson kívül – Győrben, Csornán vagy Pápán – éri el a szakosított ellátásokat.

A szociális alapszolgáltatások és a gyermekjóléti alapellátás megyei szinten teljes lefedettséget mutatnak, a szakosított ellátások – az átmeneti elhelyezést, a támogatott lakhatást és a szakosított rehabilitációs intézményeket ideértve – azonban földrajzilag koncentráltak. A helyi ellátási hálózatban a járásszékhelyek és a két megyei jogú város domináns szerepe egyértelmű; az aprófalvas településeken a hozzáférés a járásszékhelyre irányuló utazáson keresztül biztosított.

Az oktatási ellátórendszerben az óvodai és általános iskolai kapacitások megyei szinten megfelelőek, a középfokú oktatási kínálat azonban Győrre, Sopronra, Mosonmagyaróvárra és Csornára koncentrálódik. A Téti járásban nem működik középfokú oktatási intézmény, és iskolarendszerű felnőttoktatás sem áll rendelkezésre; ez tartós szolgáltatási hiányként azonosítható.

A lakhatás, a közszolgáltatások, az infrastruktúra és a közbiztonság területén a megye alapinfrastruktúrája fejlett – a helyközi autóbusz-lefedettség teljes körű, a közműellátottság az országos átlag felett van –, a hálózati minőség és a közlekedésbiztonság mutatói azonban vegyes képet mutatnak. Helyi autóbusz-közlekedés csak Győrben, Sopronban és Mosonmagyaróváron működik; a további 180 településen a településen belüli mobilitás egyéni közlekedésre vagy gyaloglásra épül. Az érvényes szegregátumok és szegregációval veszélyeztetett területek a KSH 2022. évi Országos Szegregátum Térképe szerint négy településen – Győrben, Kapuváron, Ivánban (Soproni járás) és Téten – azonosíthatók; Tét-Ürgehegy informális beköltözési térségként kezelendő. Azokat a településeket, amelyeket a helyi HEP a korábbi Országos Szegregátum Térkép alapján még szegregátumos gócpontként tárgyal (pl. Rábapatona a Győri járásban, Császárrét-major a Mosonmagyaróvári járásban), a jelen SZÚT nem szegregátumos gócpontként, hanem HEP-elemzés alapú települési kockázati helyszínként kezeli.

A közösségi programok tématerület hét alfejezete a hátrányos helyzetű csoportok célzott hozzáférését három besorolással – I (helyben elérhető), R (részben helyben) és E (elérhető, de nem helyben) – értékeli, adathiány esetén „–” jelöléssel. A besorolás módszertani alapelve, hogy pozitív elérhetőségi státusz kizárólag kifejezett, dokumentált forrás – adatbekérőn önbevallott „I – helyben”, HEP-ben nevesített célzott program, illetve nyertes TOP+ projekt b1) fejlesztő tevékenységgel – alapján jár; az adatbekérőre nem válaszoló települések „–” jelölést kapnak, adathiány pozitív besorolás alapjául nem szolgál. A hét alfejezet eredményei összefoglalva:

5.1 Mélyszegénységben élő gyermekek, roma gyermekek, fiatal felnőttek. A megyei elérhetőség markánsan koncentrált a városi térségekben; a TOP+ GM1/GM2 projektek fejlesztő tevékenységei a besorolást több aprófalvas településen „I”-re módosítják (Rábapordány, Rábatamási, Jobaháza, Abda). A HEP-alapú adatelemzés a b1) definíció szerinti célzott program hiányát a járások többségében rögzíti; a jelenlegi hozzáférés az önkormányzati közösségfejlesztő tevékenységre és a járásszékhelyi szolgáltatásokra épül.

5.2 Sajátos nevelési igényű gyermekek. A megyei szintű ellátás alapvetően megfelelő struktúrájú, a szakszolgáltatáshoz való hozzáférés azonban területileg egyenetlen; a Téti és a Pannonhalmi járás kisközségeiben a szolgáltatás rendszerint más településen érhető el.

5.3 Fiatalok (15–29 évesek). A fiatal korosztály közösségi és közművelődési programokhoz való hozzáférése a járásszékhelyeken és Győrben biztosított; az aprófalvas településeken a célcsoport-specifikus programok többsége hiányzik, illetve általános közművelődési programokba illeszkedik.

Sportegyesületi ifjúsági szakosztályok, néptánccsoportok és egyéb, nem célcsoport-specifikus programok pozitív besorolást önmagukban nem alapoznak meg.

5.4 Közművelődés. A közművelődési intézményhálózat (a KSH T-STAR 2024 szerint 312 közművelődési intézmény és évi több mint 10 000 kulturális rendezvény) megyei szinten kiterjedt; a hátrányos helyzetű csoportokat célzottan bevonó tematikus programok azonban elsősorban a járásszékhelyeken és a városokban dokumentáltak. A T-STAR adatok kizárólag kiegészítő indikátorként szolgálnak, önálló elérhetőségi besorolás alapjául nem alkalmasak.

5.5 Térségi identitás és társulási együttműködés. A közös önkormányzati hivatali tagság, a járási társulási hovatartozás és a regionális kulturális kapcsolódás önmagában nem elegendő „I” besorolás megalapozásához; célzott, dokumentált program a nagyobb településeken és a járásszékhelyeken azonosítható.

5.6 Roma nők foglalkoztatása. A megye 0,58%-os roma népességaránya és a HEP-ekben szereplő roma-specifikus adatok korlátozott bontása miatt a célzott felzárkózási programok dokumentáltsága alacsony; egyértelmű, kifejezetten roma nőket célzó felzárkózási programról a megyében nem áll rendelkezésre igazolt információ. Az általános szociális, női, roma közösségi vagy közfoglalkoztatási programok pozitív besorolás önálló alapjául nem szolgálnak.

5.7 Digitális kompetenciafejlesztés. Az önbevallás alapján 11 településen jellemzően helyi elérhetőségű célzott digitális kompetenciafejlesztési program (I – 6,0%) van; 16 településen részben helyben (R – 8,7%), 50 településen elérhető, de nem helyben (E – 27,3%), 106 településen adathiány (– 57,9%) a besorolás. Az egykori Digitális Jólét Pont hálózat 2019–2024 utáni státusza közhitelesen nem igazolt; az egykori DJP-jelenlét önmagában nem elegendő pozitív besoroláshoz, és a hálózat kiterjesztése helyett fenntartható, célcsoport-specifikus digitális képzési infrastruktúra kiépítése indokolt.

A hét alfejezet eredményeinek megyei szintéziséből a szolgáltatási egyenlőtlenségek három típusa rajzolódik ki. Először: a szolgáltatások területi koncentrálódása – a két megyei jogú város (Győr, Sopron) és a járásszékhelyek domináns szerepe – az aprófalvas térségekben rendszerszintű helyi hiányt eredményez. Másodszor: a hátrányos helyzetű csoportok célzott programjai – különösen a mélyszegénységben élő gyermekek, a roma nők, valamint a digitális felzárkózásra szoruló idősek és fogyatékossággal élő személyek esetében – megyei szinten alulreprezentáltak; a helyi hozzáférés jellemzően az általános önkormányzati, közművelődési és gyermekjóléti szolgáltatásokra épül. Harmadszor: az adatbekérő 100/183 települési kitöltési aránya, valamint a HEP-ek fogalmi és adatszintű bizonytalansága (a mélyszegénység, a szegénység és a tartós munkanélküliség fogalmi összemosódása; a roma és mélyszegénységi célcsoportok együttes kezelése; a nők mint célcsoport alulreprezentáltsága; a közfoglalkoztatás megoldásként való kezelése) a szolgáltatáshiányok pontos felmérését és a helyi beavatkozások megalapozását nehezíti.

A HEP-ek és a KSH 2022. évi Országos Szegregátum Térképe közötti eltérések kezelésére a jelen SZÚT egységes módszertani elvet alkalmaz: érvényes megyei szegregátumok, illetve szegregációval veszélyeztetett területek kizárólag Győrben, Kapuváron, Ivánban és Téten azonosíthatók. Azokon a településeken, ahol a HEP a korábbi Országos Szegregátum Térkép alapján még szegregátumos gócpontot rögzít, jelen SZÚT nem szegregátumos gócpontként, hanem HEP-elemzés alapú települési kockázati helyszínként kezeli a területet. Tét-Ürgehegy informális beköltözési térségként kerül azonosításra.

A dokumentum a Megyei Esélyteremtő Paktum (MEP) számára az elérhető szolgáltatások és a szolgáltatási hiányok járási bontású, adatvezérelt, célcsoport-érzékeny diagnózisát nyújtja. A MEP a jelen SZÚT-diagnózisra épülő, önálló beavatkozási dokumentum, amely a feltárt hiányok kezelésére vonatkozó intézkedéseket, célcsoportonkénti akciókat és együttműködési kereteket tartalmaz. A jelen SZÚT-ban rögzített módszertani elvek – konzervatív I/N-besorolás, kifejezett forrás-attribúció, adathiány pozitív besorolás kizárása, HEP–2022 szegregátum-térképi összehangolás, roma nemzetiségi adatok módszertani elkülönítése – a MEP-ben megfogalmazott beavatkozások tervezésének szakmai alapját is képezik.