

1.: napirendi pont

MÖK/211/2023.

## TÁJÉKOZTATÓ

### **Győr-Moson-Sopron Vármegye Önkormányzata Közgyűlésének 2023. szeptember 15-én tartandó ülésére**

**Tárgy:** Insula Magna - Komplex Vízgazdálkodási és Fenntartható Fejlesztési Program  
Középtávú stratégia

#### **Tisztelt Közgyűlés!**

A környezeti és energiahatékonysági operatív program kehop – 1.1.0 kódszámú „Vízgazdálkodással és az éghajlatváltozás hatásaival kapcsolatos tervezés, informatikai és monitoring fejlesztés” című pályázat keretében az Országos Vízügyi Főigazgatóság (OVF), mint konzorcium vezető és az Észak-Dunántúli Vízügyi Igazgatóság (ÉDUVIZIG), valamint a Széchenyi István Egyetem (SZE), mint konzorciumi tagok kidolgozták az **Insula Magna - Komplex Vízgazdálkodási és Fenntartható Fejlesztési Program, Középtávú stratégiáját**. A fejlesztési dokumentum társadalmisítási folyamatának keretében jelen dokumentummal a T. Közgyűlés kap tájékoztatást a stratégiáról.

#### **VEZETŐI ÖSSZEFOGLALÓ**

A Középtávú **stratégia struktúráját** 2022. május. 7-én **hagyta jóvá az Insula Magna Tanácsadó Testülete**, az megfelel a fejlesztési stratégiák felépítésével kapcsolatos jogszabályi előírásoknak. A középtávú stratégia az Európai Unió jelenlegi költségvetési ciklusához igazodva, alapvetően a 2023-2027-es időtávra készült, figyelembe véve, hogy ez valójában 2030-ig teszi lehetővé a megítélt források felhasználását. A **Stratégia keretei c. (2.) fejezetben** bemutatjuk a megbízás célját, a kiindulópontnak tekintett vízügyi **beruházás indokoltságát (2.1)**, és jelezzük, hogy erre ráépülve, komplex környezeti-gazdasági-társadalmi fejlesztési stratégia készült a térségre. A **módszertani (2.2) fejezet** bemutatja a szereplőket, az általuk alkalmazott módszereket és azok korlátait is. A **helyzetfeltáró (3.) fejezetben** először indokoljuk a funkcionális **térségi lehatárolás (3.1)** alkalmazását, majd külön vizsgáljuk a **térszerkezet (3.2)**, a **környezet és táj (3.3)**, a **társadalom (3.4)** és a **gazdaság (3.5)** térségi jellemzőit. Utóbbi esetben csak a projektben önálló munkacsomaggal rendelkező ágazatokkal (agrárium és turizmus) foglalkozunk részletesen. Önálló alfejezetet kapott a **Csallóköz (3.6)**, de mivel diplomáciai okok miatt nem fogalmazhatunk meg a szlovák oldalra vonatkozóan javaslatokat, ezért annak mellékletben való közlését tartjuk indokoltnak. A **3.7 alfejezet** tartalmazza a helyzetfeltáró megállapítások strukturált összegzését, a **SWOT**-ot. A **4. fejezet** a stratégia **általános jövőképét és célrendszerét** mutatja be. A célrendszer **Átfogó (4.1)**, **Stratégiai (4.2)**, **Tematikus (4.3)**, és **Horizontális (4.4) célokat** tartalmaz. Kialakítása során alapvetően arra törekedtünk, hogy a tervhierarchiát betartva, a legközelebbi területi egység (Győr-Moson-Sopron Vármegye) adott programozási időszakokra elfogadott tervdokumentumához való illeszkedést biztosítsuk. Az **5. fejezet** a stratégiához kapcsoló projektötletekről ad áttekintést – a jelenlegi munkaanyagban projektcsomagok szintjén aggregált változatban, a végleges verzióban pedig tervezetten projekt szintű információkat tartalmazó táblázat formájában, a stratégia mellékleteként. A **6. fejezet a koherenciavizsgálatokat** tartalmazza. A **külső koherenciánál (6.1)** vizsgáljuk a térség szempontjából releváns összes területi, ágazati és horizontális fejlesztési dokumentummal való

összhangot, a **belsőnél (6.2)** pedig táblázatos formában mutatjuk be a **stratégia célrendszerének elemei közti kapcsolatok erősségét**. A **7. fejezet az eszköz- és intézményrendszert** mutatja be. Az **eszközrendszer tekintetében** vizsgáljuk a jogi szabályozó környezetet, a lehetséges gazdaságpolitikai eszközöket, valamint a fejlesztéspolitika aktuális irányait, és a hozzájuk kapcsolódó támogatáspolitikai eszközöket. Mivel a középtávú stratégia tárgya **nem terjed ki a programozás területére**, így az konkrét intézkedésekre és beavatkozásokra vonatkozóan nem tartalmaz ajánlásokat. Ezért a stratégiában forrásillesztés csak a stratégiai célok szintjén jelenik meg, ami **Operatív Program szintű forrástérképezést** tesz csak lehetővé. Az intézményrendszer vonatkozásában a stratégia **3 forgatókönyvet** tartalmaz: 1. a **Széchenyi István Egyetem** javaslatát az Insula Magna projektötletek nyomon követését végző **Szigetköz Klaszter** felállítására, 2. **iASK** által javasolt **több elemű intézményrendszert** (Regionális Ökológiai és Fejlesztési Tudásközpont, Szigetköz-Csallóköz Akadémia, Szigetköz Fejlesztési Tanács és Ügynökség), illetve 3. egy köztes megoldást a felállítandó Szigetközi Kiemelt Fejlesztési Tanács vonatkozásában. A **8. fejezetben** a stratégia megvalósításának **monitorozáshoz szükséges indikátorrendszer** felállítására kerül sor egyrészt tematikus célok szintjén, másrészt a kiemelt projektek elvárt eredménytermékeinek tekintetében. A **9. fejezet** pedig az **irodalomjegyzéket** tartalmazza.

A teljes dokumentum a [www.gyms.hu](http://www.gyms.hu) honlapon megtekinthető.

### Határozati javaslat

**Győr-Moson-Sopron Vármegye Önkormányzatának Közgyűlése a társadalmisítási folyamat keretében bemutatott „Insula Magna - Komplex Vízgazdálkodási és Fenntartható Fejlesztési Program, Középtávú stratégiája” című dokumentumot megismerte, az arról szóló tájékoztatót tudomásul veszi.**




**Határidő: 2023. szeptember 15.**

**Felelős: Németh Zoltán, a közgyűlés elnöke**

Győr, 2023. szeptember 6.



**Németh Zoltán**

<i>Az előterjesztés készítette:</i>	 Területfejlesztési és Területrendezési Iroda	
<i>Törvényességi ellenőrzés:</i>	 vármegyei jegyző	 Önkormányzat, Jogi és Gazdasági Iroda vezető
<i>Pénzügyi ellenőrzés:</i>		pénzügyi referens